

KRÓLESTWO

Ziemia
Sandomierska
i Dolina Dolnego
Sanu

PASZPORT
turystyczny





Drogi **ROWeRzySto**

Zapraszamy Cię do podróży. Takiej, której się nie spodziewasz. Zapraszamy Cię do zachwycenia się Polską. Jej krajobrazem. Ludźmi. I kolorami jej różnorodności. Oczywiście, cała Polska to mogłoby być za dużo. Przygotowaliśmy więc dla Ciebie szczególną drogę. Wyjątkową, egzotyczną, mieniącą się tysiącem barw.

Wschodni Szlak Rowerowy Green Velo to najbardziej spektakularny projekt rowerowy, jaki do tej pory zrealizowano w Polsce. To niemal 2000 km specjalnie wytyczonej trasy, którą od początku do końca przygotowano po to, aby zaskakiwała i inspirowała. Aby dawała radość podróżowania i poznawania. Szlak wiedzie przez pięć województw wschodniej Polski. Poznanie każdego z nich z osobna już stanowi niezwykle doświadczenie, a poznanie ich wszystkich zdaje się być jak czytanie wspaniałej baśni.

Możesz zacząć, skąd chcesz. Możesz podróżować samodzielnie, z rodziną bądź z przyjaciółmi. Możesz jechać z północy na południe albo z południa na północ. Zacząć na krańcach owej trasy albo gdzieś w jej środku, wybierając, to co Cię fascynuje.

Green Velo pokazuje piękno Polski Wschodniej w najlepszym wydaniu. Z paletą barw, zapachów i smaków, których nie znajdziesz nigdzie indziej. Wyrusz zatem do tej Polski. Zasmakuj jej. I pozwól się oczarować.

PASZPORT

turystyczny



Twoje zdjęcie



KRÓLESTWO

**Ziemia
Sandomierska
i Dolina Dolnego
Sanu**

imię i nazwisko

adres zamieszkania

data urodzenia

podpis





Regulamin

1. Paszport jest „drogowskazem” dla turystów podróżujących Wschodnim Szlakiem Rowerowym Green Velo i pozostałymi szlakami rowerowymi. Jego celem jest pokazanie miejsc i atrakcji Polski Wschodniej oraz zachęcenie do ich odwiedzenia w trakcie odbywanych wycieczek rowerowych.
2. Jeden paszport swym zasięgiem obejmuje jedno królestwo rowerowe. W sumie stanowią one serię 12 różnych paszportów po 12 królestwach rowerowych Polski Wschodniej.
3. Paszport może otrzymać każdy bez ograniczeń wiekowych i jest on wydawany bezpłatnie w punktach informacji turystycznej oraz w atrakcjach i obiektach turystycznych zlokalizowanych na obszarze Polski Wschodniej.
4. W paszporcie znajdują się opisy obiektów i miejsc turystycznych a pod każdym z nich miejsce na przybicie pamiątkowej pieczęci lub stempla okolicznościowego (ewentualnie wklejenia zdjęcia), które potwierdzają odwiedzenie wskazanej w paszporcie atrakcji.
5. Paszport ważny jest bezterminowo.
6. Paszport nie upoważnia do bezpłatnego wejścia do atrakcji.
7. Paszport można zachować jako pamiątkę z wakacji/pobytu w królestwach rowerowych Polski Wschodniej.

Życzymy miłych wrażeń!

Wschodni SzLaK RoWerOwY

GREEN VELO

2000 kilometrów i 2000 powodów, aby zostać na dłużej

Wschodni Szlak Rowerowy Green Velo to najdłuższy, spójnie oznakowany szlak rowerowy w Polsce. Biegnie on głównie asfaltowymi drogami publicznymi o niskim natężeniu ruchu pojazdów przez malownicze tereny Polski Wschodniej.

Na szlaku wydzielono 12 tak zwanych „królestw rowerowych” – atrakcyjnych regionów, w których warto zaplanować dłuższy pobyt. Paszport obejmuje swym zasięgiem jedno królestwo.

Oznakowanie szlaku Green Velo

Wschodni Szlak Rowerowy Green Velo na całej długości oznakowany jest metalowymi tabliczkami z kolorowym logo szlaku.



Dodatkowo wyznaczono kilkanaście tras łącznikowych, pozwalających na dojazd do węzłów komunikacyjnych i ważniejszych atrakcji turystycznych w pobliżu szlaku.

MOR-y (Miejsca Obsługi Rowerzystów)

oraz MPR-y (Miejsca Przyjazne Rowerzystom)

Wschodni Szlak Rowerowy Green Velo wyróżnia między innymi znajdująca się wzdłuż całej trasy infrastruktura rekreacyjna. Miejsca takie nazwane zostały MOR-ami, czyli Miejscami Obsługi Rowerzystów. Są one zlokalizowane przy atrakcjach turystycznych i ciekawych miejscowościach.

Uzupełnieniem MOR-ów jest system MPR-ów, czyli Miejsc Przyjaznych Rowerzystom, czyli: obiektów noclegowych, gastronomicznych, atrakcji turystycznych, centrów informacji turystycznej oraz innych obiektów, które w swojej ofercie mają usługi dla turystów. Można je wyszukać na portalu www.greenvelo.pl



Portal www.greenvelo.pl i aplikacja mobilna

Przed planowaną podróżą zapraszamy na stronę www.greenvelo.pl. To największy i najdokładniejszy przewodnik rowerowy po Polsce Wschodniej. Dzięki niemu będzie można poznać przebieg szlaku, a także system rekomendowanych tras wycieczkowych i szlaków rowerowych przebiegających w jego najbliższej okolicy. Portal pozwoli zaplanować wyprawę rowerową, wykorzystując intuicyjny planer wycieczek.

Niezbędne w podróży informacje znajdują się w dostępnej dla trzech platform (Android, iOS, Windows Phone) aplikacji mobilnej szlaku Green Velo. Najważniejsze informacje dostępne są w trybie offline. Aplikacja umożliwi zapisywanie na bieżąco przebiegu wyprawy rowerowej. Można też zaplanować przyszłe trasy poprzez wskazanie na mapie punktów, a system automatycznie wskaże najwygodniejszą drogę.

**10 000
kilometrów**

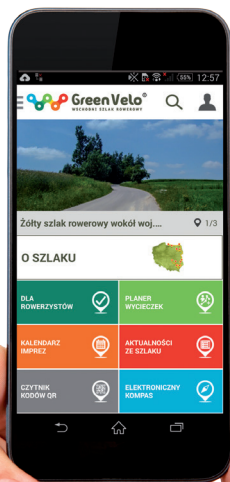
Tyle w przybliżeniu kilometrów oznakowanych szlaków rowerowych przecina lub przebiega w bezpośredniej bliskości szlaku Green Velo.

5 województw

warmińsko-mazurskie, podlaskie, lubelskie, podkarpackie i świętokrzyskie

5 parków narodowych

15 parków krajobrazowych





WSCHODNI SZLAK ROWEROWY GREEN VELO

- 1 Królestwo Rowerowe Nad Zalewem Wiślanym (woj. warmińsko-mazurskie)
- 2 Królestwo Rowerowe Warmia i okolice (woj. warmińsko-mazurskie)
- 3 Królestwo Rowerowe Północne Mazury (woj. warmińsko-mazurskie)
- 4 Królestwo Rowerowe Suwalszczyzna i Puszcza Augustowska (woj. podlaskie)
- 5 Królestwo Rowerowe Dolina Biebrzy i Narwi (woj. podlaskie)
- 6 Królestwo Rowerowe Puszcza Białowieska i Knyszyńska (woj. podlaskie)
- 7 Królestwo Rowerowe Dolina Bugu (woj. podlaskie i woj. lubelskie)
- 8 Królestwo Rowerowe Polesie (woj. lubelskie)
- 9 Królestwo Rowerowe Roztocze (woj. lubelskie i woj. podkarpackie)
- 10 Królestwo Rowerowe Pogórze Karpackie (woj. podkarpackie)
- 11 Królestwo Rowerowe Ziemia Sandomierska i Dolina Dolnego Sanu (woj. podkarpackie i woj. świętokrzyskie)
- 12 Królestwo Rowerowe Góry Świętokrzyskie i okolica (woj. świętokrzyskie)



Spis atrakcji

1.	Pałacok Potockich w Julinie	8
2.	Rezerwat Wydrze	9
3.	Spichlerz Potockich w Brzozie Stadnickiej.....	10
4.	Skansen w Kolbuszowej	11
5.	Muzeum Ziemi Leżajskiej.....	12
6.	Bazylika i klasztor Bernardynów w Leżajsku.....	13
7.	Cmentarz żydowski i grób cadyka Elimelecha	14
8.	Pałac Czartoryskich w Sieniawie	15
9.	Rezerwat Kołacznia w gminie Nowa Sarzyna	16
10.	Krzyszów	17
11.	Rudnik nad Sanem.....	18
12.	Przystań flisacka w Ulanowie	19
13.	Flisacki kościół św. Barbary w Ulanowie	20
14.	Kościół św. Floriana w Stalowej Woli.....	21
15.	Muzeum Regionalne w Stalowej Woli	22
16.	Momoty Górne – pamiątki wojenne w Lasach Janowskich	23
17.	Radomyśl nad Sanem	24
18.	Pałac Tarnowskich w Tarnobrzegu	25
19.	Pałac Leszczyńskich w Baranowie Sandomierskim	26
20.	Żywe Muzeum Porcelany w Ćmielowie	27
	Mapa Ziemia Sandomierska i Dolina Dolnego Sanu	28
21.	Dwór w Śmiłowie	30
22.	Zawichost	31
23.	Pałac w Czyżowie Szlacheckim	32
24.	Sandomierz – rynek i obiekty sakralne	33
25.	Muzeum Diecezjalne w Sandomierzu.....	34

26.	Podziemna Trasa Turystyczna i Zbrojownia Chorągwi Rycerstwa Ziemi Sandomierskiej	35
27.	Brama Opatowska w Sandomierzu	36
28.	Zamek – Muzeum Okręgowe w Sandomierzu	37
29.	Wąwóz Królowej Jadwigi i Góry Pieprzowe w Sandomierzu	38
30.	Rejsy statkiem po Wiśle w Sandomierzu	39
31.	Skotniki	40
32.	Izba Pamięci Zawiszy Czarnego w Starym Garbowie	41
33.	Klasztor pocysterski w Koprzywnicy	42
34.	Klimontów	43
35.	Zamek Krzyżtopór w Ujeździe	44
36.	Opatów	45
37.	Szydłów	46
38.	Staszów i Golejów	47
39.	Pałac w Kurozwękach	48
40.	Rytwiany	49
41.	Dom i Biblioteka Sichowska im. Krzysztofa i Zofii Radziwiłłów	50
42.	Sanktuarium Matki Bożej Bolesnej Sulisławickiej w Sulisławicach	51
43.	Zespół Pałacowo-Parkowy „Dzięki” w Więzownicy Kolonii	52
44.	Pałac Kołtająków w Wiśniowej	53
45.	Stopnica	54

1



Pałac Potockich w Julinie

Położony na terenie wsi Wyrdzie pałac myśliwski wzniesiony został w roku 1880 na polecenie ordynata łańcuckiego Alfreda Potockiego. Otoczony lasem obiekt zbudowano w stylu tyrolsko-szwajcarskim z drzewa modrzewiowego. Ponad dachami wznoszą się zdobne kominy i wieżyczka obserwacyjna. Potoccy bawili tu co roku w okresie letnim, goszcząc wielu wpływowych znajomych. Obecnie pałac znajduje się pod opieką Muzeum – Zamku w Łańcutie.

Muzeum – Zamek w Łańcutie

ul. Zamkowa 1

37-100 Łańcut

tel. 17 225 20 08, 17 225 20 09

www.zamek-lancut.pl





Rezerwat Wyrzre

Rezerwat należy do Brzoźniańskiego Obszaru Chronionego Krajobrazu i znajduje się na północnym krańcu miejscowości Wyrzre. Obejmuje wysoczyznę morenową, którą porasta mieszany las z dominacją buczyny, należący do Puszczy Sandomierskiej. Gdzieś tam znajdują się skupiska modrzewia polskiego, którego wiek dochodzi nawet do 120 lat. Rezerwat jest siedliskiem zwierzyny leśnej, między innymi saren, łasic i bobrów.

Urząd Gminy w Rakszawie

37-111 Rakszawa 506

tel. 17 226 12 81

www.rakszawa.pl

czynne: pon.–pt. w godz. 7–15



3

Spichlerz Potockich w Brzózce Stadnickiej

Brzózka Stadnicka należała do majątku rodziny Potockich, założycieli folwarku z gorzelnią i młynem wodnym. W latach 1843–1845 wzniesiono spichlerz, który stanowił część zabudowań folwarku. Do dziś podziwiać tu można klasycystyczny murowany i tynkowany na biało spichlerz. Prostokątną budowlę wyróżnia od frontu masywny arkadowy podcień. Do niedawna przy budynku znajdował się kamień chłosty. Spichlerz obecnie jest własnością Muzeum – Zamku w Łańcutcie.

Urząd Gminy Żółनिया

ul. Rynek 22
37-110 Żółनिया
tel. 17 224 30 18, 17 224 30 28
www.zolynia.pl
czynne:
pon.–pt. w godz. 7.30–15.30





Skansen w Kolbuszowej

To niezwykle Muzeum Kultury Ludowej położone na obszarze blisko 30 hektarów przybliża barwną kulturę Lasowiaków i Rzeszowiaków. Odwiedzający skansen mają okazję zobaczyć ponad 80 obiektów takich jak chaty, stajnie, stodoły, młyny oraz spichlerze. Plenerowa kolekcja obejmuje także budynek szkoły, karczmy, remizy strażackiej i jedną z najstarszych budowli – drewniany kościół pw. św. Marka Ewangelisty o konstrukcji zrębowej.

Park Etnograficzny Muzeum Kultury Ludowej w Kolbuszowej

ul. Wolska 36

36-100 Kolbuszowa

tel. 17 227 12 96, 17 744 54 92

www.muzeumkolbuszowa.pl

czynne: 15 IV–15 X pon.–pt. w godz. 9–17,

sob., niedz. i święta w godz. 10–19,

16 X–14 IV pon.–niedz. w godz. 9–15



5



Muzeum Ziemi Leżajskiej

Muzeum mieści się w murach Dworu Starościńskiego, który swój obecny kształt zyskał w drugiej połowie XVIII wieku. Wystawy obejmują między innymi ekspozycję poświęconą historii browarnictwa, z bogatą kolekcją kufli, etykiet i nagród przyznanych leżajskiej wytwórni. Obejrzeć tu można również zbiory związane z historią regionu i miasta. Niezapomnianą atrakcją stanowi także część wystawy poświęcona tradycji i sztuce robienia... zabawek!

Muzeum Ziemi Leżajskiej

ul. Mickiewicza 20A

37-300 Leżajsk

tel. 17 240 22 35

www.muzeum-lezajsk.pl

czynne:

VI–VIII pon. 9–16 wt. w godz. 9–18,

śr.–pt. w godz. 9–16, sob.–niedz. 10–16,

IX–VI pon. w godz. 9–16





Bazylika i klasztor Bernardynów w Leżajsku

Bernardyni przybyli do Leżajska w 1608 roku i wzniesli wówczas pierwszy murowany kościół. Jednak monumentalna świątynia, którą możemy dziś podziwiać, stanęła w latach 1618–1628. Wczesnobarokowe sanktuarium maryjne słynie z cudownego obrazu Matki Bożej Leżajskiej, powstałego w XVI wieku. Przy bazylice działa Muzeum Provincji ukazujące zabytkowe zbiory z utraconych po wojnie klasztorów położonych na Wschodzie – obrazy, rzeźby i cenne przedmioty.

Klasztor oo. Bernardynów

pl. Mariacki 8
37-300 Leżajsk
tel. 17 242 00 06
oprowadzanie po muzeum:
tel. 725 305 777
www.bernardynilezajsk.pl



7

Cmentarz żydowski i grób cadyka Elimelecha

Grób cadyka Elimelecha na leżajskim kirkucie jest miejscem szczególnie ważnym dla społeczności żydowskiej na całym świecie. Ohel odwiedzany jest w rocznicę śmierci cadyka, a także w inne ważne święta. Cadyk zasłynął jako uzdrowiciel, żarliwy głosiciel chasydyzmu i autor dzieła Noam Elimelech. Na uwagę zasługuje także sam cmentarz, gruntownie odrestaurowany po zniszczeniach dokonanych przez hitlerowców.

ul. Górna, Leżajsk
Informację o miejscu przechowywania kluczy do bramy cmentarza i ohelu udostępnia Fundacja Ochrony Dziedzictwa Żydowskiego w Warszawie: tel. 22 436 60 00





Pałac Czartoryskich w Sieniawie

Rezydencja powstała dzięki hetmanowi Sieniawskiemu. Na jego polecenie w XVIII wieku wzniesiono pomarańczarnię, którą po przebudowie zaczęto nazywać pałacem letnim. Prawdziwy rozkwit rezydencji nastąpił jednak, gdy trafiła ona w ręce Czartoryskich. Do dnia dzisiejszego pałac, rozbudowany o skrzydła i kolejne piętra, utrzymany jest w stylu późnobarokowym. Znanymi gośćmi pałacu bywali Julian Ursyn Niemcewicz i Tadeusz Kościuszko.

Pałac Sieniawa

ul. Kościuszki 32
37-530 Sieniawa k. Rzeszowa
tel. 16 649 17 00

Przypałacowy park można zwiedzać
w godz. 7–22



9

Rezerwat Kołacznia w gminie Nowa Sarzyna

Ten najmniejszy w Polsce rezerwat (0,1 ha) położony nieopodal Woli Zarczyckiej ochrania naturalne stanowisko różanecznika żółtego (azalii pontyjskiej), niespotykane w całej Europie poza Wołyniem i Polesiem. Egzotyczny urok rośliny pochodzącej z Azji Zachodniej przyciąga co roku licznych turystów. Gatunek jest reliktem trzeciorzędowym, który przetrwał epokę lodowcową. Wyjątkowość miejsca docenił wybitny botanik prof. Władysław Szafer.

Urząd Miasta i Gminy w Nowej Sarzynie

ul. Mikołaja Kopernika 1
37-310 Nowa Sarzyna
tel. 17 241 31 77 wew. 327
www.nowasarzyna.eu



Krzeszów

Dzieje Krzeszowa sięgają prawdopodobnie XII wieku. W 1590 roku Jan Zamoyski włączył Krzeszów do Ordynacji, by niebawem ustanowić go stolicą Klucza Krzeszowskiego. Miejscowość była ważnym portem na szlaku flisackim na Sanie. Obecnie na uwagę zasługują między innymi zabytkowy układ urbanistyczny, kirkut oraz drewniany i trójnawowy kościół z początku XVIII wieku. Co roku w Krzeszowie odbywa się festiwal Powidlaki związany z tradycjami smażenia powideł.

Gmina Krzeszów

ul. Rynek 2

37-418 Krzeszów

tel. 15 879 83 52, 15 879 83 51

www.krzeszow.pl

czynne:

pon.–czw. w godz. 7.15–15.15,

pt. w godz. 8–16



11



Rudnik nad Sanem

www.rudnik.pl

Miasto Rudnik nad Sanem jest znane jako centrum tradycji wikliniarskich i koszykarskich. Początki rękodziela wikliniarskiego sięgają połowy XIX wieku. W okresie przedwojennym w okolicach Rudnika wikliniarstwem trudniło się około 10 000 ludzi. Prace koszykarzy z Rudnika były podziwiane na festiwalach na całym świecie, w tym na EXPO w Japonii. Na przełomie maja i czerwca organizowane są imprezy związane z propagowaniem tradycji wikliniarskich. W 2007 roku w Rudniku utworzono Centrum Wikliniarstwa.





Przystań flisacka w Ulanowie

Tradycja flisactwa w Ulanowie sięga XVI wieku. Stąd wywodzili się najlepsi flisacy, którzy prowadzili spływy towarów na terenie całej Rzeczypospolitej. Dziś w Ulanowie na odwiedzających czekają nowo wybudowany port rzeczny, bosmanka i bulwar. Miejscowość to także ważny przystanek na szlaku wodnym Błękitny San. Przygodę z galarami najlepiej rozpocząć podczas cyklicznej imprezy Dni Flisactwa.

Urząd Gminy i Miasta Ulanów

ul. Rynek 5
37-410 Ulanów
tel. 15 876 30 41
www.ulanow.pl



13

Flisacki kościół św. Barbary w Ulanowie

Modrzewiowy kościół zbudowany w 1643 roku, z czasem rozbudowany i remontowany. Wszystkie ściany i sufit w jego wnętrzu zdobią polichromie wykonane na płótnie, które dają złudzenie że świątynia jest murowana i uwydatniająca istniejące filary, gzymsy czy rozety. Przedstawiają też sceny ze Starego i Nowego Testamentu, kult Madonny i elementy odnoszące się do flisaków.

Urząd Gminy i Miasta Ulanów

ul. Rynek 5
37-410 Ulanów
tel. 15 876 30 41
www.ulanow.pl





Kościół św. Floriana w Stalowej Woli

Drewniany kościół pw. św. Floriana powstał w roku 1802. Przez ponad wiek służył jako kościół parafialny we wsi Stany. W roku 1943 hitlerowcy postanowili zlikwidować wieś, aby w jej miejscu przeprowadzać próby z raketami V1 i V2. Wówczas dzięki staraniom księdza ze Stalowej Woli zezwolono na przeniesienie świątyni. Obecnie w kościele znajduje się tablica upamiętniająca mgr. inż. Jana Bitnego-Szlachtę, który nadzorował te prace.

Parafia św. Floriana

ul. Floriańska 5

37-450 Stalowa Wola

tel. 15 842 08 85

www.floriansw.sandomierz.opoka.org.pl



15

Muzeum Regionalne w Stalowej Woli

Bogate zbiory Muzeum Regionalnego prezentowane są w ramach czterech działów. W dziale archeologii zgromadzono między innymi naczynia gliniane, broń i narzędzia żniwne z neolitu. Cenną kolekcję strojów ludowych z końca XIX wieku obejrzymy w dziale etnograficznym, zaś pamiątki z przeszłości miasta w historycznym. Natomiast prace wybitnych malarzy – Alfonsa Karpińskiego i Stefana Norblina, znajdują się w dziale sztuki.

Muzeum Regionalne w Stalowej Woli

ul. Sandomierska 1

7-464 Stalowa Wola

tel. 15 842 00 42, 15 844 85 56 www.muzeum.stalowawola.pl

[muzeum.stalowawola.pl](http://www.muzeum.stalowawola.pl)

czynne:

pon. w godz. 8–15,

wt.–czw. w godz. 8–18, pt. w godz. 8–15,

niedz. w godz. 14–18, sob. nieczynne





Momoty Górne – pamiętki wojenne w Lasach Janowskich

Podczas II wojny światowej wieś była nie raz schronieniem oddziałów partyzanckich. Hitlerowcy kilkakrotnie brali odwet na jej mieszkańcach, ostatecznie ją bombardując. Nieopodal, na Porytowym Wzgórzu 14 czerwca 1944 roku rozegrała się bitwa między Niemcami (30 tys.) a polskimi i radzieckimi partyzantami (3,5 tys.). W 1974 roku postawiono tu pomnik. Prócz cmentarza partyzanckiego pojedyncze groby znaczą pole bitwy.

Punkt Informacji Turystycznej „Brama Zoomu Natury”

Świerdzowa 41
23-300 Janów Lubelski
tel. 517 360 661
czynne:
pon.–niedz. w godz. 9–17



17

Radomyśl nad Sanem

Prócz zabytków, do których należą kościół pw. św. Jana Chrzciciela, dzwonnica oraz cmentarz parafialny Na Zjawieniu, Radomyśl słynie z niezwyklej tradycji, której korzenie sięgają odsieczy wiedeńskiej, w której udział wzięli tutejsi rzemieślnicy. Zwycięzcy wracając, przebrali się w stroje pobitych Turków, a że ich powrót zbiegł się z Wielkanocą, swoje kroki skierowali do kościoła, by tam pilnować Grobu Pańskiego. Barwny zwyczaj nazywany turkami wielkanocnymi kulturowany jest do dziś.

Urząd Gminy Radomyśl nad Sanem

ul. Duży Rynek 7
37-455 Radomyśl nad Sanem
tel. 15 845 43 02
www.radomysl.pl





Pałac Tarnowskich w Tarnobrzegu

Na rodzinną rezydencję Tarnowskich na przełomie XVII i XVIII wieku zaadaptowano stojący tu wcześniej zamek. W wyniku kolejnej przebudowy obiekt uzyskał styl neogotycki. Do czasów wielkiego pożaru w 1927 roku gromadzone tu słynne zbiory malarstwa europejskiego (tzw. zbiory dzikowskie). Pałac odbudowano w 1931 roku, otaczając go rozległym parkiem krajobrazowym. Obecnie jego mury mieszczą Muzeum Historyczne Miasta Tarnobrzega.

Muzeum Historyczne Miasta Tarnobrzega – Zamek w Dzikowie

ul. Sandomierska 27, 39-400 Tarnobrzeg
tel. 15 823 32 32, www.mhmt.pl

czynne:

zamek: wt.–pt. V–15 X w godz. 10–18,

16 X–IV w godz. 10–16,

sob., niedz. V–X w godz. 12–18,

XI–IV w godz. 13–18,

spichlerz: wt.–pt. w godz. 9–15,

sob. tylko po wcześniejszym umówieniu



19

Pałac Leszczyńskich w Baranowie Sandomierskim

Wzniesiony pod koniec XVI wieku renesansowy dwór Baranowskich w rękach rodziny Leszczyńskich przeszedł przebudowę, która upodobniła go do Zamku Królewskiego w Krakowie. Trzykondygnacyjny, postawiony na planie prostokąta „mały Wawel” mieści obecnie muzeum oraz hotel. Do zwiedzania z przewodnikiem przeznaczono arkadowy dziedziniec, secesyjną kaplicę zamkową, historyczne wnętrza oraz zbrojownię rycerską.

Zamek w Baranowie Sandomierskim

ul. Zamkowa 22,
39-450 Baranów Sandomierski
www.baranow.com.pl

Zwiedzanie muzeum 7 dni w tygodniu tylko
z przewodnikiem,
rezerwacje: tel. 15 811 80 39

Zamek czynny:
XI–III w godz. 9–16,
IV–IX w godz. 9–18,
X w godz. 9–17





Żywe Muzeum Porcelany w Ćmielowie

Żywe Muzeum Porcelany to coś więcej niż eksponaty. To opowieść o porcelanie i 200-letniej tradycji związanej z jej wyrobem. Podczas zwiedzania można zapoznać się z procesem produkcji, dowiedzieć się, z czego się ją robi oraz jaka jest różnica między ceramiką a porcelaną. W dość nietypowym miejscu, jakim jest stary 22-metrowy piec, można obejrzeć film o Ćmielowie.

Żywe Muzeum Porcelany

ul. Sandomierska 243,

27-440 Ćmielów

tel. 15 861 20 21, 535 588 960

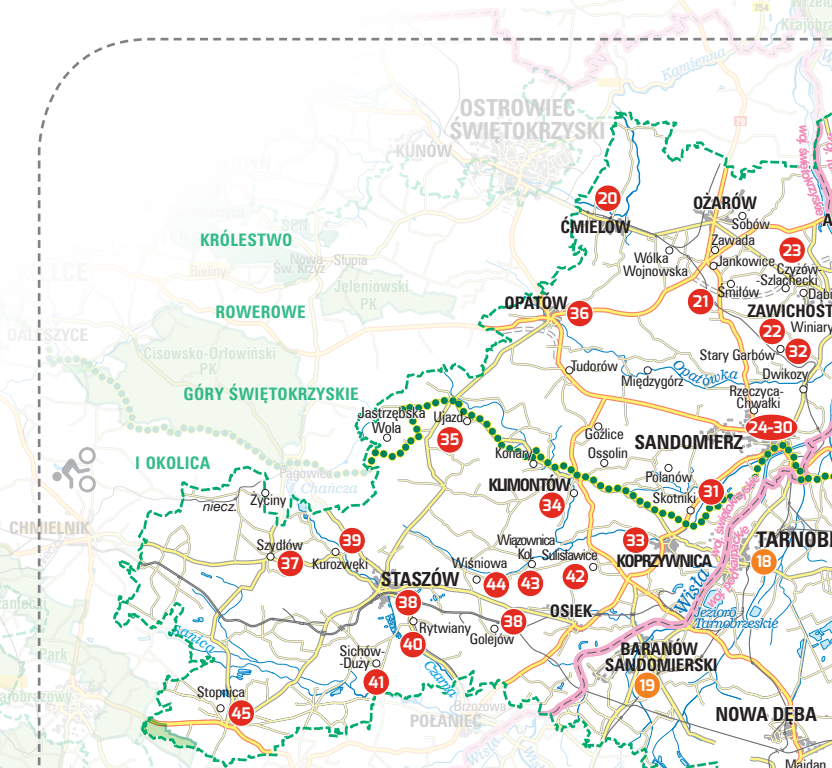
www.turystyka.cmielow.com.pl

czynne:

IV–IX pon. – niedz. w godz. 9–18,

X–III pon. – niedz. w godz. 9–16

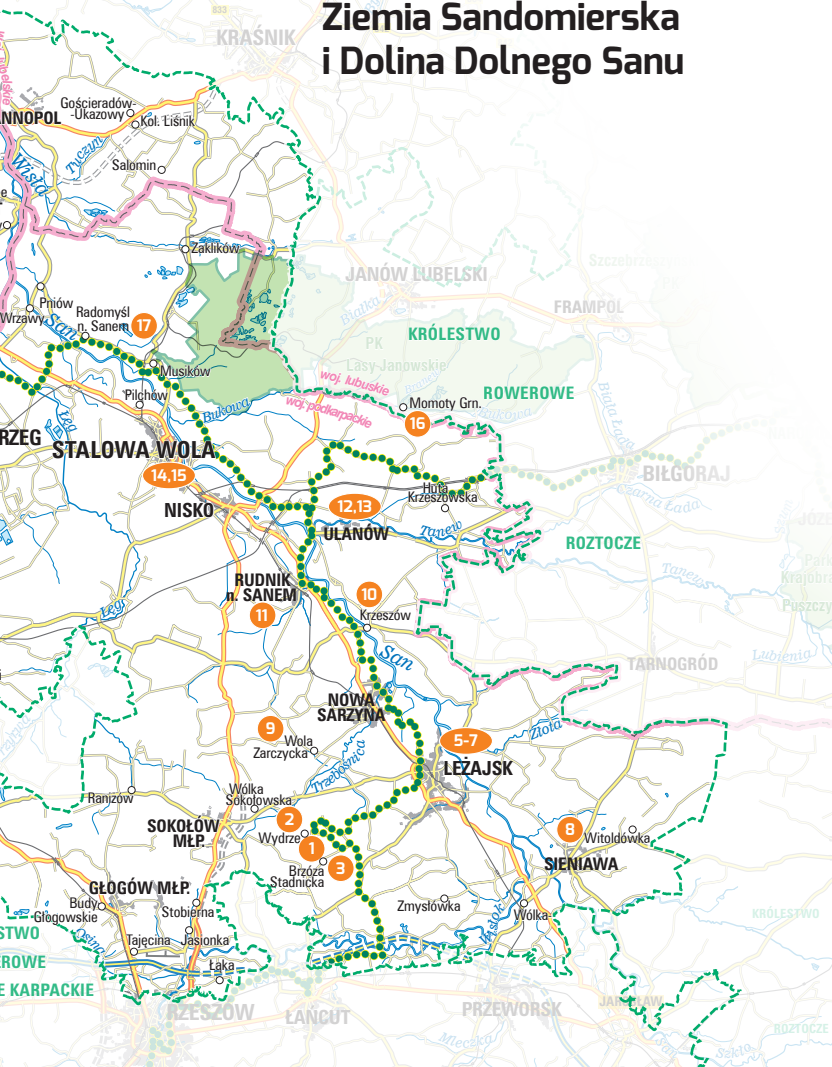




Objaśnienia znaków

-   Atrakcje opisane w paszporcie
-  Granice Królestw Rowerowych
-  Wschodni Szlak Rowerowy Green Velo
-  Parki narodowe
-  Parki krajobrazowe
-  Drogi ekspresowe
-  Drogi krajowe
-  Drogi wojewódzkie; drogi inne
-  Koleje
-  Granice państw; granice województw

Mapa Królestwa Ziemia Sandomierska i Dolina Dolnego Sanu



21



Dwór w Śmitowie

Zespół dworsko-parkowy z drugiej połowy XVIII wieku zbudowany został przez ówczesnego właściciela Śmitowa Józefa Wiercińskiego. Składa się z barokowo-klasycystycznego dworu nakrytego polskim łamanym dachem, XIX-wiecznego parku krajobrazowego z relikwiami XVIII-wiecznego parku geometrycznego oraz oficyny dworskiej i spi-chlerza. Obecnie mieści się tu Muzeum Wnętrz Dworskich.

Dwór w Śmitowie

Śmitów 1

27-530 Ożarów

tel. 603 928 100

www.dworwsmilowie.pl

czynne:

wt. –niedz. w godz. 10–17 lub

po wcześniejszym uzgodnieniu
telefonicznym





Zawichost

Zawichost to miasto królewskie położone nad Wisłą na wczesnośredniowiecznym szlaku ruskim. Do dziś można podziwiać w nim wzniesiony w XIII wieku kościół pofranciszkański pw. św. Jana Chrzciciela – pierwszy klasztor klarysek w Polsce. Prócz niego godnymi uwagi są: kościół pw. NMP z lat 1738–1740 oraz kościół pw. Świętej Trójcy pochodzący z XII wieku, a przebudowany w XV i XVIII wieku.

**Urząd Miasta i Gminy
w Zawichoście**
ul. Żeromskiego 50,
27-630 Zawichost
tel. 15 836 41 15
www.zawichost.pl



23

Pałac w Czyżowie Szlacheckim

Czyżów Szlachecki to niewielka miejscowość słynąca ze znakomicie odrestaurowanego pałacu pochodzącego lat z 1740–1751, zbudowanego przez kasztelana połanieckiego Aleksandra Czyżowskiego. Obecnie pałac reprezentuje późny barok, ma dwie kondygnacje, arkadowe przyziemie w elewacji frontowej oraz bogato zdobiony portal. Mieści się w nim ośrodek wypoczynkowo-turystyczny z bogatym zapleczem rekreacyjnym.

Pałac w Czyżowie
Czyżów Szlachecki 17
27-630 Zawichost
tel. 15 835 51 45, 15 835 51 10
www.hotel-czyzow.pl





Sandomierz – rynek i obiekty sakralne

Średniowieczne miasto Sandomierz należy do najpiękniejszych miast Polski. Zachowało się w nim ponad 120 zabytków architektury z różnych epok. Zobaczyć tu można średniowieczny układ urbanistyczny miasta z renesansowym ratuszem oraz jeden z najstarszych romańskich obiektów ceglanych na terenie Polski – kościół pw. św. Jakuba. Zwiedzających zachwyci również katedra z XIV wieku z cennymi freskami bizantyjsko-ruskimi.

Centrum Informacji Turystycznej

Rynek 20, 27-600 Sandomierz
tel. 15 644 61 05
www.sandomierz.travel

Punkt Informacji Turystycznej

PTTK Oddział w Sandomierzu
Rynek 12, 27-600 Sandomierz
tel. 15 832 23 05, 15 832 26 82
www.pttk-sandomierz.pl



25

Muzeum Diecezjalne w Sandomierzu

Muzeum Diecezjalne mieści się nieopodal katedry, w domu wzniesionym w 1476 roku z fundacji ks. Jana Długosza. Zbiory muzeum to prawdziwa skarbnica dzieł sztuki i pamiątek. Ekspozycja autorstwa prof. Karola Estreichera prezentuje malarstwo, rzeźbę, rzemiosło artystyczne, bogatą kolekcję dzieł sztuki sakralnej związaną z przeszłością kościelną Sandomierza i ziemi sandomierskiej.

Muzeum Diecezjalne

ul. Długosza 9

27-600 Sandomierz

tel. 15 833 26 70

www.domdługosza.sandomierz.org

czynne:

V–IX wt.–sob. w godz. 9–16.30,

niedz. i święta w godz. 13.30–16.30,

X–IV wt.–sob. w godz. 9–15.30,

niedz. i święta w godz. 13.30–15.30





Podziemna Trasa Turystyczna i Zbrojownia Chorągwi Rycerstwa Ziemi Sandomierskiej

W czasach, kiedy to handel był główną dźwignią rozwoju Sandomierza (XII–XVI wiek), pod rynkiem wydrążono labirynty korytarzy, piwnic i komór przeznaczonych na magazyny kupieckie. W latach 70. XX wieku część z nich połączono i tak powstała współczesna Podziemna Trasa Turystyczna (dł. 470 m). Przy Rynku znajduje się również Zbrojownia Chorągwi Rycerstwa Ziemi Sandomierskiej, a w niej galeria broni, zbroje i stroje z epoki.

Podziemna Trasa Turystyczna

ul. Oleśnickich 1, 27-600 Sandomierz

Kontakt PTTK, Rynek 12

tel. 15 832 23 05, www.pttk-sandomierz.pl

czynne: XI–IV codz. w godz. 10–17,

V–X pon.–pt. w godz. 10–18,

sob.–niedz. w godz. 10–19

Zbrojownia Chorągwi Rycerstwa Ziemi Sandomierskiej

Rynek 5, 27-600 Sandomierz

www.rycerstwo.sandomierskie.pl



27



Brama Opatowska
w Sandomierzu

Brama Opatowska to gotycka brama wjazdowa wzniesiona w XIV wieku z fundacji króla Kazimierza Wielkiego. Ma około 30 metrów wysokości, ostrołukową arkadę przejazdową i renesansową attykę z motywem jaskółczych ogonów. Na szczycie bramy prowadzi pięć kondygnacji, a na ostatniej z nich mieści się taras widokowy, z którego można podziwiać rozległą panoramę miasta i rzekę Wisłę.

Brama Opatowska

ul. Opatowska

27-600 Sandomierz

tel. 509 554 217

Kontakt PTTK, Rynek 12

27-600 Sandomierz

tel. 15 832 23 05

www.pttk-sandomierz.pl

czynne: V–IX codz. w godz. 9–18,

X w godz. 9–17,

XI–IV pon.–pt. klucz w biurze PTTK w godz. 9.30–14.30,

tel. 15 832 23 05,

sob.–niedz. czynne w godz. 10–15





Zamek – Muzeum Okręgowe w Sandomierzu

Muzeum Okręgowe mieści się w zamku wybudowanym przez króla Kazimierza Wielkiego. Gromadzi zbiory w działach: archeologicznym, etnograficznym, sztuki – kolekcja malarstwa grafiki i rysunku, historycznym oraz literatury – pamiątki o pisarzach, artystach i działaczach kultury związanych z Sandomierszczyzną, między innymi po J. Iwaszkiewiczu, St. Młodożeńcu, A. Patkowskim, A. Bieniu.

Muzeum Okręgowe

ul. Zamkowa 12, Sandomierz

tel. 15 644 57 57

www.zamek-sandomierz.pl

czynne: 1V–13 IX, pon. w godz. 13–15,

wt.–pt. w godz. 10–17,

sob.–niedz. w godz. 10–18, 14 IX – 30 IV,

pon. w godz. 13–15,

wt.–pt. w godz. 9–16,

sob.–niedz. w godz. 10–16



29



Wąwóz Królowej Jadwigi i Góry Pieprzowe w Sandomierzu

Wąwóz Królowej Jadwigi i Góry Pieprzowe to dwie perełki przyrodnicze Sandomierza. Malowniczy wąwóz (ok. 500 m długości), wydrążony przez wodę w skale lessowej, zachwyca stromymi 10-metrowymi zboczami. Druga atrakcja – Góry Pieprzowe (wiek ok. 500 mln lat), to obszar, na którym podziwiać można stępy ostnicowe oraz skupiska dzikiej róży tworzące unikatowe w skali europejskiej naturalne rosarium.

Centrum Informacji Turystycznej

Rynek 20
27-600 Sandomierz
tel. 15 644 61 05
www.sandomierz.travel

Punkt Informacji Turystycznej

PTTK Oddział w Sandomierzu
Rynek 12
27-600 Sandomierz
tel. 15 832 23 05, 15 832 26 82
www.pttk-sandomierz.pl





Rejsy statkiem po Wiśle w Sandomierzu

Rejsy po Wiśle to ważny punkt zwiedzania Sandomierza. Z pokładu statku podziwiać można piękną panoramę miasta oraz Gór Pieprzowych. Dzieci cieszy szczególnie pasowanie na marynarza potwierdzone pamiątkowym dyplomem. Statki „Bena”, „Syrenka” i „Maria” cumują przy Bulwarze im. Piłsudskiego, a ich załogi posiadają niezbędne kwalifikacje.

**Rejsy po Wiśle –
kapitan Tadeusz Prokop**
ul. Kochanowskiego 10
27-600 Sandomierz
tel. 603 591 485
oraz kontakt przez PTTK:
tel. 15 832 23 05
www.kapitan-prokop.pl



31

Skotniki

Skotniki to niewielka miejscowość, która poszczycić się może dwoma ciekawymi obiektami. Pierwszy z nich to ceglany kościół pw. św. Jana Chrzciciela z połowy XIV wieku. Drugi to zlokalizowany naprzeciw świątyni urokliwy dworek typu alkierzowego z XVIII wieku. Budowla położona w parku krajobrazowym o romantycznym charakterze jest jednym z najstarszych w Polsce dworów wzniesionych na sztucznie usypanym terenie.

Centrum Informacji Turystycznej

Rynek 20, 27-600 Sandomierz
tel. 15 644 61 05
www.sandomierz.travel

Punkt Informacji Turystycznej

PTTK Oddział w Sandomierzu
Rynek 12, 27-600 Sandomierz
tel. 15 832 23 05, 15 832 26 82
www.pttk-sandomierz.pl





Izba Pamięci Zawiszy Czarnego w Starym Garbowie

Garbów to rodzinna wieś najdzielniejszego rycerza średniowiecznej Europy – Zawiszy Czarnego. Dziś stowarzyszenie mające na celu zachowanie pamięci o nim prowadzi tu izbę pamięci oraz Piwnicę Rycerską, w której urządzono salę tortur oraz salę rycerską. W 600. rocznicę bitwy pod Grunwaldem w Nowym Garbowie odsłonięto ponad dwumetrowy pomnik z brązu przedstawiający postać tego słynnego wojownika.

Izba Pamięci Zawiszy Czarnego

(Wiejski Dom Kultury)

Stary Garbów 82, 27-620 Dwikozy

tel. 609 387 402, 503 153 091

www.zawisza-czarny.pl

czynne: po wcześniejszym

uzgodnieniu telefonicznym



33

Klasztor pocysterski w Koprzywnicy

Cystersi dotarli do Koprzywnicy w XII wieku i wybudowali tu swoje opactwo. Do dziś z czworoboku zabudowań klasztornych ocalało tylko skrzydło wschodnie, a w nim późnoromański kapitułarz ze sklepieniem krzyżowo-żebrowym. Również w kościele pw. NMP i św. Floriana zachowało się wiele detali romańskich oraz sklepienia krzyżowo-żebrowe i fragmenty średniowiecznych polichromii.

Parafia pw. św. Floriana

ul. Krakowska 76

27-660 Koprzywnica

tel. 15 847 62 02

www.cystersi-koprzywnica.pl

czynne:

po zgłoszeniu się na plebanię:

pon.–pt. w godz. 10–18





Klimontów

Zbliżając się do Klimontowa, już z daleka można dostrzec górujące nad miejscowością wieże i kopułę barokowej kolegiaty pw. św. Józefa. Ta majestatyczna budowla jest jednym z najwspanialszych XVII-wiecznych zabytków sakralnych w Polsce. W Klimontowie warto również zobaczyć poddominikański kościół pw. NMP i św. Jacka z lat 1617–1620 z dawnym klasztorem oraz neoklasycystyczną synagogę z 1851 roku.

Punkt Informacji Turystycznej

ul. Krakowska 19
27-640 Klimontów
tel. 601 760 948, 15 865 53 90
www.klimontow.net
czynne:
pon.–pt. w godz. 8–16



35

Zamek Krzyżtopór w Ujeździe

Budzący zachwyt zamek Krzyżtopór należał do najbardziej oryginalnych budowli w Polsce. Wzniesiony przez Krzysztofa Ossolińskiego w latach 1621–1644 tak zwany pałac w forticy zbudowany został na wzór kalendarza. Miał 365 okien (ile dni w roku), 12 sal (ile miesięcy), 52 komnaty (ile tygodni) i 4 wieże (ile pór roku), a o jego przepychu świadczyło na przykład akwarium z egzotycznymi rybami wstawione w miejsce stropu sali jadalnej.

Instytucja Kultury **Zamek Krzyżtopór**

Ujazd 73
27-570 Iwaniska
tel. 15 860 11 33
www.krzyztopor.org.pl
czynne:
codz. XI–III w godz. 8–16,
IV–VIII w godz. 8–20,
IX–X w godz. 8–18





Opatów

W leżącym na szlaku bursztynowym Opatowie dawne czasy pozostawiły wiele pamiątek. Najcenniejszym zabytkiem jest pamiętająca okres romański kolegiata pw. św. Marcina słynąca z renesansowego nagrobku Szydłowieckich, nazywanego Lamentem Opatowskim. Pod kamienicami Starego Miasta biegnie ponad 300-metrowa Podziemna Trasa Turystyczna. Na uwagę zasługują też Brama Warszawska oraz klasztor Bernardynów.

Centrum Informacji Turystycznej

pl. Obrońców Pokoju 34, 27-500 Opatów
tel. 15 868 13 01
www.opatow.travel
czynne: pon. – pt. w godz. 7–15

Podziemna Trasa Turystyczna

pl. Obrońców Pokoju 18, 27-500 Opatów
tel. 15 868 27 78
czynna: pon–sob. w godz. 9–17,
niedz. w godz. 11–17



37



Szydłów

Szydłów, określany również mianem polskiego Carcassonne, stanowi perełkę architektoniczną regionu. W połowie XIV wieku z rozkazu Kazimierza Wielkiego wzniesiono tu mury wraz z zamkiem i trzema bramami. Po dziś dzień w Szydłowie podziwiać można pozostałości fosy, murów, Bramę Krakowską, Salę Rycerską, Skarbczyk, w którym znajduje się muzeum, synagogę oraz zabytkowe kościoły.

Punkt Informacji Turystycznej

ul. Targowa 3, 28-225 Szydłów
tel. 41 354 53 13
www.szydlow.pl, www.gckszydlow.pl

Muzeum w Skarbczyku

ul. Szkolna 12, 28-225 Szydłów
tel. 41 354 53 13
czynne: IV–IX pon.–pt. w godz. 8–18,
sob.–niedz. w godz. 10–18,
X–III po wcześniejszym uzgodnieniu telefonicznym





Staszów i Golejów

Staszów to miasto, które zachowało XVII-wieczny układ architektoniczny. Jego serce stanowi rynek wraz z ratuszem z XVIII wieku – dawnymi kramnicami. Niedaleko stoją dwa interesujące kościoły – sanktuarium św. Jana Pawła II oraz pw. św. Bartłomieja z XIV wieku. W odległości trzech kilometrów od miasta znajduje się Golejów – kompleks kilkunastu niewielkich jeziorzek krasowych i oczek wodnych otoczonych lasami.

Urząd Miasta i Gminy Staszów

ul. Opatowska 31
28-200 Staszów

Biurowiec Promocji i Informatyki
UMiG Staszów
tel. 15 864 83 88, 864 83 92

Koło Grodzkie PTTK Staszów

tel. 604 220 998
www.staszow.pl



39

Pałac w Kurozwękach

Pałac w Kurozwękach zbudowany został w drugiej połowie XIV wieku jako jeden z pierwszych murowanych zamków rycerskich w Polsce. Pod koniec XVIII wieku został przekształcony w barokowo-klasycystyczną rezydencję. Obecnie można tu zobaczyć wnętrza rezydencji wraz z piwnicami, przenocować i skorzystać z restauracji. Na terenie posiadłości są też minizoo, labirynt na polu kukurydzy oraz stado bizonów amerykańskich.

Zespół Pałacowy Sp. z o.o.

Kurozwęki
ul. Zamkowa 3
28-200 Staszów
tel. 15 866 72 72 i 36
www.bizony.com
www.kurozweki.com
czynne:
codz. V–X w godz. 9–18,
XI–IV w godz. 10–16





Rytwiany

W 1624 roku dla kamedułów kongregacji Monte Corona wybudowano w Rytwianach zespół klasztorny. Obecnie podziwiać można kościół i część zabudowań klasztornych Pustelni Złotego Lasu. Działają tu Relaksacyjno-Kontemplacyjne Centrum Terapeutyczne SPeS, galeria kamedulska oraz muzeum serialu „Czarne chmury”. W Rytwianach warto również zwrócić uwagę na pałac z połowy XIX wieku.

Relaksacyjno-Kontemplacyjne Centrum Terapeutyczne „Pustelnia Złotego Lasu”

ul. Klasztorna 25, 28-236 Rytwiany
tel. 15 864 77 95
www.pustelnia.com.pl
czynne: zwiedzanie co godzinę tylko
z przewodnikiem
IV–X pon.–sob. w godz. 8–20,
niedz. w godz. 9–16,
XI–III pon.–sob. w godz. 8–16,
niedz. w godz. 9–16



41



Dom i Biblioteka Sichowska im. Krzysztofa i Zofii Radziwiłłów

Mieszczący pensjonat i bibliotekę zespół pałacowo-parkowy powstał pod koniec XVIII wieku. W jego skład wchodzi dwór oraz zabudowania gospodarcze, w których działają pensjonat, restauracja, czytelnia i oranżeria. Otoczona 10-hektarowym parkiem rezydencja idealnie nadaje się na wypoczynek oraz zgłębianie historii i literatury, korzystając ze zbiorów sichowskiej biblioteki (część księgozbioru Krzysztofa Radziwiłła).

Dom i Biblioteka Sichowska im. Krzysztofa i Zofii Radziwiłłów

Sichów Duży 88, 28-236 Rytwiany
tel. 15 864 16 28, 600 968 791

www.sichow.eu

czynne: 1 IV–31 X wt.–pt. w godz. 15–18,
sob. w godz. 13–17,
co druga niedz. w godz. 13–17,
w pozostałych dniach po uprzednim
zgłoszeniu w pensjonacie.





Sanktuarium Matki Bożej Bolesnej Sulistawickiej w Sulistawicach

Sanktuarium Matki Bożej Bolesnej Sulistawickiej zwane jest „sandomierską Częstochową”. W kościele wzniesionym w latach 1871–1888 przechowywany jest cudowny obraz Matki Bożej Bolesnej z 1450 roku. Do sanktuarium należy również starszy kościół z XIII wieku, przebudowany około 1600 roku, mieszczący izbę pamięci poświęconą oddziałowi Armii Krajowej „Jędrusie”.

Sanktuarium Matki Bożej Bolesnej Sulistawickiej

27-671 Sulistawice 90

tel. 15 866 93 62

www.sulistawice.pl

czynne: codz. w godz. 7–20,

zwiedzanie wraz z izbą pamięci

poza godzinami mszy



43



Zespół Pałacowo-Parkowy
„Dzięki” w Wiązownicy Kolonii

Położony na terenie ówczesnej osady Dzięki, eklektyczny pałacyk zbudowany został w 1844 roku na zlecenie carskiego generała Wasilija Pogodina. Rezydencja miała 800 m² powierzchni, 26 pomieszczeń i okrągłą klatkę schodową w kształcie baszty. Prócz samego pałacyku do dziś zachowały się powozownia, dom dla służby, lodownia i dom ogrodnika.

Zespół Pałacowo-Parkowy „Dzięki”

Wiązownica Kolonia 31
28-200 Staszów
tel. 609 392 162
www.dzieki.iwanet.pl





Pałac Kołtątajów w Wiśniowej

Pałac w Wiśniowej to dawny dwór z XVIII wieku przebudowany przez starostę trzeńskiego Rafała Kołtątaja na barokowo-klasycystyczną rezydencję. Na początku XIX wieku miał w niej przebywać sam Hugo Kołtątaj, którego serce spoczywa w miejscowym kościele. Obecnie rezydencja mieści izbę pamięci. Zobaczyc w niej można między innymi oryginalne listy, książki i obrazy.

Izba Biograficzna Hugo Kołtątaja i Konstytucji 3 maja

Wiśniowa 111
(szkoła podstawowa)
28–200 Staszów
tel. 15 866 86 10

czynne: w czasie roku szkolnego
w godzinach pracy szkoły lub
po wcześniejszym uzgodnieniu
telefonicznym



45



Stopnica

Zamek w Stopnicy wybudowany został około 1350 roku przez króla Kazimierza Wielkiego. W wyniku wielokrotnych przebudów zatracił swoje stylowe cechy. Obecnie siedzibę ma w nim Gminne Centrum Kultury. Na parterze znajdują się sala widowiskowa oraz pomieszczenia ekspozycyjne prezentujące zbiory regionalne i eksponaty wypożyczone z Muzeum Narodowego w Kielcach. Na piętrze umieszczono bibliotekę oraz salę multimedialną.

Gminne Centrum Kultury

ul. Kazimierza Wielkiego 15,
28-130 Stopnica
tel. 41 377 98 50
www.gck.stopnica.pl







Wydawca	Regionalna Organizacja Turystyczna Województwa Świętokrzyskiego Biuro Projektu ul. Ściegiennego 2, 25-033 Kielce tel. +48 41 361 80 57 e-mail: rot@swietokrzyskie.travel www.rot.swietokrzyskie.travel
Tekst	Sylvia Skuta, Dominika Borówka-Sitnik
Zdjęcia	K. Batko, A. Borys, P. Fabijański, Foto Media Art, K. Gorczyca, I. Kapusta, K. Pęczalski, P. Pierściński, T. Prokop, A. Szczerbowski, A. Śmiałek
Opracowanie	EURO PILOT Sp. z o.o. ul. S. Konarskiego 3 01-355 Warszawa tel. +48 22 664 37 20, +48 22 664 50 91 www.europilot.com.pl
Redakcja	Dominika Borówka-Sitnik Jolanta Sieradzka-Kasprzak
Korekta tekstów	Małgorzata Kuśnierz
Mapy	Ewa Czajkowska Piotr Tarnawski
Skład, przygotowanie do druku	Ewa Chmielewska Karolina Zaręba

ISBN 978-83-8009-481-9



www.greenvelo.pl

łańcuch atrakcji!



ROZWÓJ
POLSKI WSCHODNIEJ
NARODOWA STRATEGIA SPÓJNOŚCI

UNIA EUROPEJSKA
EUROPEJSKI FUNDUSZ
ROZWOJU REGIONALNEGO



Fundusze Europejskie – dla rozwoju Polski Wschodniej

Projekt współfinansowany ze środków Europejskiego Funduszu Rozwoju Regionalnego
w ramach Programu Operacyjnego Rozwój Polski Wschodniej