

KRÓLESTWO
Roztocze

PASZPORT
turystyczny





Drogi **ROWeRzySto**

Zapraszamy Cię do podróży. Takiej, której się nie spodziewasz. Zapraszamy Cię do zachwycenia się Polską. Jej krajobrazem. Ludźmi. I kolorami jej różnorodności. Oczywiście, cała Polska to mogłoby być za dużo. Przygotowaliśmy więc dla Ciebie szczególną drogę. Wyjątkową, egzotyczną, mieniącą się tysiącem barw.

Wschodni Szlak Rowerowy Green Velo to najbardziej spektakularny projekt rowerowy, jaki do tej pory zrealizowano w Polsce. To niemal 2000 km specjalnie wytyczonej trasy, którą od początku do końca przygotowano po to, aby zaskakiwała i inspirowała. Aby dawała radość podróżowania i poznawania. Szlak wiedzie przez pięć województw wschodniej Polski. Poznanie każdego z nich z osobna już stanowi niezwykle doświadczenie, a poznanie ich wszystkich zdaje się być jak czytanie wspaniałej baśni.

Możesz zacząć, skąd chcesz. Możesz podróżować samodzielnie, z rodziną bądź z przyjaciółmi. Możesz jechać z północy na południe albo z południa na północ. Zacząć na krańcach owej trasy albo gdzieś w jej środku, wybierając, to co Cię fascynuje.

Green Velo pokazuje piękno Polski Wschodniej w najlepszym wydaniu. Z paletą barw, zapachów i smaków, których nie znajdziesz nigdzie indziej. Wyrusz zatem do tej Polski. Zasmakuj jej. I pozwól się oczarować.

PASZPORT

turystyczny



imię i nazwisko

adres zamieszkania

data urodzenia

podpis





Regulamin

1. Paszport jest „drogowskazem” dla turystów podróżujących Wschodnim Szlakiem Rowerowym Green Velo i pozostałymi szlakami rowerowymi. Jego celem jest pokazanie miejsc i atrakcji Polski Wschodniej oraz zachęcenie do ich odwiedzenia w trakcie odbywanych wycieczek rowerowych.
2. Jeden paszport swym zasięgiem obejmuje jedno królestwo rowerowe. W sumie stanowią one serię 12 różnych paszportów po 12 królestwach rowerowych Polski Wschodniej.
3. Paszport może otrzymać każdy bez ograniczeń wiekowych i jest on wydawany bezpłatnie w punktach informacji turystycznej oraz w atrakcjach i obiektach turystycznych zlokalizowanych na obszarze Polski Wschodniej.
4. W paszporcie znajdują się opisy obiektów i miejsc turystycznych a pod każdym z nich miejsce na przybicie pamiątkowej pieczęci lub stempla okolicznościowego (ewentualnie wklejenia zdjęcia), które potwierdzają odwiedzenie wskazanej w paszporcie atrakcji.
5. Paszport ważny jest bezterminowo.
6. Paszport nie upoważnia do bezpłatnego wejścia do atrakcji.
7. Paszport można zachować jako pamiątkę z wakacji/pobytu w królestwach rowerowych Polski Wschodniej.

Życzymy miłych wrażeń!

Wschodni SzLaK RoWerOwY

GREEN VELO

2000 kilometrów i 2000 powodów, aby zostać na dłużej

Wschodni Szlak Rowerowy Green Velo to najdłuższy, spójnie oznakowany szlak rowerowy w Polsce. Biegnie on głównie asfaltowymi drogami publicznymi o niskim natężeniu ruchu pojazdów przez malownicze tereny Polski Wschodniej.

Na szlaku wydzielono 12 tak zwanych „królestw rowerowych” – atrakcyjnych regionów, w których warto zaplanować dłuższy pobyt. Paszport obejmuje swym zasięgiem jedno królestwo.

Oznakowanie szlaku Green Velo

Wschodni Szlak Rowerowy Green Velo na całej długości oznakowany jest metalowymi tabliczkami z kolorowym logo szlaku.



Dodatkowo wyznaczono kilkanaście tras łącznikowych, pozwalających na dojazd do węzłów komunikacyjnych i ważniejszych atrakcji turystycznych w pobliżu szlaku.

MOR-y (Miejsca Obsługi Rowerzystów)

oraz MPR-y (Miejsca Przyjazne Rowerzystom)

Wschodni Szlak Rowerowy Green Velo wyróżnia między innymi znajdująca się wzdłuż całej trasy infrastruktura rekreacyjna. Miejsca takie nazwane zostały MOR-ami, czyli Miejscami Obsługi Rowerzystów. Są one zlokalizowane przy atrakcjach turystycznych i ciekawych miejscowościach.

Uzupełnieniem MOR-ów jest system MPR-ów, czyli Miejsc Przyjaznych Rowerzystom, czyli: obiektów noclegowych, gastronomicznych, atrakcji turystycznych, centrów informacji turystycznej oraz innych obiektów, które w swojej ofercie mają usługi dla turystów. Można je wyszukać na portalu www.greenvelo.pl



Portal www.greenvelo.pl i aplikacja mobilna

Przed planowaną podróżą zapraszamy na stronę www.greenvelo.pl. To największy i najdokładniejszy przewodnik rowerowy po Polsce Wschodniej. Dzięki niemu będzie można poznać przebieg szlaku, a także system rekomendowanych tras wycieczkowych i szlaków rowerowych przebiegających w jego najbliższej okolicy. Portal pozwoli zaplanować wyprawę rowerową, wykorzystując intuicyjny planer wycieczek.

Niezbędne w podróży informacje znajdują się w dostępnej dla trzech platform (Android, iOS, Windows Phone) aplikacji mobilnej szlaku Green Velo. Najważniejsze informacje dostępne są w trybie offline. Aplikacja umożliwi zapisywanie na bieżąco przebiegu wyprawy rowerowej. Można też zaplanować przyszłe trasy poprzez wskazanie na mapie punktów, a system automatycznie wskaże najwygodniejszą drogę.

**10 000
kilometrów**

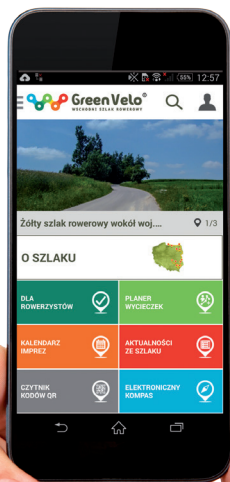
Tyle w przybliżeniu kilometrów oznakowanych szlaków rowerowych przecina lub przebiega w bezpośredniej bliskości szlaku Green Velo.

5 województw

warmińsko-mazurskie, podlaskie, lubelskie, podkarpackie i świętokrzyskie

5 parków narodowych

15 parków krajobrazowych





WSCHODNI SZLAK ROWEROWY GREEN VELO

- 1 Królestwo Rowerowe Nad Zalewem Wiślanym (woj. warmińsko-mazurskie)
- 2 Królestwo Rowerowe Warmia i okolice (woj. warmińsko-mazurskie)
- 3 Królestwo Rowerowe Północne Mazury (woj. warmińsko-mazurskie)
- 4 Królestwo Rowerowe Suwalszczyzna i Puszcza Augustowska (woj. podlaskie)
- 5 Królestwo Rowerowe Dolina Biebrzy i Narwi (woj. podlaskie)
- 6 Królestwo Rowerowe Puszcza Białowieska i Knyszyńska (woj. podlaskie)
- 7 Królestwo Rowerowe Dolina Bugu (woj. podlaskie i woj. lubelskie)
- 8 Królestwo Rowerowe Polesie (woj. lubelskie)
- 9 Królestwo Rowerowe Roztocze (woj. lubelskie i woj. podkarpackie)
- 10 Królestwo Rowerowe Pogórze Karpackie (woj. podkarpackie)
- 11 Królestwo Rowerowe Ziemia Sandomierska i Dolina Dolnego Sanu (woj. podkarpackie i woj. świętokrzyskie)
- 12 Królestwo Rowerowe Góry Świętokrzyskie i okolica (woj. świętokrzyskie)



Spis atrakcji

1.	Tarnogóra	8
2.	Zalew na Wieprzu z mariną i kąpieliskiem Moczydło w Nieliszu	9
3.	Zespół pałacowo-parkowy Zamoyskich w Klemensowie	10
4.	Sanktuarium św. Antoniego w Radecznicy.....	11
5.	Szczebrzeszyn	12
6.	Rynek Wielki z Ratuszem i kamienicami w Zamościu.....	13
7.	Katedra z mauzoleum Zamoyskich w Zamościu.....	14
8.	Arsenał i twierdza w Zamościu.....	15
9.	Muzeum Zamojskie w Zamościu	16
10.	Ogród zoologiczny w Zamościu	17
11.	Zwierzyniec	18
12.	Roztoczański Park Narodowy	19
13.	Izba Leśna i hodowla konika polskiego we Floriance	20
14.	Zagroda Sitariska i Muzeum Regionalne w Biłgoraju	21
15.	Krasnobród.....	22
16.	Sanktuarium św. Stanisława i aleja pomnikowych dębów w Górecku Kościelnym.....	23
17.	Józefów	24
18.	Rezerwat Czartowe Pole	25
19.	Zalew na rzece Sopot w Majdanie Sopotkim	26
20.	Wieża widokowa w Suścu	27
	Mapa Królestwa Roztocze	28
21.	Rezerwat „Nad Tanwią”	30
22.	Tomaszów Lubelski	31
23.	Bełzec	32
24.	Pałac Łosiów w Narolu.....	33

25.	Kompleks stawów w Rudzie Różanieckiej	34
26.	Cerkiew w Gorajcu	35
27.	Cerkiew w Łówczy	36
28.	Rezerwat Źródła Tanwi – Kobyle Jezioro.....	37
29.	Kapliczka Matki Boskiej w Nowinach Horynieckich.....	38
30.	Świątynia Słońca (Nowiny Horynieckie)	39
31.	Cerkiew w Nowym Bruśnie	40
32.	Bunkry linii Mołotowa w Polance Horynieckiej	41
33.	Wzgórze Monastyr w Werchracie.....	42
34.	Cerkiew w Prusiu.....	43
35.	Uzdrowisko Horyniec-Zdrój	44
36.	Cerkiew w Radrużu	45
37.	Pozostałości dworu Andruszewskich w Hucie Kryształowej	46
38.	Basznia Dolna – Kresowa Osada.....	47
39.	Lubaczów	48
40.	Majdan Lipowiecki – kapliczka Matki Boskiej i sosna o pięciu pniach.....	49
41.	Wielkie Oczy.....	50
42.	Zalew w Radawie.....	51
43.	Cerkiew w Młynach	52
44.	Cerkiew w Chotyńcu	53

1

Tarnogóra

Najcenniejszym zabytkiem dawnego miasta nad Wieprzem jest zespół pałacowo-parkowy z pierwszej połowy XIX wieku, z romantycznym pałacem gen. Józefa Czyżewskiego, łączącym styl klasycystyczny z neogotyckim i orientalnym. Warto zobaczyć też kościół parafialny z 1544 roku fundacji hetmana Jana Tarnowskiego, przebudowany w XVIII–XIX wieku, mieszczący cenne wyposażenie, w tym epitafia rodziny Czyżewskich.

Urząd Gminy Izbica
ul. Gminna 4
22-375 Izbica
tel. 84 618 30 34
eurzad.gmina-izbica.pl



Zalew na Wieprzu z mariną i kąpieliskiem Moczydło w Nieliszu

Zalew na Wieprzu, zajmujący powierzchnię około 950 hektarów, jest największym akwenem regionu lubelskiego, przyciągającym żeglarzy, windsurferów i wędkarzy. W Nieliszu, w miejscu dawnych wylewisk Wieprza, w których mieszkańcy moczyli len, urządzono kąpielisko Moczydło. Obok plaży z mołem działają wypożyczalnia sprzętu wodnego, przystań żeglarska i tor wioślarski.

Urząd Gminy w Nieliszu

22-413 Nielisz
tel. 84 631 27 27
www.nielisz.pl

Centrum Informacji Turystycznej i Historycznej w Zamościu

Rynek Wielki 13
22-400 Zamość
tel. 84 639 22 92
www.zci.zamosc.pl



3

Zespół pałacowo-parkowy Zamoyskich w Klemensowie

Letni pałac Zamoyskich z połowy XVIII wieku stał się w następnym stuleciu główną siedzibą magnackiego rodu. W czasach rozkwitu rezydencja liczyła 41 pokoi z meblami sprowadzonymi z Anglii i Francji. Otaczał ją rozległy park w stylu angielskim, w którym rosło blisko 100 gatunków drzew i krzewów. Obecnie pałac, znany m.in. z oscarowego filmu *Ida*, czeka na rewitalizację.

Punkt Informacji Turystycznej

ul. Sądowa 3

22-460 Szczepleszyn

tel. 84 68 21 060

www.mdk.szczepleszyn.pl

czynne:

VI–VIII pon.–pt. w godz. 10–17,

sob.–niedz. w godz. 10–16,

IX–V pon.–pt. w godz. 10–17





Sanktuarium św. Antoniego w Radecknicy

Barokowy kościół i klasztor Bernardynów wzniesiono w pod koniec XVII wieku według projektu Jana Linka, budowniczego fortyfikacji Zamocia. Do bazyliki, położonej na wysokim wzniesieniu zwanym Łysą Górą, prowadzą długie schody (102 stopnie podzielone na trzy kondygnacje). U stóp wzgórza znajdują się cudowne źródło i drewniana kaplica św. Antoniego „Na Wodzie”.

**Sanktuarium
św. Antoniego Padewskiego**
ul. Klasztorna 6
22-463 Radecknica
tel. 84 681 80 15, 500 533 222
www.radecknica.bernardyni.pl



5



Szczecbrzeszyn

Miasto o średniowiecznym rodowodzie urzeka wieloma cennymi zabytkami. Na uwagę zasługują: cerkiew z XVI wieku z polichromiami z XVII wieku, renesansowe kościoły św. Mikołaja i św. Katarzyny, synagoga ze wspaniałą kamienną szafą ołtarzową oraz XVI-wieczny kirkut. W kilku miejscach, m.in. na Rynku i u podnóża Góry Zamkowej, można odnaleźć pomniki chrząszcza – bohatera słynnego wiersza Jana Brzechwy.

Punkt Informacji Turystycznej

ul. Sądowa 3

22-460 Szczecbrzeszyn

tel. 84 68 21 060

www.mdk.szczecbrzeszyn.pl

czynne:

VI–VIII pon.–pt. w godz. 10–17,

sob.–niedz. w godz. 10–16,

IX–V pon.–pt. w godz. 10–17





Rynek Wielki z Ratuszem i kamienicami w Zamościu

Renesansowe miasto twierdza, lokowane w 1580 roku, jest dziełem hetmana Jana Zamoyskiego i włoskiego architekta Bernarda Morandą. Zwiedzanie miasta wpisane na Listę światowego dziedzictwa UNESCO warto zacząć od regularnego Rynku Wielkiego o wymiarach 100×100 metrów, z manierystyczno-barokowym ratuszem i bogato zdobionymi kamienicami, z podcieniami na parterze i wysokimi attykami w zwieńczeniu.

Centrum Informacji Turystycznej i Historycznej w Zamościu

Rynek Wielki 13
22-400 Zamość
tel. 84 639 22 92
www.zci.zamosc.pl



7

Katedra z mauzoleum Zamojskich w Zamościu

Autorem projektu katedry był Bernardo Morando, architekt ówczesnego Zamościa, a fundatorem twórca miasta, hetman i kanclerz koronny Jan Zamoyski. Wspaniała świątynia w stylu renesansu lubelskiego była wotum za liczne zwycięstwa hetmana, mauzoleum rodu Zamojskich i miejscem składania przysięgi przez kolejnych ordynatów. Dziś pełni funkcję katedry diecezji zamojsko-lubaczowskiej.

Centrum Informacji Turystycznej i Historycznej w Zamościu

Rynek Wielki 13
22-400 Zamość
tel. 84 639 22 92
www.zci.zamosc.pl





Arsenał i twierdza w Zamościu

Fortyfikacje z XVI i XVII wieku obroniły miasto przed najazdami tatarsko-kozackim i szwedzkim. Rozbudowane w XIX wieku przez wojska carskie, stanowią jeden z najlepiej zachowanych zespołów budowli obronnych w kraju. Historię twierdzy Zamość popularyzują Muzeum Fortyfikacji i Broni „Arsenał” z bogatymi zbiorami militariów oraz Podziemna Trasa Turystyczna Bastion VII-Nadszańiec.

Muzeum Fortyfikacji i Broni Arsenał Oddział Muzeum Zamojskiego

ul. Zamkowa 2, 22-400 Zamość

tel. 84 638 40 76, 882 106 007

czynne:

czynne codziennie oprócz
poniedziałków i dni poświęconych

X–IV wt.–niedz. w godz. 9–16,

V–IX wt.–niedz. w godz. 9–17





Muzeum Zamojskie w Zamościu

Muzeum zajmuje zabytkowe kamienice ormiańskie należące w przeszłości do najbogatszych zamojskich rzemieślników i kupców. Wnętrza kamienic zachowały oryginalne sztukaterie, freski, zdobione drewniane stropy. Prezentowane eksponaty należą do trzech działów – archeologicznego, etnograficznego oraz historycznego, dedykowanego przeszłości miasta, rodzinie Zamojskich i Ordynacji Zamojskiej.

Muzeum Zamojskie w Zamościu

ul. Ormiańska 30, 22-400 Zamość
tel. 84 638 64 94–95
www.muzeum-zamojskie.pl
czynne codziennie oprócz poniedziałków
i dni poświęconych
X–IV wt.–niedz. w godz. 9–16,
V–IX wt.–niedz. w godz. 9–17





Ogród zoologiczny w Zamościu

Ogród zoologiczny w Zamościu, jeden z najstarszych w kraju, powstał w 1918 roku jako szkolny ogród przyrodniczy. Obecne zoo, położone około 0,5 kilometra od Starego Miasta, zajmuje 14 hektarów i eksponuje 180 gatunków zwierząt. Atutem ogrodu są nowoczesne pawilony i wybiegi, m.in. dla dużych kotów, małp, żyraf, hipopotamów, a także motylarnia i pawilon z akwariami i terrariami.

Ogród Zoologiczny im. Stefana Milera w Zamościu

ul. Szczepieńska 12, 22-400 Zamość
tel. 84 639 34 79, 84 639 34 70

www.zoo.zamosc.pl
czynne codz.:

XI–II w godz. 9–15,

III, X w godz. 9–16,

IV, IX w godz. 9–18,

V–VIII w godz. 9–19



Zwierzyniec

Słynne roztoczańskie letnisko, należące w przeszłości do Ordynacji Zamojskiej, już na początku XVII wieku było ogrodzonym terenem myśliwskim, a w następnych wiekach centrum gospodarki leśnej. Do czasów współczesnych zachowały się m.in. zespół budynków zarządu ordynacji, browar z 1806 roku i późnobarokowy kościół św. Jana Nepomucena „Na Wyspie” oraz park Zwierzynczyk.

Punkt Informacji Turystycznej przy Zwierzynieckim Ośrodku Kultury i Rekreacji

ul. Słowackiego 2, 22-470 Zwierzyniec
tel. 84 687 26 60

czynne:

VII–VIII codz. w godz. 9–17,

IX–VI wt.–pt. w godz. 8–16





Roztoczański Park Narodowy

Siedziba dyrekcji parku chroniącego najpiękniejsze roztoczańskie lasy jodłowo-bukowe mieści się w Zwierzyńcu. Warto zwiedzić tu również Ośrodek Edukacyjno-Muzealny RPN z ciekawymi wystawami przyrodniczymi. Wśród wielu ścieżek przyrodniczo-dydaktycznych w parku najbardziej popularne prowadzą ze Zwierzyńca na Bukową Górę, Piaseczną Górę oraz do Stawów Echo z urokliwym kąpieliskiem przy lesie.

Punkt Informacji Turystycznej przy Ośrodku Edukacyjno-Muzealnym Roztoczańskiego Parku Narodowego

ul. Plażowa 3, 22-470 Zwierzyniec

tel. 84 687 22 86

www.roztozczanski.pn.pl

czynne:

IV–IX wt.–niedz. w godz. 9–17,

X–III wt.–niedz. w godz. 7.15–15.15



13

Izba Leśna i hodowla konika polskiego we Floriance

Hodowla rezerwatowa konika polskiego istnieje na terenie Roztoczańskiego Parku Narodowego od ponad 30 lat. Stado koników żyje w naturalnych warunkach w ostoi (ok. 180 ha) przy Stawach Echo. W roku 1996 utworzono stajenną hodowlę koników w zabytkowych zabudowaniach dawnego folwarku Ordynacji Zamojskiej we Floriance. Atrakcją Florianki jest też Izba Leśna w leśniczówce z 1830 roku.

Punkt Informacji Turystycznej przy Ośrodku Edukacyjno-Muzealnym Roztoczańskiego Parku Narodowego

ul. Plażowa 3, 22-470 Zwierzyniec

tel. 84 687 22 86

www.roztoczanski.pn.pl

czynne:

IV–IX wt.–niedz. w godz. 9–17,

X–III wt.–niedz. w godz. 7.15–15.15





Zagroda Sitarzka i Muzeum Regionalne w Biłgoraju

Miasto na skraju Puszczy Solskiej, założone w 1578 roku, już w XVII wieku stało się znanym ośrodkiem sitarskim z własnym cechem rzemieślniczym. Historię sitarzy popularyzuje oryginalna Zagroda Sitarzka, z domem z 1810 roku, pracownią i drewniarnią. Skansen jest filią regionalnego Muzeum Ziemi Biłgorajskiej, w którego zbiorach znajdują się m.in. kolekcje litografii G. Pillatiego i broń partyzancka.

Oddział Muzeum Ziemi Biłgorajskiej Zagroda Sitarzka

ul. Nadstawna 32, 23-400 Biłgoraj

tel. 84 686 04 84

www.muzeumbilgoraj.pl

czynne:

IV–X wt.–pt. w godz. 9–16

2. i 4. sob.–niedz. miesiąca w godz. 10–15

pon. i dni poświęczone: nieczynne



15



Krasnobród

Krasnobród słynie jako uzdrowisko oraz popularny ośrodek pielgrzymkowy. Sanktuarium maryjne, z barokowym kościołem i klasztorem Dominikanów z drugiej połowy XVII wieku, ufundowała królowa Maria Sobieska. Nieopodal podziwiać można zabytkowe kaplice, w tym kaplicę Objawień „Na Wodzie”. W dzielnicy Podzamek w dawnym zespole pałacowo-parkowym działa sanatorium, w którego sąsiedztwie znajduje się zalew rekreacyjny na Wieprzu.

Informacja Turystyczna

ul. Tomaszowska 25
22-440 Krasnobród
tel. 84 534 28 42
www.it.krasnobrod.pl
czynne:

IV–X codz. w godz. 9–17
XI–III codz. w godz. 8–16





Sanktuarium św. Stanisława i aleja pomnikowych dębów w Górecku Kościelnym

Roztoczańska wieś od ponad 350 lat jest związana z kultem św. Stanisława Biskupa Męczennika. Turystów urzeka uroda krajobrazu z doskonale wpisanymi w otoczenie obiektami sanktuarium. Sześć kilkusetletnich dębów tworzy tu wyjątkową aleję, przy której znajduje się drewniana kaplica z połowy XVII wieku. Aleja prowadzi z modrzewiowego kościoła parafialnego do kolejnej kaplicy nad potokiem Szum.

Informacja Turystyczna

ul. Kościuski 37a
23-460 Józefów
tel. 84 68 79 669
www.ejozefow.pl
czynne:

VII–VIII pon.–pt. w godz. 9–16,
sob.–niedz. w godz. 10–15,
IX–VI pon.–pt. w godz. 9–16





Józefów

Letniskowe miasto nazywane jest, za sprawą licznych szlaków rowerowych i znanej Józefowskiej Kawalerii Rowerowej, „rowerową stolicą Roztocza”. Do największych atrakcji należą kamieniołomy wapienia, w tym najbardziej okazały – Babia Dolina, oraz zalewy – wędkarski i rekreacyjny na rzece Neprysze. Z zabytków warto zobaczyć m.in. ratusz, kościół parafialny, synagogę z XVIII–XIX wieku oraz kirkut.

Informacja Turystyczna

ul. Kościuszki 37a
23-460 Józefów
tel. 84 68 79 669
www.ejzefow.pl
czynne:

VII–VIII pon.–pt. w godz. 9–16,
sob.–niedz. w godz. 10–15,
IX–VI pon.–pt. w godz. 9–16





Rezerwat Czartowe Pole

Rzeka Sopot, prawobrzeżny dopływ Tanwi, przepływa przez krawędziową strefę Roztocza w wąskiej dolinie pociętej nieregularnymi skalnymi progami. Przełomowy odcinek Sopotu w okolicy osady Hamernia objęto ochroną w ramach rezerwatu Czartowe Pole, do którego prowadzi ścieżka przyrodniczo-edukacyjna (ok. 1,4 km, 1 godz.), a także popularny na Roztoczu Środkowym Szlak Krawędziowy (czerwony, 55 km).

Informacja Turystyczna

ul. Kościuszki 37a
23-460 Józefów
tel. 84 68 79 669
www.ejozefow.pl
czynne:

VII–VIII pon.–pt. w godz. 9–16,
sob.–niedz. w godz. 10–15,
IX–VI pon.–pt. w godz. 9–16



Zalew na rzece Sopot w Majdanie Sopockim

Majdan Sopocki to wieś letniskowa, położona wśród roztoczańskich lasów. Największą atrakcją jest zalew na rzece Sopot w Majdanie Sopockim Drugim. Akwen, mający 16 hektarów powierzchni, to wymarzone miejsce dla miłośników sportów wodnych. Obok wydzielonego kąpieliska znajduje się plaża i nowe długie molo z wieżą dla ratowników. Nieopodal przebiegają aleje spacerowe.

**Roztoczańskie Stowarzyszenie
Agroturystyczne w Suścu**
ul. Tomaszowska 100
22-672 Susiec
www.roztocze-agroturystyka.pl





Wieża widokowa w Suszczu

Suszcz, położony na skraju Parku Krajobrazowego Puszczy Solskiej, to bardzo popularne letnisko. Liczne pensjonaty i ośrodki wypoczynkowe oferują gościom spływy kajakowe, konne przejażdżki i kuligi. Od nie-dawna panoramę zielonych lasów i pól można podziwiać z kamiennej wieży widokowej usytuowanej na Górze Grabowickiej. Przy wieży urządzono wygodne miejsce biwakowe.

**Punkt Informacji Turystycznej
w Suszczu**

Gminny Ośrodek Kultury

ul. Tomaszowska 100

22-672 Suszcz

tel. 84 665 44 10

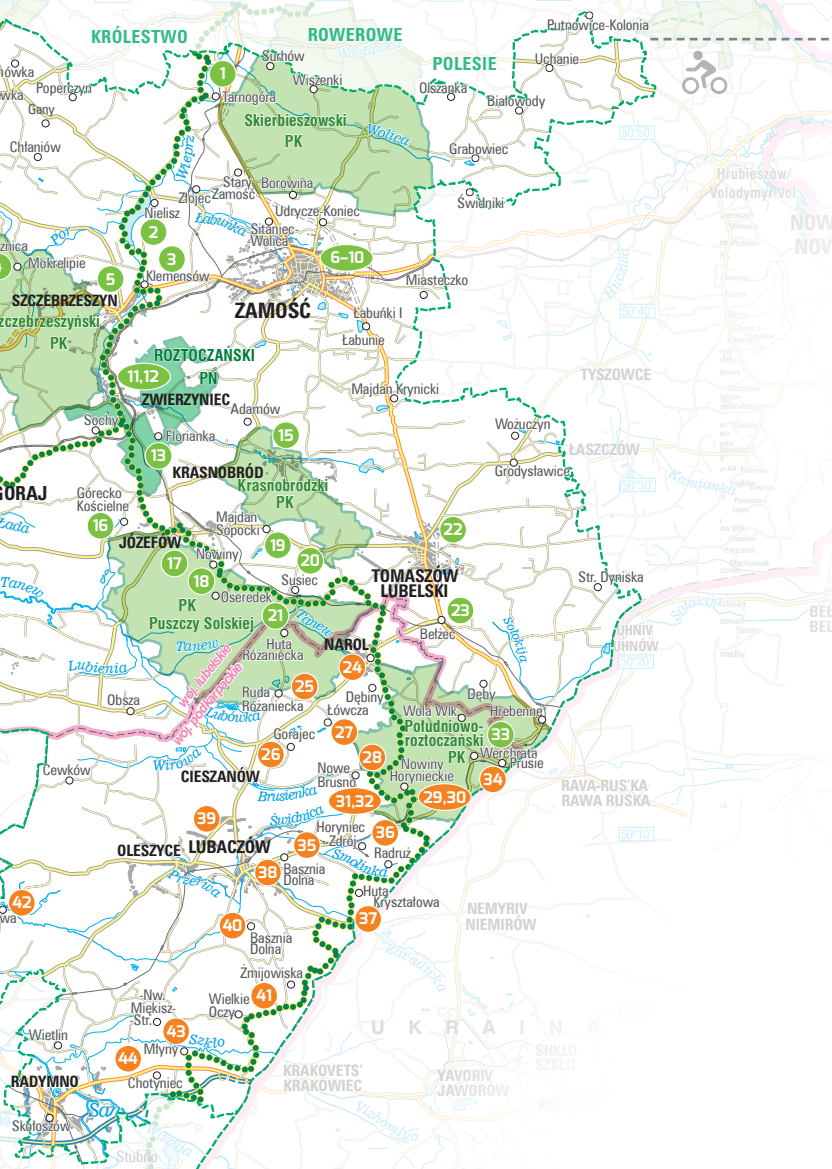
www.suszcz.pl



Mapa Królestwa Roztocze



- Objaśnienia znaków
- Atrakcje opisane w paszporcie
 - Granice Królestw Rowerowych
 - Wschodni Szlak Rowerowy Green Velo
 - Parki narodowe
 - Parki krajobrazowe
 - Drogi ekspresowe
 - Drogi krajowe
 - Drogi wojewódzkie; drogi inne
 - Koleje
 - Granice państw; granice województw



Rezerwat „Nad Tanwią”

Rzeki Tanew i Jeleń przepływają przez strefę krawędziową Roztocza, tworzą malowniczy przełom z licznymi skalnymi progami. Największe zagęszczenie – aż 24 takich wodospadów – występuje na kilkusetmetrowym odcinku Tanwi pod wsią Rebizanty. Obszar, objęty ochroną w ramach rezerwatu Nad Tanwią, jest dostępny dla turystów dzięki ścieżce przyrodniczo-edukacyjnej i niebieskiemu Szlakowi Szumów.

Punkt Informacji Turystycznej Gminny Ośrodek Kultury

ul. Tomaszowska 100

22-672 Susiec

el. 84 66 54 410

www.gok.susiec.pl

czynne:

pon.–pt. w godz. 8–18,

sob. w godz. 8–16





Tomaszów Lubelski

Tomaszów Lubelski zachował historyczny układ urbanistyczny, a najcenniejszymi zabytkami miasta są: barokowy drewniany kościół Zwiastowania NMP oraz prawosławna cerkiew św. Mikołaja, utrzymana w stylu późnego klasycyzmu z elementami bizantyjsko-rosyjskimi. Warto też odwiedzić Muzeum Regionalne im. Janusza Petera z ciekawymi zbiorami archeologicznymi, historycznymi i militarnymi.

Lokalna Organizacja Turystyczna Roztocze

ul. Królewska 1, 22-600 Tomaszów Lubelski
tel. 84 665-85-05
www.lot.roztocze.com

Muzeum Regionalne im. J. Petera

ul. Zamojska 2, 22-600 Tomaszów Lubelski
czynne:
wt.–pt. w godz. 9–15.30,
sob.–niedz. w godz. 10–15



23



Bełżec

Muzeum Miejsce Pamięci w Bełżcu powstało na terenie obozu zagłady, w którym Niemcy w 1942 roku wymordowali około 500 tysięcy ludzi, w większości pochodzenia żydowskiego. Mimo zacierania śladów zbrodni archeolodzy odnaleźli miejsce, w którym w 2004 roku odsłonięto monumentalny pomnik muzeum. W Bełżcu warto też zobaczyć nieczynną drewnianą greckokatolicką cerkiew św. Bazylego.

Muzeum Miejsce Pamięci Narodowej

ul. Ofiar Obozu 4, Bełżec
tel. 84 665-25-10, www.belzec.eu

czynne:

IV–X teren pomnika codz. w godz. 9–18,
wystawa historyczna codz. w godz.
9–17,

XI–III teren pomnika i wystawa
historyczna codz. w godz. 8–16





Pałac Łosiów w Narolu

Barokowa rezydencja rodziny Łosiów powstała w latach 1776–1781 nad rzeką Tanew. Inicjatorem budowy był hrabia Antoni Feliks, herbu Dąbrowa. Pałac wzniesiono na planie podkowy. Obiekt składa się z dwukondygnacyjnego prostokątnego budynku głównego oraz z dwóch bocznych pawilonów. Otaczają go ogród w stylu włoskim oraz piękny starodrzew z przewagą lip. Pałac, mocno zniszczony w ciągu obu wojen światowych, gruntownie odrestaurowali nowi właściciele.

Centrum Informacji Turystycznej i Gospodarczej

Rynek 2/3
37-600 Lubaczów
tel. 16 632 90 47
www.citig.lubaczow.pl
czynne: pon.–pt. w godz. 8–17
(Własność fundacji – nie ma możliwości zwiedzania wnętrza)



Kompleks stawów w Rudzie Różanieckiej

Powstanie tej miejscowości związane jest z rozpoczętym tu w XVII wieku wytopem żelaza z rudy darniowej. Po zakończeniu działalności tutejszej kuźnicy w 1821 roku wieś kupił baron Brunicki. Później przeszła ona na własność rodu Wattmanów. Po ich obecności pozostały pałac oraz tzw. stary dwór, późniejsza oficyna, otoczone pozostałościami dawnego parku. W dwudziestoleciu międzywojennym majątek służył z 300-hektarowych stawów i nowoczesnej gospodarki rybnej.

Centrum Informacji Turystycznej i Gospodarczej

Rynek 2/3
37-600 Lubaczów
tel. 16 632 90 47
www.citig.lubaczow.pl
czynne: pon.–pt. w godz. 8–17





Cerkiew w Gorajcu

Cerkiew Narodzenia NMP powstała w 1586 roku. Inicjatorem jej budowy był tutejszy starosta Jan Płaza, który chciał tym samym zachęcić do osiedlania się w tej okolicy. Świątynia wypełniła to zadanie, bowiem do 1620 roku liczba mieszkańców wzrosła prawie dziesięciokrotnie. Wielokrotnie przebudowywanej cerkwi wygląd z XVI wieku przywrócono dzięki pracom konserwatorskim w latach 90. ubiegłego wieku.

Zwiedzanie:
 VI–IX po uprzednim umówieniu,
 tel. 510 820 855
 Poza sezonem po uprzednim
 umówieniu, tel. 667 173 765
cerkiew.gorajec.info



27

Cerkiew w Łówczy

Drewniana cerkiew św. Paraskewy została wybudowana w 1808 roku w miejscu poprzedniej świątyni. Ufundował ją lokalny właściciel ziemski Jan Matczyński. Powstała w kształcie kościoła łacińskiego, na planie dwudzielnym. W 1899 roku przebudowano ją, dobudowując kopułę oraz babiniec, co zbliżyło ją do tradycyjnej cerkwi. Ma trzy nawy, wydłużone sanktuarium oraz dwie zakrystie. Otacza ją kilka kamiennych krzyży z wapienia bruśnieńskiego.

Centrum Informacji Turystycznej i Gospodarczej

Rynek 2/3
37-600 Lubaczów
tel. 16 632 90 47
www.citig.lubaczow.pl
czynne: pon.–pt. w godz. 8–17



Rezerwat Źródła Tanwi – Kobyłe Jezioro

Ścieżka Kobyłe Jezioro znajduje się na terenie rezerwatu chroniącego naturalne zespoły torfowiskowe oraz borówkowo-bagienne, porośnięte częściowo lasami sosnowymi i mieszanymi. Teren ten porasta wiele gatunków rzadkich roślin zielnych. Na trasie ścieżki ustawiono 8 tablic zawierających informacje o wyjątkowej florze tego obszaru. Na siódmym przystanku znajduje się drewniana wieża widokowa oferująca rozległą panoramę okolicy.

Zespół Parków Krajobrazowych w Przemyślu

ul. T. Kościuszki 2
37-700 Przemyśl

tel. 16 670 39 69, 16 670 48 74

www.zpkprzemysl.pl

czynne: pon.–pt. w godz. 7–15



29

Kapliczka Matki Boskiej w Nowinach Horynieckich

Drewnianą kaplicę postawiono w miejscu, w którym w 1636 roku objawiła się Matka Boża. Inicjatorami jej budowy w 1896 roku byli franciszkanie. Znajduje się ona na dnie głębokiego wąwozu, w gęstym bukowym lesie. Zgodnie z tradycją wypływającej ze zboczy wąwozu wodzie przypisuje się właściwości lecznicze. Z oryginalnego wyposażenia zachowała się figura Matki Boskiej. Miejsce licznie odwiedzają pielgrzymi.

Centrum Informacji Turystycznej i Gospodarczej

Rynek 2/3
37-600 Lubaczów
tel. 16 632 90 47
www.citig.lubaczow.pl
czynne: pon.–pt. w godz. 8–17



Świątynia Słońca (Nowiny Horynieckie)

Pośród drzew, na rozległym szczycie wzgórza Buczyzna znajduje się kilka ułożonych koncentrycznie kamieni. Według legendy było to miejsce kultu dawnych Słowian. Podobno, gdy promienie słońca przeszły przez otwór znajdujący się w największym z nich, rozpoczynano obrzędy. Miejsce to znajduje się w oddaleniu od często przemierzanych leśnych szlaków i gęsty las oraz porośnięte mchem głązy nadają mu szczególną atmosferę.

Centrum Informacji Turystycznej i Gospodarczej

Rynek 2/3

37-600 Lubaczów

tel. 16 632 90 47

www.citig.lubaczow.pl

czynne: pon.–pt. w godz. 8–17



Cerkiew w Nowym Bruśnie

Cerkiew św. Paraskewy jest najstarszą tego typu budowlą w regionie. Nie zachowały się do dziś żadne dokumenty dotyczące szczegółów jej powstania, które musiało nastąpić między 1676 a 1790 rokiem. To szalowana deskami trójdzielną budowlą o konstrukcji zrębowej. Każdą z części wieńczy kopuła z latarnią. Babiniec pierwotnie nakrywała kaplica z galerią arkadową. W 1873 roku do świątyni dobudowano zakrystię.

Centrum Informacji Turystycznej i Gospodarczej

Rynek 2/3
37-600 Lubaczów
tel. 16 632 90 47
www.citig.lubaczow.pl
czynne: pon.–pt. w godz. 8–17



Bunkry linii Mołotowa w Polance Horynieckiej

W pobliżu miejscowości znajdują się liczne bunkry skupione w kilku grupach. Położone są m.in. na wzgórzu Hrebiana oraz na wschód od Polanki Horynieckiej, w pobliżu miejsca, w którym niegdyś znajdowała się wieś Zajęcie. Są to konstrukcje trzykondygnacyjne, mające trzy strzelnice do prowadzenia ognia bocznego. Ciekawostką jest schron bojowy dla dwóch dział, tzw. tradytor artyleryjski, ze stanowiskiem karabinów maszynowych.

Centrum Informacji Turystycznej i Gospodarczej

Rynek 2/3
37-600 Lubaczów
tel. 16 632 90 47
www.citig.lubaczow.pl
czynne: pon.–pt. w godz. 8–17



33

Wzgórze Monastyr w Werchracie

Wzgórze wznosi się 4 kilometry od miejscowości. Na jego szczycie w lesie wznoszą się ruiny klasztoru prawosławnego, który według tradycji postawiono już w XIII wieku, choć źródła wskazują na wiek XIV. Odegrał on ważną rolę w rozwoju życia zakonnego – był ważnym ośrodkiem tworzenia ikon. Zachowały się po nim fragmenty murów, studni i piwnic. Miejsce to było schronieniem i pustelnią św. Brata Alberta. Ponadto wzgórze stanowiło istotny teren walk Polaków z oddziałami UPA.

Centrum Informacji Turystycznej i Gospodarczej

Rynek 2/3
37-600 Lubaczów
tel. 16 632 90 47
www.citig.lubaczow.pl
czynne: pon.–pt. w godz. 8–17





Cerkiew w Prusiu

Cerkiew Najświętszej Marii Panny powstała w 1887 roku na planie czterech kwadratów. Największy z nich to nawa, pozostałe to prezbiterium, babiniec i jego przedsionek. Budynek ma konstrukcję zrębową, a wszystkie jego części są tej samej wysokości. Z oryginalnego wyposażenia zachował się ikonostas, z którego wyjęto niektóre ikony. Obecnie zdobią one ściany świątyni. Obok cerkwi stoi drewniana dzwonnica z pseudoizbicą.

Centrum Informacji Turystycznej i Gospodarczej

Rynek 2/3
37-600 Lubaczów
tel. 16 632 90 47
www.citig.lubaczow.pl
czynne: pon.–pt. w godz. 8–17



35




Uzdrowisko Horyniec-Zdrój

Lecznicze właściwości bijących tu źródeł siarczkowych znane są podobno od dawna – mieli z nich już korzystać król Jan III Sobieski i jego żona Marysieńka. Jednak historia samego uzdrowiska sięga dopiero końca XIX wieku. W 1923 roku nowy właściciel przeniósł zakład do dawnych budynków dworskich, co wpłynęło na wzrost popularności kurortu. W miejscowości warto odwiedzić pałac Ponińskich, park zdrojowy oraz kościół Franciszkanów.

ul. Sanatoryjna 3
37-620 Horyniec-Zdrój
tel. 16 631 30 88
www.uzdrowisko-horyniec.com.pl





Cerkiew w Radrużu

Świątynia św. Paraskewy powstała w 1583 roku i jest jedną z najstarszych drewnianych cerkwi na terenie Polski. To budowla trójdzielna, o konstrukcji zrębowej, wybudowana w późnogotyckim stylu. Postawiono ją na planie trzech kwadratów. Wewnątrz zachowała się polichromia z 1648 roku. Wraz z dzwonnica otoczona jest murem, co nadaje całości cechy obronne. W obrębie cerkwi znajduje się grób tatarskiej branki. W 2013 roku świątynia wpisana została na Listę światowego dziedzictwa UNESCO.

tel. 606 357 108, 693 699 420
 cerkiew-radruz.horyniec.info
 czynne:
 pon.–niedz. w godz. 10–19



37



Pozostałości dworu Andruszewskich w Hucie Kryształowej

Przed II wojną światową na terenie Huty Kryształowej stał dwór z drewna modrzewiowego zwany Smolinem. Został on zniszczony w 1944 roku przez UPA. Do dziś zachowały się fragmenty założenia ogrodowego, którego początki sięgają XVIII wieku. Składają się na nie aleje lipowe o długości około 2 kilometrów. Rośnie tu wiele pomnikowych drzew okazałych rozmiarów. O stojących tu kiedyś budynkach folwarku i majątków świadczą pozostałości ceglanych fundamentów.

Centrum Informacji Turystycznej i Gospodarczej

Rynek 2/3
37-600 Lubaczów
tel. 16 632 90 47
www.citig.lubaczow.pl
czynne: pon.–pt. w godz. 8–17





Basznia Dolna – Kresowa Osada

Kresowa Osada jest wioską tematyczną poświęconą popularyzacji tradycji ziemi lubaczowskiej. Odtworzono tu charakterystyczny dla regionu dworek, w którym mieści się restauracja serwująca tradycyjną kuchnię kresową. Regionalnych galicyjskich potraw skosztować można również w znajdującej się tu wiejskiej karczmie. Galeria Lokalnej Historii poświęcona jest wyprawie Jana III Sobieskiego na czambuły tureckie oraz dawnej hucie szkła kryształowego.

Basznia Dolna
ul. Kolejowa 16
37-621 Basznia Dolna
tel. 500 738 500, 16 632 72 20

Noclegi w Kresowej Osadzie
i Pastorówce
tel. 600 501 508
www.kresowaosada.pl



39

Lubaczów

Pierwsza informacja o mieście pochodzi z roku 1214. Prawa miejskie Lubaczów otrzymał w 1376 roku. Jego najciekawszymi zabytkami są cerkiew św. Mikołaja z 1883 roku, zbudowana w stylu eklektycznym, ratusz z wieżą zegarową oraz budynek dworca kolejowego z zabytkową wieżą ciśnień. Nad miastem wznosi się wzgórze zamkowe z pozostałościami zamku i fortyfikacji z XVI–XVII wieku.

Centrum Informacji Turystycznej i Gospodarczej

Rynek 2/3
37-600 Lubaczów
tel. 16 632 90 47
www.citig.lubaczow.pl
czynne: pon.–pt. w godz. 8–17



Kapliczka stoi na skrzyżowaniu leśnych dróg, w pobliżu wiosek Cetynia i Majdan Lipowiecki. Według legendy w XVIII wieku objawiła się w tym miejscu Matka Boska. Kapliczka uległa zniszczeniu w czasie II wojny światowej. Po kolejnym objawieniu w 1946 roku została odbudowana. Obok niej rośnie sosna o pięciu pniach, której wyjątkowość wiązana jest z objawieniami. Kapliczka stanowi miejsce pielgrzymek okolicznej ludności.

Urząd Gminy Wielkie Oczy

ul. Leśna 2
37-627 Wielkie Oczy
tel. 16 631 01 26
wielkieoczy.info.pl



Majdan Lipowiecki –
kapliczka Matki Boskiej
i sosna o pięciu pniach





Wielkie Oczy

Początki wsi Wielkie Oczy, której nazwa wywodzi się od okolicznych stawów, przypadają na XIV wiek. Na szczególną uwagę zasługuje cerkiew św. Mikołaja Cudotwórcy powstała w XVI wieku. Jest to jedyna w Polsce cerkiew z muru pruskiego o konstrukcji szachulcowej. Mieszczą się tu również synagoga z 1910 roku, niedawno poddana gruntownej restauracji, kościół z obrazem Matki Boskiej Wielkoockiej oraz dwór obronny z XVII wieku będący siedzibą lokalnego samorządu.

Urząd Gminy Wielkie Oczy

ul. Leśna 2
37-627 Wielkie Oczy
tel. 16 631 01 26
wielkieoczy.info.pl





Zalew w Radawie

W tej niewielkiej miejscowości znajduje się sztuczny zbiornik wodny przyciągający rzesze turystów. Największą atrakcją jest strzeżona plaża kąpielowa z wypożyczalnią sprzętu wodnego i siłownią na świeżym powietrzu. W okolicy wytyczono liczne ścieżki rowerowe, trasy piesze i nordic walking. Okoliczne lasy sosnowe obfitują w grzyby i jagody. Latem organizowane są tu różnorodne imprezy, takie jak koncerty czy złoty motocyklowe.

radawa.pl

Kierownik GOWiR w Radawie,
tel. 794 778 176

Opiekun Orlika w Radawie,
tel. 782 869 495

Letnia Ochronka dla Dzieci,
tel. 726 044 670



Cerkiew w Mtnach

Świątynia Opieki Matki Bożej powstała pod koniec XVII lub na początku XVIII wieku. Dwudzielna zrębowa konstrukcja stanęła na planie prostokąta i zwieńczona została ośmiobocznym bębniem o dachu namiotowym. Na nadprożu jednego z portali znajduje się inskrypcja z datą 1733 – czasem budowy lub remontu cerkwi. Ściany nawy zdobią polichromie z XIX–XX wieku. Na wyposażenie składają się ikonostas z XVII–XVIII wieku i ołtarze boczne z wieku XVIII.

Urząd Gminy Radymno

ul. Lwowska 38
37-550 Radymno
tel. 16 628 11 38
www.ugradymno.pl





Cerkiew w Chotyńcu

Cerkiew Narodzenia Przenajświętszej Bogurodzicy wybudowana została w 1615 roku. Jest to jednonawowa konstrukcja zrębowa z babińcem, prezbiterium i przedsionkiem, zwieńczona kopulastym dachem krytym gontem. Wzdłuż ścian bocznych pod okapem znajdują się soboty. Wnętrze zdobią polichromie przedstawiające Sąd Ostateczny oraz ikonostas z 1671 roku. W 2013 roku świątynia wpisana została na Listę światowego dziedzictwa UNESCO.

Urząd Gminy Radymno

ul. Lwowska 38
37-550 Radymno
tel. 16 628 11 38
www.ugradymno.pl









Wydawca	Regionalna Organizacja Turystyczna Województwa Świętokrzyskiego Biuro Projektu ul. Ściegiennego 2, 25-033 Kielce tel. +48 41 361 80 57 e-mail: rot@swietokrzyskie.travel www.rot.swietokrzyskie.travel
Tekst	Dominika Borówka-Sitnik, Adam Niedbał
Zdjęcia	arch. Starostwa Powiatowego w Jarosławiu, arch. Urzędu Marszałkowskiego Województwa Lubelskiego w Lublinie, Wojtek Kornet Urząd Marszałkowski Województwa Lubelskiego w Lublinie, P. Fabijański, Foto Media Art, R. Lesiuk, P. Maciuk, K. Pęczalski, A. Staroń, K. Stępień, M. Tarajko, S. Turski, Urząd Gminy Lubaczów, K. Zajączkowski
Opracowanie	EURO PILOT Sp. z o.o. ul. S. Konarskiego 3 01-355 Warszawa tel. +48 22 664 37 20, +48 22 664 50 91 www.europilot.com.pl
Redakcja	Dominika Borówka-Sitnik Jolanta Sieradzka-Kasprzak
Korekta tekstów	Małgorzata Kuśnierz
Mapy	Ewa Czajkowska Piotr Tarnawski
Skład, przygotowanie do druku	Ewa Chmielewska Karolina Zaręba



www.greenvelo.pl

łańcuch atrakcji!



ROZWÓJ
POLSKI WSCHODNIEJ
NARODOWA STRATEGIA SPÓJNOŚCI

UNIA EUROPEJSKA
EUROPEJSKI FUNDUSZ
ROZWOJU REGIONALNEGO



Fundusze Europejskie – dla rozwoju Polski Wschodniej

Projekt współfinansowany ze środków Europejskiego Funduszu Rozwoju Regionalnego w ramach Programu Operacyjnego Rozwój Polski Wschodniej