

**KRÓLESTWO**

**Puszcza  
Białowieska  
i Knyszyńska**

**PASZPORT**  
turystyczny





## Drogi **ROWeRzySto**

Zapraszamy Cię do podróży. Takiej, której się nie spodziewasz. Zapraszamy Cię do zachwycenia się Polską. Jej krajobrazem. Ludźmi. I kolorami jej różnorodności. Oczywiście, cała Polska to mogłoby być za dużo. Przygotowaliśmy więc dla Ciebie szczególną drogę. Wyjątkową, egzotyczną, mieniącą się tysiącem barw.

Wschodni Szlak Rowerowy Green Velo to najbardziej spektakularny projekt rowerowy, jaki do tej pory zrealizowano w Polsce. To niemal 2000 km specjalnie wytyczonej trasy, którą od początku do końca przygotowano po to, aby zaskakiwała i inspirowała. Aby dawała radość podróżowania i poznawania. Szlak wiedzie przez pięć województw wschodniej Polski. Poznanie każdego z nich z osobna już stanowi niezwykle doświadczenie, a poznanie ich wszystkich zdaje się być jak czytanie wspaniałej baśni.

Możesz zacząć, skąd chcesz. Możesz podróżować samodzielnie, z rodziną bądź z przyjaciółmi. Możesz jechać z północy na południe albo z południa na północ. Zacząć na krańcach owej trasy albo gdzieś w jej środku, wybierając, to co Cię fascynuje.

Green Velo pokazuje piękno Polski Wschodniej w najlepszym wydaniu. Z paletą barw, zapachów i smaków, których nie znajdziesz nigdzie indziej. Wyrusz zatem do tej Polski. Zasmakuj jej. I pozwól się oczarować.

# PASZPORT

## turystyczny



Twoje zdjęcie



**KRÓLESTWO**

**Puszcza  
Białowieska  
i Knyszyńska**

imię i nazwisko

adres zamieszkania

data urodzenia

podpis





# Regulamin

1. Paszport jest „drogowskazem” dla turystów podróżujących Wschodnim Szlakiem Rowerowym Green Velo i pozostałymi szlakami rowerowymi. Jego celem jest pokazanie miejsc i atrakcji Polski Wschodniej oraz zachęcenie do ich odwiedzenia w trakcie odbywanych wycieczek rowerowych.
2. Jeden paszport swym zasięgiem obejmuje jedno królestwo rowerowe. W sumie stanowią one serię 12 różnych paszportów po 12 królestwach rowerowych Polski Wschodniej.
3. Paszport może otrzymać każdy bez ograniczeń wiekowych i jest on wydawany bezpłatnie w punktach informacji turystycznej oraz w atrakcjach i obiektach turystycznych zlokalizowanych na obszarze Polski Wschodniej.
4. W paszporcie znajdują się opisy obiektów i miejsc turystycznych a pod każdym z nich miejsce na przybicie pamiątkowej pieczęci lub stempla okolicznościowego (ewentualnie wklejenia zdjęcia), które potwierdzają odwiedzenie wskazanej w paszporcie atrakcji.
5. Paszport ważny jest bezterminowo.
6. Paszport nie upoważnia do bezpłatnego wejścia do atrakcji.
7. Paszport można zachować jako pamiątkę z wakacji/pobytu w królestwach rowerowych Polski Wschodniej.

Życzymy miłych wrażeń!

# Wschodni SzLaK RoWerOwY

## GREEN VELO

### 2000 kilometrów i 2000 powodów, aby zostać na dłużej

Wschodni Szlak Rowerowy Green Velo to najdłuższy, spójnie oznakowany szlak rowerowy w Polsce. Biegnie on głównie asfaltowymi drogami publicznymi o niskim natężeniu ruchu pojazdów przez malownicze tereny Polski Wschodniej.

Na szlaku wydzielono 12 tak zwanych „królestw rowerowych” – atrakcyjnych regionów, w których warto zaplanować dłuższy pobyt. Paszport obejmuje swym zasięgiem jedno królestwo.

### Oznakowanie szlaku Green Velo

Wschodni Szlak Rowerowy Green Velo na całej długości oznakowany jest metalowymi tabliczkami z kolorowym logo szlaku.



Dodatkowo wyznaczono kilkanaście tras łącznikowych, pozwalających na dojazd do węzłów komunikacyjnych i ważniejszych atrakcji turystycznych w pobliżu szlaku.

### MOR-y (Miejsca Obsługi Rowerzystów)

#### oraz MPR-y (Miejsca Przyjazne Rowerzystom)

Wschodni Szlak Rowerowy Green Velo wyróżnia między innymi znajdująca się wzdłuż całej trasy infrastruktura rekreacyjna. Miejsca takie nazwane zostały MOR-ami, czyli Miejscami Obsługi Rowerzystów. Są one zlokalizowane przy atrakcjach turystycznych i ciekawych miejscowościach.

Uzupełnieniem MOR-ów jest system MPR-ów, czyli Miejsc Przyjaznych Rowerzystom, czyli: obiektów noclegowych, gastronomicznych, atrakcji turystycznych, centrów informacji turystycznej oraz innych obiektów, które w swojej ofercie mają usługi dla turystów. Można je wyszukać na portalu [www.greenvelo.pl](http://www.greenvelo.pl)



## Portal [www.greenvelo.pl](http://www.greenvelo.pl) i aplikacja mobilna

Przed planowaną podróżą zapraszamy na stronę [www.greenvelo.pl](http://www.greenvelo.pl). To największy i najdokładniejszy przewodnik rowerowy po Polsce Wschodniej. Dzięki niemu będzie można poznać przebieg szlaku, a także system rekomendowanych tras wycieczkowych i szlaków rowerowych przebiegających w jego najbliższej okolicy. Portal pozwoli zaplanować wyprawę rowerową, wykorzystując intuicyjny planer wycieczek.

Niezbędne w podróży informacje znajdują się w dostępnej dla trzech platform (Android, iOS, Windows Phone) aplikacji mobilnej szlaku Green Velo. Najważniejsze informacje dostępne są w trybie offline. Aplikacja umożliwi zapisywanie na bieżąco przebiegu wyprawy rowerowej. Można też zaplanować przyszłe trasy poprzez wskazanie na mapie punktów, a system automatycznie wskaże najwygodniejszą drogę.

**10 000  
kilometrów**

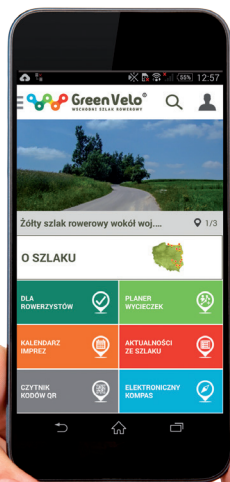
Tyle w przybliżeniu kilometrów oznakowanych szlaków rowerowych przecina lub przebiega w bezpośredniej bliskości szlaku Green Velo.

**5 województw**

warmińsko-mazurskie, podlaskie, lubelskie, podkarpackie i świętokrzyskie

**5** parków narodowych

**15** parków krajobrazowych





## WSCHODNI SZLAK ROWEROWY GREEN VELO

- 1 Królestwo Rowerowe Nad Zalewem Wiślanym (woj. warmińsko-mazurskie)
- 2 Królestwo Rowerowe Warmia i okolice (woj. warmińsko-mazurskie)
- 3 Królestwo Rowerowe Północne Mazury (woj. warmińsko-mazurskie)
- 4 Królestwo Rowerowe Suwalszczyzna i Puszcza Augustowska (woj. podlaskie)
- 5 Królestwo Rowerowe Dolina Biebrzy i Narwi (woj. podlaskie)
- 6 Królestwo Rowerowe Puszcza Białowieska i Knyszyńska (woj. podlaskie)
- 7 Królestwo Rowerowe Dolina Bugu (woj. podlaskie i woj. lubelskie)
- 8 Królestwo Rowerowe Polesie (woj. lubelskie)
- 9 Królestwo Rowerowe Roztocze (woj. lubelskie i woj. podkarpackie)
- 10 Królestwo Rowerowe Pogórze Karpackie (woj. podkarpackie)
- 11 Królestwo Rowerowe Ziemia Sandomierska i Dolina Dolnego Sanu (woj. podkarpackie i woj. świętokrzyskie)
- 12 Królestwo Rowerowe Góry Świętokrzyskie i okolica (woj. świętokrzyskie)



## Spis atrakcji

1.	Białystok .....	8
2.	Pałac Branickich w Białymstoku .....	9
3.	Opera i Filharmonia Podlaska – Europejskie Centrum Sztuki ....	10
4.	Białostockie muzea .....	11
5.	Białostockie Muzeum Wsi w Nadawkach.....	12
6.	Jurajski Park Dinozaurów „Muzeum Dziejów Ziemi w Nadawkach” .....	13
7.	Park linowy, park rozrywki Fastpark w Fastach.....	14
8.	Knyszyn .....	15
9.	Kraina Krasnoludków w Zalesiu.....	16
10.	Uzdrowisko Supraśl, bulwary nad rzeką Supraśl .....	17
11.	Punkt Usług Turystycznych „Bukowisko”, Pijalnia Ziół i Herbaty w Supraślu .....	18
12.	Monaster Zwiastowania NMP w Supraślu .....	19
13.	Muzeum Ikon, Muzeum Sztuki Drukarskiej i Papiernictwa .....	20
14.	Siedziba Parku Krajobrazowego Puszczy Knyszyńskiej w Supraślu .....	21
15.	Ogrody leśne w Puszczy Knyszyńskiej: Silvarium w Poczopku i Arboretum w Kopnej Górze .....	22
16.	Szlak Tatarski – Kruszyniany i Bohoniki .....	23
17.	Szlak Rękodzieła Ludowego, Centrum Rękodzieła Ludowego w Niemczynie .....	24
18.	Sokółka – Muzeum Ziemi Sokólskiej w Sokółce.....	25
19.	Michałowó .....	26
20.	Kraina Otwartych Okiennic (Soce, Puchły, Trześcianka).....	27
	<b>Mapa Królestwa Puszcza Białowieska i Knyszyńska .....</b>	<b>28</b>
21.	Zalew Siemianówka .....	30
22.	Ośrodek Edukacji Leśnej w Nadleśnictwie Browsk .....	31
23.	Narewka – Zielona Kraina Dobrych Wiatrów, stacja kajakowa w Narewce.....	32



24.	Galeria im. Tamary Sołowiecz w Narewce .....	33
25.	Muzeum Pszczelarstwa i skansen w Dworze Bartnika w Narewce .....	34
26.	Kolejka wąskotorowa w Puszczy Białowieskiej .....	35
27.	Sobór Świętej Trójcy w Hajnówce.....	36
28.	Muzeum Kowalstwa i Ślusarstwa w Hajnówce, Muzeum i Ośrodek Kultury Białoruskiej w Hajnówce .....	37
29.	Park Wodny w Hajnówce .....	38
30.	Park Miniatur Zabytków Podlasia w Hajnówce .....	39
31.	Parki nordic walking: „Kraina Puszczy i Żubra”, „Białowieża”, „Zielona Kraina Dobrych Wiatrów” .....	40
32.	Skansen Architektury Drewnianej Ludności Ruskiej Podlasia w Białowieży .....	41
33.	Skansen Sioła Budy w Budach .....	42
34.	Białowiecki Park Narodowy – Obręb Ochronny Rezerwat – najcenniejsza część Puszczy Białowieskiej .....	43
35.	Białowieża – Park Pałacowy w Białowieży .....	44
36.	Cerkiew św. Mikołaja w Białowieży.....	45
37.	Rezerwat Pokazowy Żubrów .....	46
38.	Muzeum Przyrodniczo-Leśne BPN .....	47
39.	Białowieskie Drezyny .....	48
40.	Riksza-Zybi w Białowieży .....	49
41.	Dworzec kolejowy Białowieża Towarowa z 1903 roku z Restauracją Carską w Białowieży .....	50
42.	Przejście graniczne Białowieża – Piererow (otwarte bezwizowe przejście) .....	51
43.	„Białowiecka Aleja Gwiazd – Park Edukacyjny” w Białowieży .....	52
44.	Galeria Sztuki Regionu i Pogranicza „Kresy” w Pogorzelnach .....	53
45.	Ametystowa Komnata w Kleszczelach.....	54

1



## Białystok

Białystok to miasto o niepowtarzalnym klimacie i wielu obliczach. Jego historię i wielokulturowy charakter odkryjemy na Szlaku Rodu Branickich, Esperanto i Wielu Kultur, Białostockich Fabrykantów, Dziedzictwa Żydowskiego, jego architekturę – na Szlaku Białostockich Świątyń, Bojar czy PRL-u, a ciekawe smaki – na Białostockim Szlaku Kulinarnym.

### Szlaki turystyczne:

[www.odkryj.bialystok.pl](http://www.odkryj.bialystok.pl)

[www.szlak.uwb.edu.pl](http://www.szlak.uwb.edu.pl)

[www.ladniej.uwb.edu.pl](http://www.ladniej.uwb.edu.pl)

### Regionalne Centrum Informacji

#### Turystycznej

ul. Odeska 1, 15-406 Białystok

tel. 85 732 68 31, 503 356 482

[www.podlaskieit.pl](http://www.podlaskieit.pl)





### Pałac Branickich w Białymstoku

Pałac wraz z przyległymi ogrodami to wizytówka i najważniejszy punkt zwiedzania Białegostoku. Rezydencja, nazywana „Wersalem podlaskim”, związana jest z rodem Branickich, którym zawdzięcza swój kształt i przepych nawiązujący do barokowych pałaców królów francuskich. Pałac, częściowo udostępniony zwiedzającym, jest siedzibą Uniwersytetu Medycznego.

**Pałac Branickich**  
**Uniwersytet Medyczny**  
**w Białymstoku**

ul. Jana Kilińskiego 1

15-089 Białystok

tel. 85 748 54 67, 85 748 54 05

[www.umb.edu.pl/palac\\_branickich](http://www.umb.edu.pl/palac_branickich)



3

## Opera i Filharmonia Podlaska – Europejskie Centrum Sztuki

Opera i Filharmonia Podlaska – Europejskie Centrum Sztuki to największa instytucja artystyczna na obszarze północno-wschodniej Polski. Nowoczesny, stworzony z rozmachem obiekt to także centrum życia kulturalnego. W repertuarze znajdziemy opery, musicale, koncerty muzyki poważnej i rozrywkowej oraz festiwale muzyczne i filmowe.

### Opera i Filharmonia Podlaska – Europejskie Centrum Sztuki w Białymstoku

ul. Odeska 1, 15-406 Białystok  
tel. 85 732 23 31  
[www.oifp.eu](http://www.oifp.eu)

### Regionalne Centrum Informacji Turystycznej

ul. Odeska 1, 15-406 Białystok  
tel. 85 732 68 31, 503 356 482  
[www.podlaskieit.pl](http://www.podlaskieit.pl)





## Białostockie muzea

Białystok to kulturalna stolica regionu. Działają tu muzea, galerie i instytucje, z których część możemy odwiedzić, spacerując po centrum miasta. Należą do nich Muzeum Podlaskie, Muzeum Wojska, Muzeum Rzeźby Alfonsa Karnego, Muzeum Historii Medycyny i Farmacji, Centrum im. Ludwika Zamenhofs i Galeria im. Ślędzińskich.

### **Muzeum Podlaskie w Białymstoku**

Ratusz, Rynek Kościuszki 10  
15-426 Białystok  
tel. 85 742 14 73, 509 336 930  
[www.muzeum.bialystok.pl](http://www.muzeum.bialystok.pl)

### **Regionalne Centrum Informacji Turystycznej**

ul. Odeska 1, 15-406 Białystok  
tel. 85 732 68 31, 503 356 482  
[www.podlaskieit.pl](http://www.podlaskieit.pl)



5

## Białostockie Muzeum Wsi w Nadawkach

W muzeum, będącym oddziałem Muzeum Podlaskiego w Białymstoku, zobaczymy zabytkową drewnianą architekturę podlaskiej wsi. Na terenie skansenu znajdują się zarówno obiekty tak zwanej małej architektury, a więc krzyże, kapliczki, studnie, jak i budynki mieszkalne i gospodarcze, a nawet dwór. Działa tu Ośrodek Edukacji Ekologicznej „Sokolarnia”.

**Białostockie Muzeum Wsi**  
**Oddział Muzeum Podlaskiego**  
**w Białymstoku**  
ul. Nadawki 21C  
16-010 Wasilków  
tel. 509 336 816, 85 743 60 82  
[www.bialostockiemuzeum.wsi.pl](http://www.bialostockiemuzeum.wsi.pl)



Ta atrakcja szczególnie spodoba się najmłodszym turystom. Spotkanie z naturalnej wielkości dinozaurami będzie nie tylko zabawą, ale dzięki tablicom informacyjnym także nauką o dziejach Ziemi. Po zwiedzaniu dzieci mogą spędzić czas w parku rozrywki, między innymi na kolejce, trampolinach, strzelnicy lub karuzeli.

**Jurajski Park Dinozaurów**  
**„Muzeum Dziejów Ziemi”**  
ul. Nadawki  
16-010 Wasilków  
tel. 601 920 701  
[www.jurajskiparkdinozaurow.pl](http://www.jurajskiparkdinozaurow.pl)



Jurajski Park Dinozaurów  
„Muzeum Dziejów Ziemi”  
w Nadawkach



7

## Park linowy, park rozrywki Fastpark w Fastach

Położony zaledwie 300 metrów za Białymstokiem park to miejsce, gdzie każdy miłośnik mocnych wrażeń znajdzie coś dla siebie. W parku dostępnych jest pięć tras, a każda zakończona jest zjazdem tyrolskim, najdłuższy z nich mierzy 110 metrów. Park ma też specjalną strefę zabaw, gdzie pod czujnym okiem animatora dzieci mogą bawić się na przykład na trampolinie.

### S.C. FASTPARK

ul. Szosa Knyszyńska 26  
15-694 Białystok  
tel. 883 599 599  
[www.fastpark.com.pl](http://www.fastpark.com.pl)







## Knyszyn

Początki Knyszyna sięgają XIV wieku, ale okres jego świetności przypada na czasy Zygmunta II Augusta, kiedy znajdował się tu dwór królewski. Według przekazów w kryptach tutejszego kościoła zostało pochowane serce króla. Z monarchą wiąże się też historia knyszyńskich Żydów. Warto ją poznać, odwiedzając zachowany na groblach królewskich sadzawek kirkut.

### Centrum Informacji Turystycznej Urząd Miejski w Knyszynie

ul. Rynek 39  
19-120 Knyszyn  
tel. 85 727 99 88  
[www.knyszyn.pl](http://www.knyszyn.pl)



9

## Kraina Krasnoludków w Zalesiu

Kraina Krasnoludków to propozycja wypoczynku z dziećmi. W otoczeniu pięknej Puszczy Knyszyńskiej znajduje się wyjątkowa Wioska Krasnoludków, w której oprócz skrzatów można zobaczyć czarownicę lub Sierotkę Marysię. Dzieci mogą tu pobawić się na placu gier, przepłynąć się tratwą, odwiedzić minizoo oraz wybrać się na pieszą wędrowkę po lesie.

### Kraina Krasnoludków

Zalesie 2

16-002 Dobrzyniewo Duże

tel. 85 719 90 70, 694 760 739

[www.wakacjenawsi.com.pl](http://www.wakacjenawsi.com.pl)





## Uzdrowisko Supraśl, bulwary nad rzeką Supraśl

Usytuowany w centrum Puszczy Knyszyńskiej Supraśl to drugie obok Augustowa uzdrowisko w województwie. Status ten uzdrowiska zawdzięcza występującym w powietrzu sosnowym olejkom eterycznym oraz mającym właściwości lecznicze złożom borowin. O dobroczynnym wpływie tego miejsca można się przekonać, spacerując miejskimi bulwarami nad rzeką Supraśl.

### **Punkt Usług Turystycznych „Bukowisko” w Supraślu**

ul. Piłsudskiego 64  
16-030 Supraśl  
tel. 85 710 24 70  
[www.bukowisko.com.pl](http://www.bukowisko.com.pl)



11

## Punkt Usług Turystycznych „Bukowisko”, Pijalnia Ziół i Herbaty w Supraślu

Bukowisko to adres przydatny każdemu odwiedzającemu Supraśl. Tutaj uzyskamy informacje o okolicy, otrzymamy pomoc przy organizacji pobytu, skorzystamy z Wi-Fi oraz odpoczniemy w Pijalni Ziół i Herbaty. Punkt prowadzi również wypożyczalnię kajaków i rowerów, świadczy usługi przewodnickie oraz organizuje warsztaty, rajdy i spływy.

### Punkt Usług Turystycznych „Bukowisko” w Supraślu

ul. Piłsudskiego 64  
16-030 Supraśl  
tel. 85 710 24 70  
[www.bukowisko.com.pl](http://www.bukowisko.com.pl)





## Monaster Zwiastowania NMP w Supraślu

Według legendy monaster znajduje się w miejscu, w którym zatrzymał się krzyż puszczony z nurtem rzeki Supraśl przez mnichów z pobliskiego Gródka szukających ciszy do modlitw. Tu założyli klasztor, który stał się fundamentem rozwoju Supraśla. W centrum zabudowań klasztornych znajduje się unikatowa gotycko-bizantyjska cerkiew obronna.

**Monaster Zwiastowania  
Najświętszej Marii Panny  
w Supraślu**

ul. Klasztorna 1  
16-030 Supraśl  
tel. 85 718 37 80

[www.monaster-suprasl.pl](http://www.monaster-suprasl.pl)





## Muzeum Ikon, Muzeum Sztuki Drukarskiej i Papiernictwa

Muzeum Ikon to nietypowa prezentacja sztuki sakralnej wschodniego chrześcijaństwa. Ekspozycja stała, jej nastrój, towarzysząca muzyka chóralna i aranżacja przynoszą zwiedzającego w duchowy świat ikon. Muzeum mieści się w jednym z budynków klasztoru supraskiego, obok powstałego w 2014 roku Muzeum Sztuki Drukarskiej i Papiernictwa.

### Muzeum Sztuki Drukarskiej i Papiernictwa

ul. Klasztorna 1, 16-030 Supraśl  
tel. 725 783 392  
[www.muzeumdruku.pl](http://www.muzeumdruku.pl)

### Muzeum Ikon w Supraślu Oddział Muzeum Podlaskiego w Białymstoku

ul. Klasztorna 1, 16-030 Supraśl  
tel. 509 336 829  
[www.muzeum.bialystok.pl](http://www.muzeum.bialystok.pl)





## Siedziba Parku Krajobrazowego Puszczy Knyszyńskiej w Supraślu

Siedzibą założonego w 1988 roku parku jest zabytkowy dwór w Supraślu, zwany Białym Dworkiem, miejsce wystaw i ekspozycji poświęconych puszczy. Budynek postawiony w XIX wieku przez biskupa unickiego Leona Jaworowskiego nazywany jest także Dworkiem Opata lub Dworkiem Zachertów, od nazwiska rodziny fabrykantów, właścicieli dworku w latach 1834–1939.

**Park Krajobrazowy  
Puszczy Knyszyńskiej  
Punkt Informacji Turystycznej**  
ul. abp. gen. M. Chodakowskiego 6  
16-030 Supraśl  
tel. 85 718 37 85, 85 710 82 52  
[www.ppkp.wrotapodlasia.pl](http://www.ppkp.wrotapodlasia.pl)



## Ogrody leśne w Puszczy Knyszyńskiej: Silvarium w Poczopku i Arboretum w Kopnej Górze

Dwa niepowtarzalne ogrody leśne to wspaniałe miejsca na spacer po Puszczy. Silvarium w interesujący sposób odsłania leśne tajemnice – zachęca do podążania tropami zwierząt, obejrzenia kolekcji megalitów oraz poznania puszczańskich ziół. Arboretum to park leśny i ogród botaniczny z kolekcją drzew i krzewów typowych dla tutejszych lasów.

### Silvarium w Poczopku Nadleśnictwo Krynk

Poczopek, 16-113 Szudziałowo  
tel. 85 722 96 47, 85 722 96 58  
[www.krynki.bialystok.lasy.gov.pl](http://www.krynki.bialystok.lasy.gov.pl)

### Arboretum w Kopnej Górze im. Powstańców 1863 roku

Kopna Góra, 16-030 Supraśl  
tel. 85 713 15 70  
[www.suprasl.bialystok.lasy.gov.pl](http://www.suprasl.bialystok.lasy.gov.pl)







## Szlak Tatarski – Kruszyniany i Bohoniki

Szlak biegnący między Wzgórzami Sokólskimi i przez Puszcę Knyszyńską zaprowadzi nas na tereny zamieszkałe przez potomków polskich Tatarów. Możemy ich spotkać w Kruszyńnianach i Bohonikach, gdzie mieszczą się najstarsze polskie meczety. W obu wsiach znajdują się miejsca, w których poznać można dziedzictwo tatarskie, zwłaszcza kulinarne.

### Muzułmańska Gmina Wyznaniowa w Kruszyńnianach Kruszyniany – meczet

16-120 Krynki  
Przewodnik po meczecie: Dżemil Gembicki,  
tel. 502 543 871, [www.kruszyniany.com.pl](http://www.kruszyniany.com.pl)

### Bohoniki – meczet

Kustosz: tel. 692 959 073  
[www.bohoniki.eu](http://www.bohoniki.eu)



## Szlak Rękodzieła Ludowego, Centrum Rękodzieła Ludowego w Niemczynie

Na szlaku odwiedzimy najciekawsze pracownie i ośrodki, które kontynuują tradycje rękodzielnicze regionu. Należą do nich pracownie garncarskie i kuźnia w Czarnej Wsi Kościelnej, warsztat wyrobu drewnianych tyżek w Zamczysku, pracownie tkactwa dwuosnowowego w Janowie i okolicach, pracownie pisankarskie w Lipsku oraz Centrum Rękodzieła Ludowego w Niemczynie.

**Czarna Białostocka**  
**Punkt Informacji Turystycznej**  
ul. Torowa 9, 16-020 Czarna Białostocka  
tel. 85 710 22 81  
[www.czarnabialostocka.pl](http://www.czarnabialostocka.pl)

**Centrum Rękodzieła Ludowego w Niemczynie**  
Niemczyn 42, 16-020 Czarna Białostocka  
tel. 85 710 91 49; 698 519 658  
[www.crl.czarnabialostocka.pl](http://www.crl.czarnabialostocka.pl)





Sokółka to miasto położone na cennych przyrodniczo terenach Wzgórz Sokólskich. Jego ponadczteryścieletnią historię możemy poznać, odwiedzając Muzeum Ziemi Sokólskiej w centrum miasta. Obejrzymy tam też wystawę poświęconą Tatarom zamieszkującym te tereny od roku 1679 roku. Muzeum jest jedną z atrakcji Podlaskiego Szlaku Tatarskiego.

**Muzeum Ziemi Sokólskiej**  
**Punkt Informacji Turystycznej**  
ul. Piłsudskiego 2  
16-100 Sokółka  
tel. 85 711 24 35 wew. 26  
[www.sok.org.pl/muzeum](http://www.sok.org.pl/muzeum)



19

## Michałowo

Michałowo to gmina otwarta na turystów. Do jej przyrodniczych atrakcji należą zalew Siemianówka i chroniący polodowcowe jezioro rezerwat przyrody Gorbacz. Odwiedzając ją, warto również zobaczyć ruiny kościoła pw. św. Antoniego w Jałówce, ruiny pałacu w Hieronimowie, Szlak Cerkwi oraz Pracownię Filmu, Dźwięku i Fotografii „Niezbudka” w Michałowie.

### Urząd Miejski w Michałowie

ul. Białostocka 11  
16-050 Michałowo  
tel. 85 713 17 74  
[www.michalowo.eu](http://www.michalowo.eu)



## Kraina Otwartych Okiennic (Soce, Puchły, Trześcianka)

Kraję Otwartych Okiennic tworzą trzy unikatowe wsie: Trześcianka, Soce i Puchły. Wyróżniają się niespotykanym w innych regionach Polski kunsztownym zdobnictwem drewnianych domów. Bogato dekorowane i malowane na jaskrawe kolory są zwłaszcza okiennice. Snycerskie zdobienia występują też w narożnikach, nadokiennikach i szczytach domostw.

**Centrum Turystyki Regionu  
Puszczy Białowieskiej  
Lokalna Organizacja Turystyczna**

ul. 3 Maja 45  
17-200 Hajnówka  
tel. 85 682 43 81  
[www.lot.bialowieza.pl](http://www.lot.bialowieza.pl)

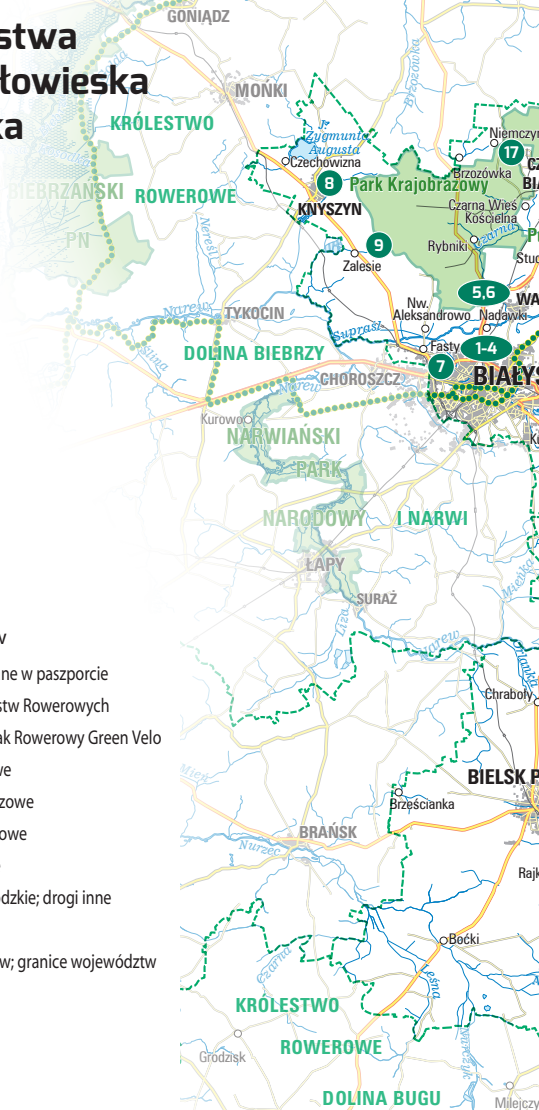


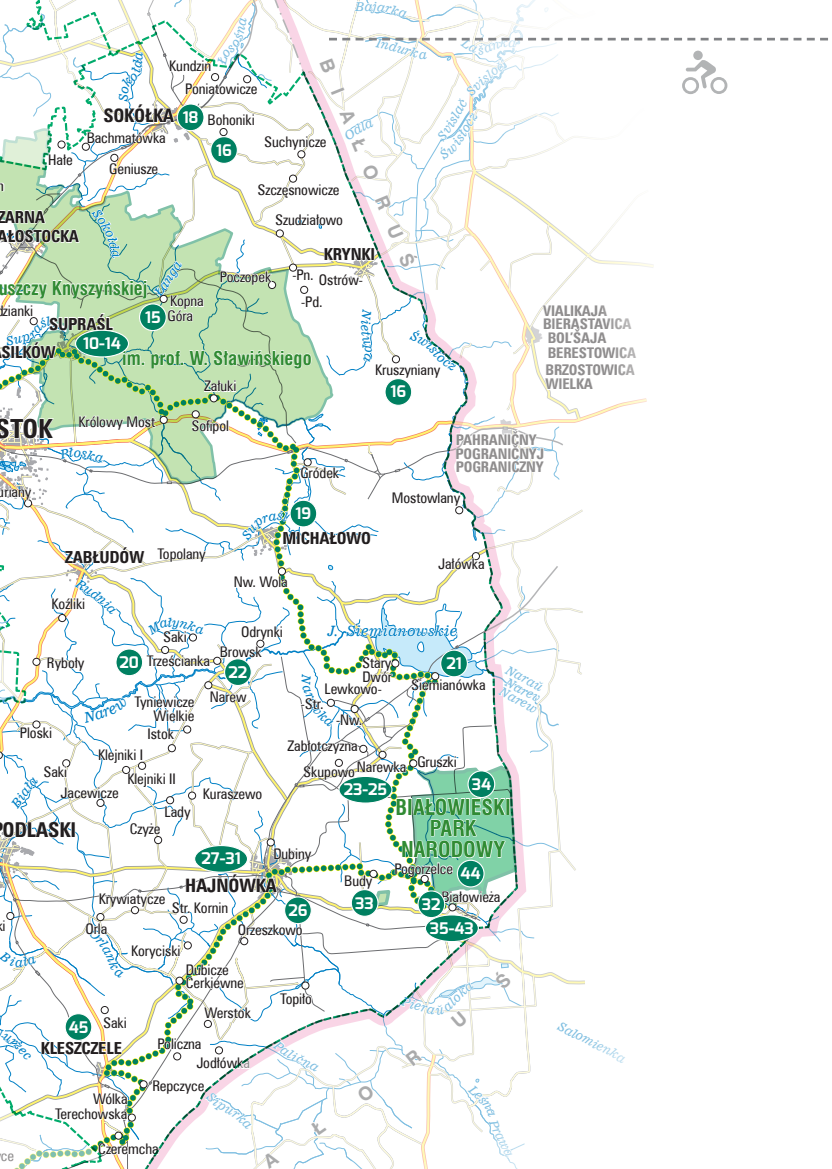
# Mapa Królestwa Puszcza Białowieska i Knyszyńska



## Objaśnienia znaków

- 4 Atrakcje opisane w paszporcie
- Granice Królestw Rowerowych
- Wschodni Szlak Rowerowy Green Velo
- Parki narodowe
- Parki krajobrazowe
- Drogi ekspresowe
- Drogi krajowe
- Drogi wojewódzkie; drogi inne
- Koleje
- Granice państw; granice województw





21

## Zalew Siemianówka

Trzeci co do wielkości sztuczny zbiornik w Polsce. Miejsce idealne na aktywny wypoczynek z bardzo dobrą bazą turystyczną w Ośrodku Turystyczno-Rekreacyjnym „Stary Dwór”. Z powodu sztucznego zarybienia jest to raj dla wędkarzy. To również ostoja około 180 gatunków ptaków wodno-błotnych i wspaniałe miejsce na obserwację przyrody.

**Punkt Informacji Turystycznej  
w Narewce**

**Stacja kajakowa**

ul. Hajnowska 33

17-220 Narewka

tel. 85 685 80 62

[www.gci.narewka.pl](http://www.gci.narewka.pl)







## Ośrodek Edukacji Leśnej w Nadleśnictwie Browski

Ośrodek udostępnia odwiedzającym ekspozycje dotyczące lasów oraz trzy ciekawe ścieżki edukacyjne. Na jednej z nich, nazwanej Parkiem Edukacji Przyrodniczo–Leśnej, zobaczymy między innymi malownicze herbarium, wyjątkowy słoneczny pomiercz, stołówkę dla zwierząt, celtycki krąg mocy i Złoty Szlak św. Eustachego z oryginalną kapliczką w starym dębie.

**Nadleśnictwo Browski**

Gruszeki 10


17-220 Narewka

tel. 85 685 83 44

[www.browski.bialystok.lasy.gov.pl](http://www.browski.bialystok.lasy.gov.pl)



23



## Narewka – Zielona Kraina Dobrych Wiatrów, stacja kajakowa w Narewce

Zielona Kraina Dobrych Wiatrów to hasło określające gminę Narewka. „Zielona”, bo położona na terenach cennych przyrodniczo, których większość objęta jest różnymi formami ochrony. „Dobrych Wiatrów”, bo z idealnymi warunkami do żeglowania na zalewie Siemianówka. Także przyjazna turystyce, z informacją turystyczną i bazą do spływów w stacji kajakowej w Narewce.

**Punkt Informacji Turystycznej  
w Narewce**

**Stacja kajakowa**

ul. Hajnowska 33

17-220 Narewka

tel. 85 685 80 62

[www.gci.narewka.pl](http://www.gci.narewka.pl)



Galeria to miejsce spotkań z kulturą. Organizowane są tu warsztaty, wystawy, ale przede wszystkim popularyzowana jest twórczość i dorobek wybitnej reżyserki i dokumentalistki Tamary Sołoniewicz, która urodziła się i wychowała w Narewce. Jej filmy dokumentalne nagradzane na festiwalach w Polsce i za granicą do dziś zachwycają odbiorców.

**Galeria im. Tamary Sołoniewicz**

ul. Mickiewicza 50  
17-220 Narewka  
tel. 85 685 80 12  
[www.galeria.narewka.pl](http://www.galeria.narewka.pl)



Galeria im. Tamary Sołoniewicz w Narewce



25

## Muzeum Pszczelarstwa i skansen w Dworze Bartnika w Narewce

Muzeum to skarbnica wiedzy o pszczołach i pszczelarstwie. W skansenie zobaczymy ciekawe przykłady uli: ule kłódowe, ule słomiane w kształcie dzwonu, zwane kószkami oraz ule figuralne. Usłyszymy tu historie o pszczelarstwie, pszczelich produktach i życiu owadów. Obejrzymy kolekcję przedmiotów z motywem pszczelarskim – monety, krawaty i wiele innych.

### Dwór Bartnika w Narewce

ul. Hajnowska 2/1

17-220 Narewka

tel. 85 685 83 88, 609 850 957

[www.dworbartnika.pl](http://www.dworbartnika.pl)





## Kolejka wąskotorowa w Puszczy Białowieńskiej

Zbudowana została na początku XX wieku przez Niemców na potrzeby wycinki okolicznych lasów. Dziś mknąca w głąb lasu kolejka jest wyjątkowym sposobem na poznawanie piękna puszczy. Początek każdej trasy znajduje się na ul. Kolejki Leśne w Hajnówce. Przed przejażdżką warto obejrzeć stojące w pobliżu wagony i autentyczny parowóz.

### Turystyczna Kolejka Wąskotorowa

Kolejki Leśne 12  
17-200 Hajnówka  
tel. 85 683 23 78



27

## Sobór Świętej Trójcy w Hajnówce

Sobór z charakterystycznymi cebulastymi kopułami to najbardziej rozpoznawalna atrakcja turystyczna Hajnówki. Jej budowa i wykańczanie trwały prawie 20 lat. W rezultacie powstała budowla zachwycająca nowoczesną konstrukcją i pięknym wnętrzem, które zgodnie z tradycją pokrywają dekoracyjne polichromie przedstawiające sceny biblijne.

### Sobór Świętej Trójcy w Hajnówce

ul. ks. A. Dziewiatowskiego 15  
17-200 Hajnówka  
tel. 85 873 29 71





## Muzeum Kowalstwa i Ślusarstwa w Hajnówce, Muzeum i Ośrodek Kultury Białoruskiej w Hajnówce

W Hajnówce działają dwa muzea. W prywatnym Muzeum Kowalstwa i Ślusarstwa, powstałym na bazie rodzinnej kuźni, zobaczymy pokaz kucia, narzędzia i wyroby kowalskie oraz proces wytopu żelaza w tak zwanej dymarce. W Muzeum i Ośrodku Kultury Białoruskiej poznamy historię i tradycje białoruskiej mniejszości narodowej zamieszkującej Podlasie.

### **Muzeum Kowalstwa i Ślusarstwa**

ul. Lipowa 1, 17-200 Hajnówka  
tel. 85 682 25 64

### **Muzeum i Ośrodek Kultury Białoruskiej**

ul. 3 Maja 42, 17-200 Hajnówka  
tel. 85 682 28 89

[www.muzeumbialoruskie.hajnówka.pl](http://www.muzeumbialoruskie.hajnówka.pl)



29



## Park Wodny w Hajnówce

Jeden z najnowocześniejszych parków wodnych w regionie. Basen rekreacyjny to dwa tory do nauki pływania, masaże ławczkowe, gejzer podwodny, przeciwprąd, sztuczna rzeka, kula wytwarzająca fale, urządzenia do masażu karku oraz wanna jacuzzi. W parku są też dwie zjeżdżalnie – mała wewnętrzna i duża zewnętrzna, oraz dwie sauny – sucha i parowa.

**Park Wodny w Hajnówce**  
ul. 3 Maja 50  
17-200 Hajnówka  
tel. 85 876 78 60  
[www.parkwodny.hajnówka.pl](http://www.parkwodny.hajnówka.pl)







## Park Miniatur Zabytków Podlasia w Hajnówce

W parku można podziwiać najciekawsze zabytki województwa podlaskiego: charakterystyczną dla regionu kolorową architekturę drewnianą, obiekty sakralne i pałace. Wszystkie miniatury zostały wykonane w skali 1:25. Ciekawostką jest miniatura nieistniejącego od blisko 50 lat Pałacu Carskiego znajdującego się niegdyś w Białowieży.

### **Park Miniatur Zabytków Podlasia**

ul. Bielska 120

17-200 Hajnówka

tel. 604 218 864

[www.parkminiatur-hajnowka.pl](http://www.parkminiatur-hajnowka.pl)





## Parki nordic walking: „Kraina Puszczy i Żubra”, „Białowieża”, „Zielona Kraina Dobrych Wiatrów”

W regionie Puszczy Białowieńskiej każdy entuzjasta nordic walkingu znajdzie dla siebie odpowiednią trasę. Jest ich kilkanaście, są czytelnie oznakowane w trzech parkach o nazwach „Kraina Puszczy i Żubra” w Hajnówce, „Białowieża”, „Zielona Kraina Dobrych Wiatrów” w Narewce. Trasy będą obok najbardziej urokliwych zakątków Puszczy.

**Centrum Turystyki Regionu  
Puszczy Białowieńskiej  
Lokalna Organizacja Turystyczna**

ul. 3 Maja 45  
17-200 Hajnówka  
tel. 85 682 43 81  
[www.lot.bialowieza.pl](http://www.lot.bialowieza.pl)





## Skansen Architektury Drewnianej Ludności Ruskiej Podlasia w Białowieży

W skansenie znajdują się obiekty dawnego budownictwa drewnianego z terenu Podlasia. Z prywatnej inicjatywy sprowadzono tu i wkomponowano w krajobraz wiatraki, chaty z zabudowaniami, płot z tak zwanych balasów, ule i kapliczkę. Dwie chaty przystosowano do nocowania. Organizuje się tu spotkania plenerowe dla zainteresowanych kulturą regionu.

**Skansen Architektury  
Drewnianej Ludności Ruskiej  
Podlasia**

ul. Zastawa 66B  
17-230 Białowieża  
tel. 85 683 36 28



33



## Skansen Sioto Budy w Budach

Skansen znajduje się w samym środku wsi Budy. Składa się z bardzo dobrze zachowanej chaty z 1836 roku, chlewiku, stodoły, wozowni, studni z żurawiem, brogu na siano oraz ogrodzenia z płotu tynowego. Jest autentycznym chutorowym gospodarstwem kresowym, jedynym takim obiektem na terenie Puszczy Białowieńskiej.

### Sioto Budy

Budy 41

17-230 Białowieża

tel. 660 681 274, 664 775 554

[www.siolobudy.pl](http://www.siolobudy.pl)



## Białowiecki Park Narodowy – Obręb Ochronny Rezerwat – najcenniejsza część Puszczy Białowieskiej

Park jest jedynym polskim obiektem przyrodniczym wpisanym na Listę światowego dziedzictwa UNESCO. Chroni obszar ostatnich w Europie nizinnych lasów liściastych o cechach pierwotnych. Najcenniejszą częścią Parku jest Obszar Ochronny Rezerwat. Jego południowo-wschodnią część, dawny Rezerwat Ścisły, można zwiedzać wyłącznie z przewodnikiem.

### **Białowiecki Park Narodowy**

Park Pałacowy 11  
17-230 Białowieża  
tel. 85 681 29 01  
[www.bpn.com.pl](http://www.bpn.com.pl)



35



## Białowieża – Park Pałacowy w Białowieży

Park został założony pod koniec XIX wieku jako integralna część prywatnej rezydencji myśliwskiej carów Rosji. Nazwa „Pałacowy” nawiązuje do najważniejszego obiektu kompleksu carskiego, jakim był nieistniejący już pałac. Zachowały się związane z nim budynki, między innymi Dom Marszałkowski, Dom Jegierski, Dom Szoferów, oraz część założeń parkowych.

### Białowiecki Park Narodowy

Park Pałacowy 11  
17-230 Białowieża  
tel. 85 681 29 01  
[www.bpn.com.pl](http://www.bpn.com.pl)





## Cerkiew św. Mikołaja w Białowieży

Cerkiew powstała w XIX wieku. Jej budowę ufundował i osobiście wizytował car Aleksander III. Położona w pobliżu carskiej rezydencji, musiała być godna władcy. Została zbudowana z czerwonej cegły na planie greckiego krzyża. Wewnątrz cerkwi umieszczono wykonany z chińskiej porcelany ikonostas. Jest to obecnie jedyny tego typu ikonostas w Polsce.

### **Cerkiew św. Mikołaja w Białowieży**

17–230 Białowieża

ul. Sportowa 9

tel. 85 681 25 00

[www.bialowieza.cerkiew.pl](http://www.bialowieza.cerkiew.pl)



37



## Rezerwat Pokazowy Żubrów

Zwierzyniec to miejsce, gdzie przede wszystkim możemy zobaczyć żubra, a właściwie grupę żubrów złożoną z dorosłego samca, kilku żubrzczy oraz ich potomstwa. W warunkach zbliżonych do naturalnych żyją tu także wszystkie gatunki ssaków kopytnych Puszczy: jelenie, koniki polskie typu tarpan, łosie, samy, dziki oraz wilki i rysie.

**Rezerwat Pokazowy Żubrów**  
przy szosie Hajnówka – Białowieża  
(ok. 3 km przed Białowieżą)  
tel. 85 681 23 98  
[www.bpn.com.pl](http://www.bpn.com.pl)







## Muzeum Przyrodniczo-Leśne BPN

Muzeum prezentuje przyrodę i historię Puszczy Białowieskiej. Ekspozycje ukazują między innymi występujące tu zbiorowiska leśne, charakterystyczne gatunki zwierząt, procesy ekologiczne i zjawiska przyrodnicze. Wystawy wzbogacone o elementy audiowizualne dają wrażenie przebywania w lesie. Dodatkową atrakcją muzeum jest wieża widokowa.

### Muzeum Przyrodniczo- Leśne Białowieskiego Parku Narodowego

Park Pałacowy 11  
17-230 Białowieża  
tel. 85 682 97 00  
[www.bpn.com.pl](http://www.bpn.com.pl)



39



## Białowieskie Dreżyny

Trasa Białowieskich Dreżyn przebiega przez malownicze tereny Puszczy Białowieskiej. Przejazdka dreżyną to oryginalna forma poznania okolicy, bowiem elementem napędzającym te pojazdy szynowe są ich pasażerowie. Przejazd dostarcza wielu wrażeń, a jego czas i prędkość zależą wyłącznie od siły i sprawności podróżnych.

**Białowieskie Dreżyny**  
tel. 783 002 927  
(czynny: w godz. 10–20)  
[www.drezyny.net](http://www.drezyny.net)





Riksza-Zybi w Białowieży

Riksza jest to oryginalny pojazd, jeden ze sposobów zwiedzania Białowieży. Dzięki niej można dotrzeć do wielu atrakcji Białowieży. Jest ekologiczna, napędzana siłą ludzkich mięśni. Wynajmowane są riksze dwu- i trzyosobowe. Riksze obsługują też grupy, przewożą osoby niepełnosprawne oraz dzieci.

**Riksza-Zybi**  
ul. Sportowa 29/2  
17-230 Białowieża  
tel. 505 044 742



41



## Dworzec kolejowy Białowieża Towarowa z 1903 roku z Restauracją Carską w Białowieży

Budynek dworca kolejowego Białowieża Towarowa zbudowano w 1903 roku na potrzeby przyjazdów cara Mikołaja II. Stacja miała odciążyć osobową stację kolejową Białowieża Pałac. Dziś dworzec nie obsługuje już połączeń. Pięknie odremontowany przez prywatnego właściciela mieści Restaurację Carską, wystrojem nawiązującą do czasów świetności budynku.

### Dworzec Białowieża Towarowa Restauracja Carska

Stacja Towarowa 4  
17-230 Białowieża

tel. 602 243 228, 85 681 21 19  
[www.carska.pl](http://www.carska.pl)





## Przejście graniczne Białowieża – Piererow (otwarte bezwizowe przejście)

Od czerwca 2015 roku białoruską część Puszczy Białowieskiej można zwiedzać bez konieczności starania się o wizę. Taką możliwość daje międzynarodowe przejście graniczne Białowieża – Piererow. Ruch bezwizowy odbywa się tylko w obrębie białoruskiego parku narodowego, na określonych szlakach turystycznych. Przejście obsługuje wyłącznie ruch pieszy i rowerowy.

**Centrum Turystyki Regionu  
Puszczy Białowieskiej  
Lokalna Organizacja Turystyczna**

ul. 3 Maja 45  
17-200 Hajnówka  
tel. 85 682 43 81  
[www.lot.bialowieza.pl](http://www.lot.bialowieza.pl)



43



## „Białowieńska Aleja Gwiazd – Park Edukacyjny” w Białowieży

„Białowieńska Aleja Gwiazd” to ścieżka edukacyjna w ogrodach na terenie zrewitalizowanej stacji Białowieża Pałac. Swoje tablice mają tu prawdziwe puszczańskie gwiazdy. Spotkamy między innymi rysia, ryjówkę, zmierzmy się z puszczykiem, odkryjemy ślady leśnych zwierząt. Ścieżka to jedna z atrakcji znajdującego się na stacji Parku Wiedzy i Zabawy.

### Wejmutka

ul. Kolejowa 1A  
17-230 Białowieża  
tel. 85 681 23 85, 698 404 944  
[www.wejmutka.pl](http://www.wejmutka.pl)





### Galeria Sztuki Regionu i Pogranicza „Kresy” w Pogorzelnach

W galerii położonej na polanie w puszczańskej osadzie Pogorzelce swoje miejsce wystawowe znalazły prace lokalnych twórców. Prezentowane są tu rzeźbiarstwo, malarstwo, garncarstwo, ceramika, bednarstwo, tkactwo, dywany dwuosnowowe, koronkarstwo i inna twórczość miejscowych artystów. W galerii odbywają się czasowe tematyczne wystawy i wernisaże.

#### Galeria Sztuki Regionu i Pogranicza „Kresy”

Pogorzelce 19  
17-230 Białowieża  
tel. 85 681 26 66, 694 518 114  
[www.galeriakresy.pl](http://www.galeriakresy.pl)



45

## Ametystowa Komnata w Kleszczelach

Ametystowa Komnata jest wystawą eksponatów pochodzących z prywatnej kolekcji minerałów Mikołaja Podłaszczyka. Jego trwająca kilkadziesiąt lat pasja przyczyniła się do zgromadzenia wspaniałych okazów z różnych stron świata. Swoim wyjątkowym pięknem zachwycają tu agaty, ametysty, opale, malachity, kryształy górskie i geody amethystowe.

**Ametystowa Komnata  
Centrum Turystyki i Kultury  
„Hładyszka” w Kleszczelach**

ul. 1 Maja 19

17- 250 Kleszczele

tel. 85 681 80 54

[www.moksirkleszczele.blogspot.com](http://www.moksirkleszczele.blogspot.com)









---

Wydawca	Regionalna Organizacja Turystyczna Województwa Świętokrzyskiego Biuro Projektu ul. Ściegiennego 2, 25-033 Kielce tel. +48 41 361 80 57 e-mail: rot@swietokrzyskie.travel www.rot.swietokrzyskie.travel
Tekst	Anna Ogar
Zdjęcia	Archiwum Podlaskiej Regionalnej Organizacji Turystycznej; Białostockie Muzeum Wsi, D. Biziuk, Centrum Informacji Turystycznej w Knyszynie, P. Fabijański, J. Gumowski, Jurajski Park Dinosaurów, Kraina Krasnoludków, R. Lesiuk, Park Linowy w Fastach, Pijalnia Ziół i Herbat w Supraślu
Opracowanie	EURO PILOT Sp. z o.o. ul. S. Konarskiego 3 01-355 Warszawa tel. +48 22 664 37 20, +48 22 664 50 91 www.europilot.com.pl
Redakcja	Dominika Borówka-Sitnik Jolanta Sieradzka-Kasprzak
Korekta tekstów	Małgorzata Kuśnierz
Mapy	Ewa Czajkowska Piotr Tarnawski
Skład, przygotowanie do druku	Ewa Chmielewska Karolina Zaręba



łańcuch atrakcji!

[www.greenvelo.pl](http://www.greenvelo.pl)



UNIA EUROPEJSKA  
EUROPEJSKI FUNDUSZ  
ROZWOJU REGIONALNEGO



**Fundusze Europejskie – dla rozwoju Polski Wschodniej**

Projekt współfinansowany ze środków Europejskiego Funduszu Rozwoju Regionalnego w ramach Programu Operacyjnego Rozwój Polski Wschodniej