



www.greenvelo.pl

- mapy w seri:
1. Nad Zalewem Włocławskim (woj. warmińsko-mazurskie)
 2. Warmia i okolice (woj. warmińsko-mazurskie)
 3. Północne Mazury (woj. warmińsko-mazurskie)
 4. Światłoczerwona i Puszcza Augustowska (woj. podlaskie)
 5. Dolina Biebrzy i Narwi (woj. podlaskie)
 6. Puszcza Białowieża i Knyszynka (woj. lubelskie)
 7. Dolina Bugu (woj. lubelskie)
 8. Polesie (woj. lubelskie)
 9. Rostocze (woj. lubelskie)
 10. Pogórze Karpackie (woj. podkarpackie)
 11. Ziemia Sandomierska i Dolina Dolnego Sanu (woj. podkarpackie)
 12. Góry Świętokrzyskie i okolice (woj. świętokrzyskie)



IMJEN I KZBRZY I NARWI
Królestwo rowerowe Dolina Biebrzy i Narwi



Województwo
Podlaskie



Królestwo rowerowe Dolina Biebrzy i Narwi

Królestwo Dolina Biebrzy i Narwi ciągnie się z północy na południe, od okolic Augustowa do Łomży i Białegostoku. To kraina bagien, ostoją łosi, raj dla miłośników ptaków, ciszy i spokoju. Trasa prowadzi drogami asfaltowymi i gruntowymi, skrajem dolin Biebrzy i Narwi, objętych ochroną w ramach parków narodowych i parku krajobrazowego. Aby zobaczyć najciekawsze miejsca, trzeba zjechać z trasy głównej na jeden ze szlaków bocznych, prowadzących przez najcenniejsze tereny parków narodowych. Obszar ten można zwiedzać pieszo, rowerami lub z wody.



Szlak Green Velo biegnie wzdłuż Kanału Augustowskiego i prowadzi do dawnej rosyjskiej Twierdzy Osowiec z drugiej połowy XIX wieku, która nigdy nie została zdobyta. Kolejny etap to tak zwana Carska Droga biegnąca wschodnim brzegiem Biebrzy do Góry Strękowej.

Dolina Narwi w kierunku na Łomżę jest chroniona jako Łomżyński Park Krajobrazowy Doliny Narwi. Licznie występują tu bobry, wydry, łosie, nietoperze i wiele gatunków ptaków. Warto zwrócić uwagę na cenną i bogatą roślinność – około 40 gatunków roślin chronionych.

Trasa łącznikowa prowadzi do Łomży – wielokulturowego, trzeciego co do wielkości miasta regionu. Na miejscu warto obejrzeć zabytkową katedrę z XVI wieku, klasztor i kościół sióstr Benedyktynki, klasztor i kościół

Portal www.greenvelo.pl

Odwiedź stronę www.greenvelo.pl i sprawdź, jakie możliwości daje Ci Wschodni Szlak Rowerowy. Portal to największy przewodnik rowerowy po Polsce Wschodniej. Dzięki niemu poznasz przebieg szlaku, a także innych tras w jego najbliższej okolicy, odkryjesz atrakcje turystyczne oraz zlokalizujesz obiekty noclegowe i gastronomiczne.

Zanim wyruszysz, w kilku prostych krokach stwórz plan swojego pobytu z intuicyjnym planerem wycieczek. Aktualności, kalendarz imprez oraz newsletter pozwolą Ci śledzić różne wydarzenia i nowości na szlaku.

Aplikacja mobilna

Wszystkie niezbędne w podróży informacje znajdziesz w dostępnej dla trzech platform (Android, iOS, Windows Phone) aplikacji mobilnej szlaku Green Velo.

Dzięki niej wyszukasz atrakcje turystyczne, obiekty noclegowe, gastronomiczne i MOR-y. Sprawdzisz listę szlaków w najbliższej okolicy. Nie musisz martwić się o zasięg – najważniejsze informacje dostępne są w trybie offline.

Aplikacja umożliwi Ci zapisywanie na bieżąco przebiegu Twojej wycieczki. Możesz też zaplanować przyszłe trasy – wybierz na mapie punkty, a system automatycznie wskaże najwygodniejszą drogę.



ojców Kapucynów, rynek z ratuszem, Muzeum Okręgowe oraz nekropolie różnych wyznań. Z miastem związana była Hanka Bielicka, upamiętniona na łomżyńskiej ławeczce. Bulwary nad Narwią oraz port z mariną również stanowią ciekawą atrakcję.

Z Góry Strękowej główna trasa biegnie do urokliwego Tykocina – perły baroku, jednego z najpiękniejszych miasteczek województwa. Synagoga, alumnat, kościół Świętej Trójcy i zabytkowa zabudowa to główne atrakcje miasta. Z Tykocina trasa prowadzi do Białegostoku w kierunku wschodnim przez teren Narwiańskiego Parku Narodowego, w którym koniecznie należy przejść kładką z pływającymi pomostami pomiędzy Śliwnem a Waniewem.

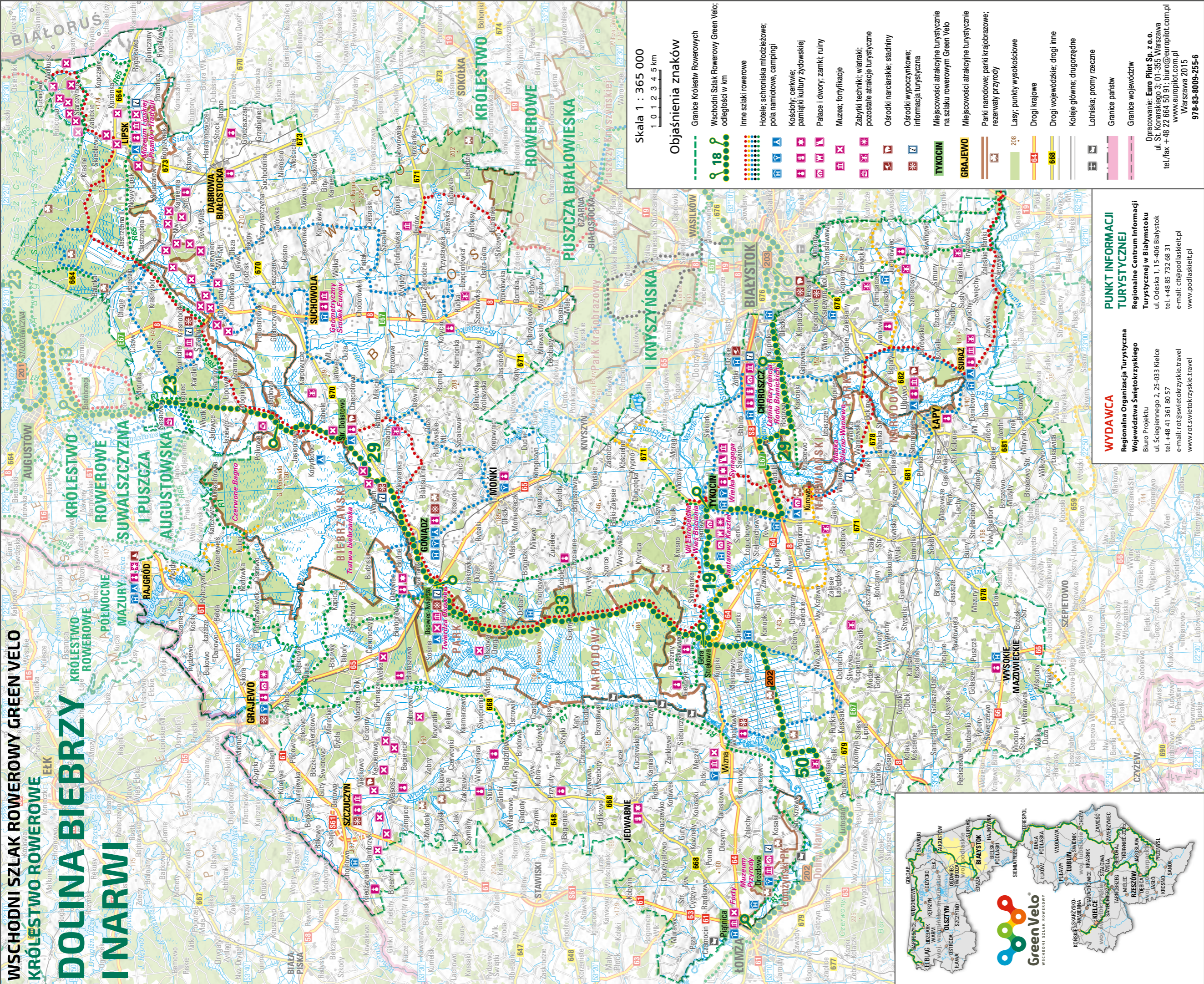
W nadbiebrzańskich i nadnarwiańskich miejscowościach bez problemu znaleźć można kwatery agroturystyczne, a tutejsi gospodarze są niezwykle otwarci i gościnni. Funkcjonują liczne firmy turystyczne oferujące spływy kajakowe, spływy tratwami i puchówkami oraz wycieczki tematyczne.



WSCHODNI SZLAK ROWEROWY GREEN VELO

KRÓLESTWO ROWEROWE

DOLINA BIEBRZY I NARWI



Skala 1 : 365 000
1 0 1 2 3 4 5 km

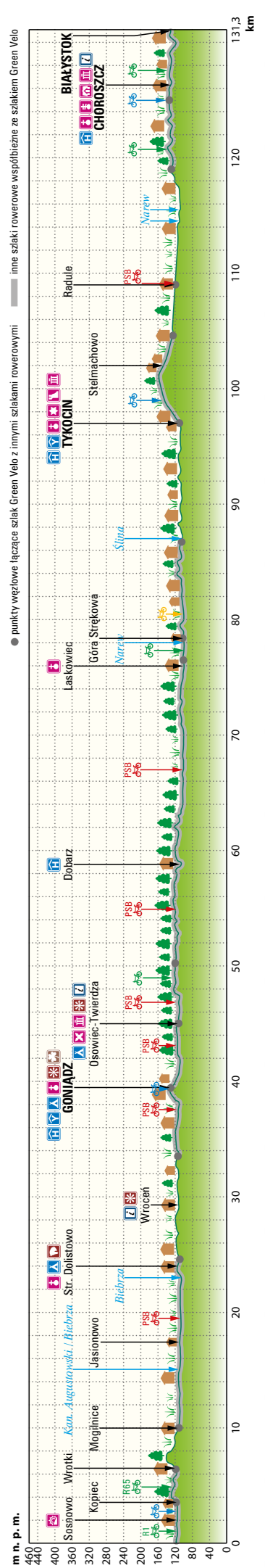
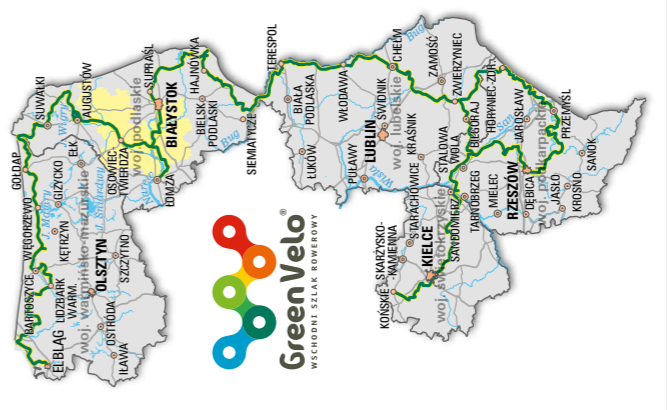
- ### Objaśnienia znaków
- Granice Królestw Rowerowych
 - Wschodni Szlak Rowerowy Green Velo; odległości w km
 - Inne szlaki rowerowe
 - Hotele; schroniska młodzieżowe; pola namiotowe, campingi
 - Kościóły; cerkwie; pamiętki kultury żydowskiej
 - Pałace i dwory; zamki; ruiny
 - Muzea; fortefikacje
 - Zabytki techniki; wiatraki; pozostałe atrakcje turystyczne
 - Ośrodki narciarskie; stadniny
 - Ośrodki wypoczynkowe; informacja turystyczna
 - TYKOCIN**
 - GRAJEWO**
 - Parki narodowe; parki krajobrazowe; rezerваты przyrody
 - Lasy; punkty wysokościowe
 - Drogi krajowe
 - Drogi wojewódzkie; drogi inne
 - Koleje główne; drugorzędne
 - Lotniska; promy /zeczne
 - Granice parafii
 - Granice województw

WYDAWCA

Regionalna Organizacja Turystyczna
Województwa Świętokrzyskiego
Biuro Projektu
ul. Sciegińskiego 2, 25-033 Kielce
tel. +48 85 732 68 31
e-mail: rot@swietokrzyskie.travel
www.rot.swietokrzyskie.travel

PUNKT INFORMACJI TURYSTYCZNEJ

Regionalne Centrum Informacji Turystycznej w Białymstoku
ul. St. Konarskiego 3, 01-365 Białystok
tel./fax +48 22 664 50 91; biuro@europilot.com.pl
www.europilot.com.pl
Warszawa 2015
978-83-8009-255-6



m n. p. m.
400
440

360 Sosnowo, Wąpieli. Kan. Augustowski / Biebrza, Str. Działosławo
320 Mogilnice Jasionowo
280 Kopiec
240 Wroclen
200
160
120
80
40
0

● punkty węzłowe łączące szlak Green Velo z innymi szlakami rowerowymi

— inne szlaki rowerowe współbieżne ze szlakiem Green Velo