

**KRÓLESTWO**

**Góry  
Świętokrzyskie  
i okolica**

**PASZPORT**  
turystyczny





## Drogi **ROWeRzySto**

Zapraszamy Cię do podróży. Takiej, której się nie spodziewasz. Zapraszamy Cię do zachwycenia się Polską. Jej krajobrazem. Ludźmi. I kolorami jej różnorodności. Oczywiście, cała Polska to mogłoby być za dużo. Przygotowaliśmy więc dla Ciebie szczególną drogę. Wyjątkową, egzotyczną, mieniącą się tysiącem barw.

Wschodni Szlak Rowerowy Green Velo to najbardziej spektakularny projekt rowerowy, jaki do tej pory zrealizowano w Polsce. To niemal 2000 km specjalnie wytyczonej trasy, którą od początku do końca przygotowano po to, aby zaskakiwała i inspirowała. Aby dawała radość podróżowania i poznawania. Szlak wiedzie przez pięć województw wschodniej Polski. Poznanie każdego z nich z osobna już stanowi niezwykle doświadczenie, a poznanie ich wszystkich zdaje się być jak czytanie wspaniałej baśni.

Możesz zacząć, skąd chcesz. Możesz podróżować samodzielnie, z rodziną bądź z przyjaciółmi. Możesz jechać z północy na południe albo z południa na północ. Zacząć na krańcach owej trasy albo gdzieś w jej środku, wybierając, to co Cię fascynuje.

Green Velo pokazuje piękno Polski Wschodniej w najlepszym wydaniu. Z paletą barw, zapachów i smaków, których nie znajdziesz nigdzie indziej. Wyrusz zatem do tej Polski. Zasmakuj jej. I pozwól się oczarować.

# PASZPORT

## turystyczny



imię i nazwisko

adres zamieszkania

data urodzenia

podpis





# Regulamin

1. Paszport jest „drogowskazem” dla turystów podróżujących Wschodnim Szlakiem Rowerowym Green Velo i pozostałymi szlakami rowerowymi. Jego celem jest pokazanie miejsc i atrakcji Polski Wschodniej oraz zachęcenie do ich odwiedzenia w trakcie odbywanych wycieczek rowerowych.
2. Jeden paszport swym zasięgiem obejmuje jedno królestwo rowerowe. W sumie stanowią one serię 12 różnych paszportów po 12 królestwach rowerowych Polski Wschodniej.
3. Paszport może otrzymać każdy bez ograniczeń wiekowych i jest on wydawany bezpłatnie w punktach informacji turystycznej oraz w atrakcjach i obiektach turystycznych zlokalizowanych na obszarze Polski Wschodniej.
4. W paszporcie znajdują się opisy obiektów i miejsc turystycznych a pod każdym z nich miejsce na przybicie pamiątkowej pieczęci lub stempla okolicznościowego (ewentualnie wklejenia zdjęcia), które potwierdzają odwiedzenie wskazanej w paszporcie atrakcji.
5. Paszport ważny jest bezterminowo.
6. Paszport nie upoważnia do bezpłatnego wejścia do atrakcji.
7. Paszport można zachować jako pamiątkę z wakacji/pobytu w królestwach rowerowych Polski Wschodniej.

Życzymy miłych wrażeń!

# Wschodni SzLaK RoWerOwY

## GREEN VELO

### 2000 kilometrów i 2000 powodów, aby zostać na dłużej

Wschodni Szlak Rowerowy Green Velo to najdłuższy, spójnie oznakowany szlak rowerowy w Polsce. Biegnie on głównie asfaltowymi drogami publicznymi o niskim natężeniu ruchu pojazdów przez malownicze tereny Polski Wschodniej.

Na szlaku wydzielono 12 tak zwanych „królestw rowerowych” – atrakcyjnych regionów, w których warto zaplanować dłuższy pobyt. Paszport obejmuje swym zasięgiem jedno królestwo.

### Oznakowanie szlaku Green Velo

Wschodni Szlak Rowerowy Green Velo na całej długości oznakowany jest metalowymi tabliczkami z kolorowym logo szlaku.



Dodatkowo wyznaczono kilkanaście tras łącznikowych, pozwalających na dojazd do węzłów komunikacyjnych i ważniejszych atrakcji turystycznych w pobliżu szlaku.

### MOR-y (Miejsca Obsługi Rowerzystów)

#### oraz MPR-y (Miejsca Przyjazne Rowerzystom)

Wschodni Szlak Rowerowy Green Velo wyróżnia między innymi znajdująca się wzdłuż całej trasy infrastruktura rekreacyjna. Miejsca takie nazwane zostały MOR-ami, czyli Miejscami Obsługi Rowerzystów. Są one zlokalizowane przy atrakcjach turystycznych i ciekawych miejscowościach.

Uzupełnieniem MOR-ów jest system MPR-ów, czyli Miejsc Przyjaznych Rowerzystom, czyli: obiektów noclegowych, gastronomicznych, atrakcji turystycznych, centrów informacji turystycznej oraz innych obiektów, które w swojej ofercie mają usługi dla turystów. Można je wyszukać na portalu [www.greenvelo.pl](http://www.greenvelo.pl)



## Portal [www.greenvelo.pl](http://www.greenvelo.pl) i aplikacja mobilna

Przed planowaną podróżą zapraszamy na stronę [www.greenvelo.pl](http://www.greenvelo.pl). To największy i najdokładniejszy przewodnik rowerowy po Polsce Wschodniej. Dzięki niemu będzie można poznać przebieg szlaku, a także system rekomendowanych tras wycieczkowych i szlaków rowerowych przebiegających w jego najbliższej okolicy. Portal pozwoli zaplanować wyprawę rowerową, wykorzystując intuicyjny planer wycieczek.

Niezbędne w podróży informacje znajdują się w dostępnej dla trzech platform (Android, iOS, Windows Phone) aplikacji mobilnej szlaku Green Velo. Najważniejsze informacje dostępne są w trybie offline. Aplikacja umożliwia zapisywanie na bieżąco przebiegu wyprawy rowerowej. Można też zaplanować przyszłe trasy poprzez wskazanie na mapie punktów, a system automatycznie wskaże najwygodniejszą drogę.

**10 000  
kilometrów**

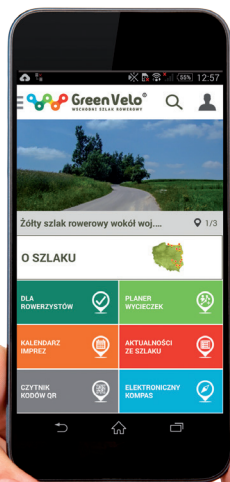
Tyle w przybliżeniu kilometrów oznakowanych szlaków rowerowych przecina lub przebiega w bezpośredniej bliskości szlaku Green Velo.

**5 województw**

warmińsko-mazurskie, podlaskie, lubelskie, podkarpackie i świętokrzyskie

**5** parków narodowych

**15** parków krajobrazowych





## WSCHODNI SZLAK ROWEROWY GREEN VELO

- 1 Królestwo Rowerowe Nad Zalewem Wiślanym (woj. warmińsko-mazurskie)
- 2 Królestwo Rowerowe Warmia i okolice (woj. warmińsko-mazurskie)
- 3 Królestwo Rowerowe Północne Mazury (woj. warmińsko-mazurskie)
- 4 Królestwo Rowerowe Suwalszczyzna i Puszcza Augustowska (woj. podlaskie)
- 5 Królestwo Rowerowe Dolina Biebrzy i Narwi (woj. podlaskie)
- 6 Królestwo Rowerowe Puszcza Białowieska i Knyszyńska (woj. podlaskie)
- 7 Królestwo Rowerowe Dolina Bugu (woj. podlaskie i woj. lubelskie)
- 8 Królestwo Rowerowe Polesie (woj. lubelskie)
- 9 Królestwo Rowerowe Roztocze (woj. lubelskie i woj. podkarpackie)
- 10 Królestwo Rowerowe Pogórze Karpackie (woj. podkarpackie)
- 11 Królestwo Rowerowe Ziemia Sandomierska i Dolina Dolnego Sanu (woj. podkarpackie i woj. świętokrzyskie)
- 12 Królestwo Rowerowe Góry Świętokrzyskie i okolica (woj. świętokrzyskie)



## Spis atrakcji

1.	Końskie .....	8
2.	Muzeum Zagłębia Staropolskiego w Sielpi .....	9
3.	Zabytkowy Zakład Hutniczy w Maleńcu .....	10
4.	Muzeum Etnograficzno-Historyczne w Fałkowie .....	11
5.	Skałki Piekło pod Nieklaniem .....	12
6.	Rezerwat Gagaty Sołtykowskie .....	13
7.	Mur oporowy w Bobrzy .....	14
8.	Pałacy Henryka Sienkiewicza w Oblęgorku .....	15
9.	Wystawa Kowalstwa Artystycznego „Stara Kuźnia” w Oblęgorku .....	16
10.	Pałac Tarłów w Podzamczu Piekoszowskim .....	17
11.	Wzgórze Zamkowe – Kielce (Ośrodek Myśli Patriotycznej i Obywatelskiej oraz Institute of Design Kielce) .....	18
12.	Wzgórze Zamkowe w Kielcach – katedra i Muzeum Narodowe .....	19
13.	Centrum Geoedukacji na Wietrzni w Kielcach .....	20
14.	Kadzielnia i Podziemna Trasa Turystyczna w Kielcach .....	21
15.	Muzeum Lat Szkolnych Stefana Żeromskiego w Kielcach .....	22
16.	Muzeum Zabawek i Zabawy w Kielcach .....	23
17.	Muzeum Historii Kielc w Kielcach .....	24
18.	Rezerwat Karczówka w Kielcach .....	25
19.	Jaskinia Raj .....	26
20.	Centrum Neandertalczyka koło Chęciny .....	27
	<b>Mapa Królestwa Góry Świętokrzyskie i okolice .....</b>	<b>28</b>
21.	Chęciny .....	30
22.	Muzealna Izba Górnictwa Kruszcowego w Miedziance .....	31
23.	Centrum Nauki i Zespół Pałacowo-Parkowy w Podzamczu Chęcińskim .....	32



24.	Muzeum Wsi Kieleckiej (Park Etnograficzny w Tokarni) .....	33
25.	Zamek Rycerski w Sobkowie .....	34
26.	Ośrodek Tradycji Garncarstwa w Chałupkach.....	35
27.	Sanktuarium Matki Bożej Loretańskiej w Piotrkowicach .....	36
28.	Ośrodek Edukacyjno-Muzealny „Świątokrzyski Sztetl” w Chmielniku .....	37
29.	Mauzoleum Martyrologii Wsi Polskich w Michniowie .....	38
30.	Ruiny huty żelaza „Józef” w Samsonowie .....	39
31.	Dąb Bartek i rezerwat Zachełmie w Zagnańsku .....	40
32.	Centrum Edukacyjne „Szklany Dom” i Dworek Stefana Żeromskiego w Ciekotach .....	41
33.	Galeria Mineralów i Skamieniałości „Tajemnice Klejnotów” w Świętej Katarzynie .....	42
34.	Park Rozrywki i Miniatur SABAT KRAJNO .....	43
35.	Bodzentyń .....	44
36.	Baby Jagowo w Hucie Szklanej .....	45
37.	Osada Średniowieczna w Hucie Szklanej .....	46
38.	Święty Krzyż i Muzeum Misyjne.....	47
39.	Świątokrzyski Park Narodowy (gołoborze oraz Muzeum Przyrodnicze) .....	48
40.	Centrum Kulturowo-Archeologiczne w Nowej Słupi .....	49
41.	Borków .....	50
42.	Raków i zalew Chańcza.....	51
43.	Łągów .....	52
44.	Uzdrowisko Busko-Zdrój .....	53
45.	Muzeum Archeologiczne i Rezerwat Krzemionki .....	54

1

## Końskie

Końskie to miejscowość znana już od XII wieku. W jej centrum zachowało się jedno z ciekawszych założeń pałacowo-parkowych w Polsce. Można tu zobaczyć między innymi Oranżerię Egipską, Świątynię Grecką, Domek Wnuczątów, glorię i ogrodzenie z basztami. W mieście warto zwiedzić późnogotycki kościół pw. św. Mikołaja z przełomu XV i XVI wieku z interesującym tympanonem z XIII wieku.

### Centrum Informacji Turystycznej

ul. Partyzantów 1  
26-200 Końskie  
tel. 41 372 90 88  
[www.konskie.travel](http://www.konskie.travel)





### Muzeum Zagłębia Staropolskiego w Sielpi

W Sielpi w XIX wieku działał jeden z największych zakładów przemysłowych Zagłębia Staropolskiego (obecnie muzeum). Do jego najcenniejszych eksponatów należy olbrzymie metalowe koło napędowe o średnicy 8 metrów oraz wiele unikatowych maszyn i urządzeń. Sielcia położona nad 60-hektarowym zalewem to również największa miejscowość wypoczynkowa w Świętokrzyskiem.

#### Muzeum Zagłębia Staropolskiego

ul. Słoneczna 19, Sielcia

26-200 Końskie

tel. 690 900 873

[www.mtip.pl](http://www.mtip.pl)

czynne:

wt.–niedz. w godz. 9–12, 13–17



3



## Zabytkowy Zakład Hutniczy w Maleńcu

Zabytkowy zespół walcowni i gwoździarni ma już ponad 200-letnią historię. Został założony przez kasztelana łukowskiego Jacka Jezierskiego w 1784 roku. Do dziś zachowały się: cykl produkcyjny, walcowania blach oraz wytwarzania narzędzi gospodarczych, hale walcowni i szpadlarni z 1839 roku oraz unikatowe maszyny i koła wodne.

### Zabytkowy Zakład Hutniczy

Maleniec 54

26-242 Ruda Maleniecka

tel. 41 373 11 42

<http://maleniec.pl>

czynne: codz. w godz. 8–18





### Muzeum Etnograficzno- -Historyczne w Fałkowie

Muzeum prezentuje sztukę ludową, historię okolicy oraz warsztaty pracy dawnych rzemieślników, na przykład stolarza, cieśli, kowala i szewca. W jego zbiorach znajdują się przedmioty codziennego użytku sprzed lat, między innymi żelazka, kałamarze, maszyny do szycia, lampy naftowe, liczydła. Obok muzeum zobaczyć można zabudowania gospodarcze oraz maszyny rolnicze.

#### Muzeum Etnograficzno- -Historyczne

pl. Kościelny 15A  
26-260 Fałków  
tel. 44 787 35 44

czynne:  
po wcześniejszym uzgodnieniu  
telefonicznym



5

## Skałki Piekło pod Niektaniem

Rezerwat Skałki Piekło pod Niektaniem został utworzony w celu ochrony osobliwych form skał piaskowcowych powstałych przez erozję wietrzną. Skałki ciągną się przez około kilometr, przybierając różne kształty, na przykład grzybów, gzymsów, kominów, kazalnicy itp. Miejscami ich wysokość dochodzi nawet do 8 metrów. Do Skałek prowadzi niebieski pieszy szlak turystyczny.

### Centrum Informacji Turystycznej

ul. Partyzantów 1  
26-200 Końskie  
tel. 41 372 90 88  
[www.konskie.travel](http://www.konskie.travel)





### Rezerwat Gagaty Sołtykowskie

Rezerwat Gagaty Sołtykowskie utworzony został w celu ochrony odsłonięć skał dolnojurajskich zawierających ważne okazy mineralogiczne, paleontologiczne oraz różne formy syderytu. Jego nazwa pochodzi od występującej tu rzadkiej bitumicznej odmiany węgla brunatnego, tak zwanego gagatu. Obecnie pod specjalnie zbudowaną wiatą można podziwiać odkryte tu tropy dinozaurów, między innymi zauropoda.

#### Centrum Informacji Turystycznej

ul. Partyzantów 1  
26-200 Końskie  
tel. 41 372 90 88  
[www.konskie.travel](http://www.konskie.travel)



7

## Mur oporowy w Bobrzy

W Bobrzy na uwagę zasługują pozostałości zakładu wielkopieczowego z lat 1826–1831. Wybudowana wówczas huta miała być największą hutą żelaza w Królestwie Polskim. Do dziś zachowały się: mur oporowy o długości ponad 500 metrów i wysokości 15 metrów, pozostałości pieców hutniczych, hal fabrycznych, węgielni, części zespołu osiedla przyfabrycznego oraz młyna wodno-zbożowego.

### Punkt Informacji Turystycznej

(Gminna Biblioteka Publiczna)  
ul. Urzędnicza 8  
26-085 Miedziana Góra  
tel. 41 303 11 01  
[www.miedziana-gora.pl](http://www.miedziana-gora.pl)







## Pałac Henryka Sienkiewicza w Oblęgorku

W Oblęgorku mieści się posiadłość polskiego noblisty Henryka Sienkiewicza, którą pisarz otrzymał od społeczeństwa z okazji 25-lecia pracy literackiej. Obecnie w pałacu znajduje się jego muzeum biograficzne, a w nim między innymi: gabinet, salon, jadalnia, palarnia, sypialnia oraz liczne pamiątki po pisarzu i fotografie rodzinne. Całą posiadłość otacza piękny park.

### Pałac Henryka Sienkiewicza Oddział Muzeum Narodowego

al. Lipowa 24, Oblęgorek  
26-067 Strawczyn  
tel. 41 303 04 26, 664 384 069  
[www.sienkiewicz.mnki.pl](http://www.sienkiewicz.mnki.pl)  
czynne:  
wt. – niedz. w godz. 9–16



9

## Wystawa Kowalstwa Artystycznego „Stara Kuźnia” w Oblegorku

Muzeum Kowalstwa Artystycznego założone zostało w starej kuźni Antoniego Moćko, a obecnie prowadzone jest przez jego syna i wnuka. Prezentowane są tu eksponaty ukazujące dorobek artystyczny rodziny Moćków: zawiasy, okucia, kraty, narzędzia, świeczniki oraz wyroby artystyczne, jak krzyż na kamieniu czy replika relikwiarza Drzewa Krzyża Świętego.

**Wystawa Kowalstwa Artystycznego „Stara Kuźnia”**  
Oblegorek 116  
26-067 Strawczyn  
tel. 41 303 04 11  
czynne: codz. w godz. 8–17





## Pałac Tartów w Podzamczu Piekoszowskim

Kilkanaście kilometrów od Kielc w latach 1645–1650 wzniesiono, wzorowaną na kieleckim Pałacu Biskupów Krakowskich, rezydencję Jana Aleksandra Tarło. Budowlę zbudowano wg kieleckich wymiarów umieszczając w narożach sześcioboczne baszty oraz trzy wielkie okna na osi piętra. Obecnie pałac stanowi malowniczą i okazałą ruinę, a po okalającym go parku-ogrodzie oraz czasach świetności niewiele pozostało.

### **Pałac Tartów**

ul. Zamkowa  
Podzamcze Piekoszowskie  
26-065 Piekoszów





## Wzgórze Zamkowe – Kielce (Ośrodek Myśli Patriotycznej i Obywatelskiej oraz Institute of Design Kielce)

Ośrodek mieści się w budynku dawnego więzienia kieleckiego. Zwiedzający mogą w nim zobaczyć Multimedialną Wystawę Historyczną, a w podziemiach karczery i sale tematyczne poświęcone II wojnie światowej, historii więzienia, dziejom PRL-u. Na wprost Ośrodka swoje pracownie ma Institute of Design Kielce. Celem działania tej instytucji jest między innymi promocja designu i nowatorskich przedsięwzięć związanych z wzornictwem.

**Ośrodek Myśli Patriotycznej i Obywatelskiej**  
ul. Zamkowa 3, 25-009 Kielce  
tel. 41 367 68 01, [www.ompio.pl](http://www.ompio.pl)  
czynne: wt.–niedz. w godz. 10–18

**Institute of Design Kielce**  
ul. Zamkowa 3, 25-009 Kielce  
tel. 41 367 68 01 wew. 117  
galeria główna czynna:  
wt.–niedz. w godz. 11–17  
[www.idkielce.pl](http://www.idkielce.pl)





## Wzgórze Zamkowe w Kielcach – katedra i Muzeum Narodowe

W centrum Wzgórza Zamkowego zlokalizowane są dwa cenne obiekty: Pałac Biskupów Krakowskich (1637–1644), obecnie Muzeum Narodowe, oraz katedra pw. Wniebowzięcia NMP ufundowana w 1171 roku przez biskupa Gedeona. Pałac jest jednym z najlepiej zachowanych w Polsce obiektów architektonicznych z epoki Wazów. Prócz wnętrza podziwiać w nim można galerię malarstwa polskiego i europejskiej sztuki zdobniczej oraz piękny ogród włoski.

### **Pałac Biskupów Krakowskich Muzeum Narodowe**

pl. Zamkowy 1, Kielce  
tel. 41 344 40 15, 41 344 23 18, [www.mnki.pl](http://www.mnki.pl)  
czynne: wt. – niedz. w godz. 10–18

### **Katedra pw. Wniebowzięcia Najświętszej Marii Panny**

pl. Marii Panny 3, 25–013 Kielce  
tel. 41 344 63 07, 41 344 58 20  
[www.katedrakielce.pl](http://www.katedrakielce.pl)



13

## Centrum Geoedukacji na Wietrzni w Kielcach

Centrum Geoedukacji to wyjątkowy obiekt na Świętokrzyskim Szlaku Archeo-Geologicznym. Można zobaczyć w nim rekonstrukcję dna morza dewońskiego, spotkać się oko w oko z rybą pancerną oraz udać w niezwykłą podróż do wnętrza Ziemi za pomocą kapsuły symulatora 5D. Zaobserwowane w Centrum efekty procesów geologicznych można zobaczyć w naturze, ruszając ścieżką edukacyjną po Rezerwacie Wietrznia.

### Centrum Geoedukacji Rezerwat Wietrznia

rezerwacja tel. 41 36 76 800 wew. 25  
[www.centrum-geoedukacji.pl](http://www.centrum-geoedukacji.pl)

czynne:

15 IV–15 X wt.– pt. w godz. 10–17,

sob. – niedz. w godz. 12–18,

16 X–14 IV wt.– pt. w godz. 10–15,

sob. – niedz. w godz. 11–16;

wejście na Galerię Ziemi o każdej pełnej godzinie





## Kadzielnia i Podziemna Trasa Turystyczna w Kielcach

W utworzonym w miejscu dawnego kamieniołomu rezerwacie Kadzielnia ochronie podlegają liczne skamieniałości koralów, głowonogów, ryb pancernych oraz ramienionogów. Zobaczyć tu można różne przykłady zjawisk tektonicznych, mineralizacyjnych i krasowych. Przez połączone jaskinie: Odkrywców, Prochownia i Szczelina biegnie podziemna trasa turystyczna, a wśród malowniczych skał zlokalizowany jest amfiteatr.

### Speleoklub Świętokrzyski

tel. 695 213 381

[www.ssk.kielce.pl](http://www.ssk.kielce.pl)

czynne: wt. – pt. w godz. 10–15.30,  
sob. – niedz. w godz. 11–16.30

### Geopark Kielce

ul. Daleszycka 21, 25-202 Kielce

tel. 41 367 68 00

[www.geopark-kielce.pl](http://www.geopark-kielce.pl)



15

## Muzeum Lat Szkolnych Stefana Żeromskiego w Kielcach

Muzeum mieści się w kieleckim gimnazjum, do którego uczęszczał Stefan Żeromski. Ekspozycja obejmuje materiały biograficzne i literackie związane z dzieciństwem pisarza, latami nauki w Kielcach, twórczością pisarską oraz z działalnością społeczną i niepodległościową. Zobaczyć tu również można wizerunki członków rodziny, przyjaciół oraz młodzieńczych miłości Stefana Żeromskiego.

### Muzeum Lat Szkolnych Stefana Żeromskiego

ul. Jana Pawła II 5, 25-013 Kielce  
tel. 41 344 57 92  
[www.zeromski.mnki.pl](http://www.zeromski.mnki.pl)  
czynne: pon.–pt. w godz. 8–16,  
sob. nieczynne,  
niedz. w godz. 8–16,  
VI–VIII niedz. w godz. 10–18







## Muzeum Zabawek i Zabawy w Kielcach

Muzeum Zabawek i Zabawy to największe tego typu muzeum w Polsce. Jego najcenniejszą kolekcję stanowią zabawki historyczne, a najstarszym eksponatem jest niemiecka lalka woskowa pochodząca z końca XVIII wieku. Zobaczyć tu można między innymi XIX-wieczne ołowiane żołnierzyki, pokoiki dla lalek, polskie i zagraniczne klocki. Wielu gości urzeczonych jest też kolekcją zabawek z PRL-u.

### Muzeum Zabawek i Zabawy

pl. Wolności 2

25-367 Kielce

tel. 41 343 37 06

[www.muzeumzabawek.eu](http://www.muzeumzabawek.eu)

czynne: codz. oprócz pon.

31 III–31 X w godz. 9–17,

2 XI–30 III w godz. 8–16



17



## Muzeum Historii Kielc w Kielcach

Muzeum Historii Kielc od 2006 roku mieści się w zabytkowej kamienicy z połowy XIX wieku. Odwiedzający placówkę mogą zapoznać się z wystawą historyczną Z dziejów Kielc. Ekspozycje ułożono na niej chronologicznie, od czasów wczesnośrednio-wiecznych po współczesność i w grupach tematycznych takich jak „Kielce wojewódzkie”, „Na drodze do niepodległości”, „Kielce w II wojnie światowej”.

### Muzeum Historii Kielc

ul. św. Leonarda 4, 25-303 Kielce

tel. 41 340 55 20

[www.muzeumhistoriikielc.pl](http://www.muzeumhistoriikielc.pl)

czynne:

wt., czw., sob.–niedz. w godz. 9–16,

śr. i pt. w godz. 9–18,

w pon. nieczynne





## Rezerwat Karczówka w Kielcach

Rezerwat krajobrazowy Karczówka obejmuje najwyższe wzniesienie Pasma Kadzielniańskiego (336 m n.p.m.). Porastający je las mieszany kryje zespół klasztorny z XVII wieku oraz pozostałości po eksploatacji górniczej rud ołowiu prowadzonej tu w XV–XVII wieku. W przyklasztornym kościele na uwagę zasługuje kaplica św. Barbary z rzeźbą patronki górników wykonaną w 1644 roku z bryły galeny – rudy ołowiu.

### Rektorat kościoła

#### pw. Karola Boromeusza

pl. Karczówka Klasztor 1, 25-755 Kielce

tel. 41 243 61 03, 882 101 217

[www.karczowka.com](http://www.karczowka.com)



19

## Jaskinia Raj

Jaskinia Raj to najpiękniejsza jaskinia krasowa regionu. Specjalnie dla turystów udostępniona została 180-metrowa trasa, przy której wejściu odtworzono obozowisko rodziny neandertalskiej. W dalszej części zobaczyć można Komorę Wstępną, Komorę Złomisk oraz sale Kolumnową i Stalaktytową, w której światła lamp wydobywają z mroku tysiące stalaktytów, stalagmitów i stalagnatów.

### Jaskinia Raj

ul. Dobrzączka, 26-060 Chęciny

tel. 41 346 55 18

[www.jaskiniaraj.pl](http://www.jaskiniaraj.pl)

czynne: wt.–niedz.

15 I–IV w godz. 10–17,

V–VI w godz. 9–19,

VII–VIII w godz. 9–18,

IX–15 XI w godz. 10–17





## Centrum Neandertalczyka koto Chęciny

Tuż obok parkingu przy jaskini Raj zlokalizowane jest Centrum Neandertalczyka. Zobaczyć w nim można między innymi replikę mamuta naturalnych rozmiarów (6 m długości i 3,5 m wysokości), multimedialne prezentacje i filmy, repliki czaszek ludzi pierwotnych, hologram 3D czaszki neandertalczyka oraz inscenizację polowań i życia codziennego naszych przodków.

### Centrum Neandertalczyka

ul. Dobrzączka, 26-060 Chęciny

tel. 41 346 55 18

[www.jaskiniaraj.pl](http://www.jaskiniaraj.pl)

czynne: wt.–niedz.

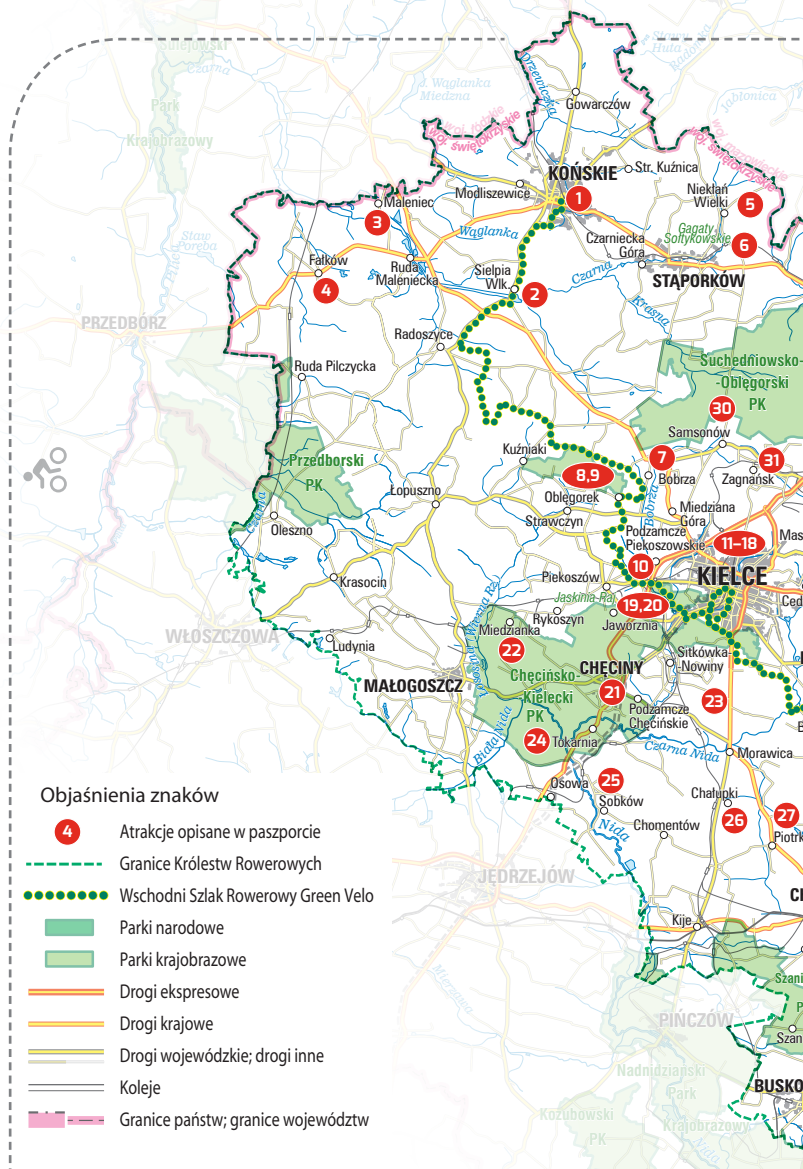
15 I–IV w godz. 10–17,

V–VI w godz. 9–19,

VII–VIII w godz. 9–18,

IX–15 XI w godz. 10–17





# Mapa Królestwa Góry Świętokrzyskie i okolica



## Chęciny

Chęciny to kameralne miasteczko, w którego panoramie króluje zamek gotycki z około 1295 roku, wzniesiony na wyniosłej górze. Spacerując po odrestaurowanym centrum, warto zwrócić uwagę na kościół parafialny z pierwszej połowy XIV wieku, klasztor Bernardynek, kościół i klasztor Franciszkanów ufundowany w 1368 roku, renesansowy budynek dawnej karczmy zwany Niemczówką z 1570 roku oraz późnorenesansową synagogę.

### Centrum Informacji Turystycznej i Historycznej Gminy Chęciny „Niemczówka”

ul. Małogoska 7, 26-060 Chęciny  
tel. 41 315 18 29 „Niemczówka”, 41 308 00 48 zamek  
[www.checiny.pl](http://www.checiny.pl), [www.zamekcheciny.pl](http://www.zamekcheciny.pl)  
czynne:  
„Niemczówka” IV–IX codz. w godz. 10–18, X–III  
pon.–sob. w godz. 9–17  
zamek IV–VIII codz. w godz. 9–19,  
IX–X codz. w godz. 9–18,  
XI–III w godz. 9–15







## Muzealna Izba Górnictwa Kruszcowego w Miedziance

Muzealna Izba Górnictwa Kruszcowego poświęcona jest historii górnictwa i hutnictwa regionu częcińskiego. Muzeum urządzone zostało na terenie dawnego budynku kopalni Bolesław. W dwóch salach ekspozycyjnych zwiedzający mogą zobaczyć między innymi liczne narzędzia, maszyny, kolekcję lamp górniczych, kolekcję minerałów z całego świata oraz zbiór monet i biżuterii stworzonej z miedzi częcińskiej.

### Muzealna Izba Górnictwa Kruszcowego

Miedzianka 1

26-060 Częciń

tel. 41 313 60 76, 784 377 444

[www.miedzianka.pl](http://www.miedzianka.pl)

czynne: pon. – pt.w godz. 10–18,

sob. w godz. 10–16



23

## Centrum Nauki i Zespół Pałacowo-Parkowy w Podzamczu Chęcińskim

Centrum Nauki to nowo powstały obiekt, gdzie młodzież i dzieci mogą przeprowadzać badania naukowe, poznając nauki przyrodnicze, fizykę i chemię. Ekspozyty interaktywne znajdują się zarówno wewnątrz, jak i na zewnątrz budynku w Ogrodzie Zdarzeń. Obok Centrum zobaczyć można pałac w stylu willi włoskiej z ogrodami i ozdobną bramą wjazdową w formie łuku triumfalnego wzniesioną według legendy na przywitanie króla Jana III Sobieskiego.

### **Centrum Nauki Leonardo da Vinci**

Podzamcze 45 k. Chęciny, 26-060 Chęciny  
tel. 609 290 121  
[www.cndavinci.pl](http://www.cndavinci.pl)  
czynne: wt. – niedz. 9–17

### **Zespół Pałacowo-Parkowy Regionalne Centrum Naukowo-Technologiczne**

Podzamcze 45 k. Chęciny, 26-060 Chęciny  
tel. 41 343 40 50  
[www.rcnt.pl](http://www.rcnt.pl)





Muzeum Wsi Kieleckiej  
(Park Etnograficzny  
w Tokarni)

Park Etnograficzny w Tokarni to główna ekspozycja Muzeum Wsi Kieleckiej. Na 65-hektarowym obszarze zgromadzone najciekawsze zabytki budownictwa drewnianego z Gór Świętokrzyskich, Wyżyny Krakowsko-Częstochowskiej, Wyżyny Sandomierskiej i Niecki Nidziańskiej. Działa tu również karczma serwująca tradycyjne potrawy oraz odbywa się wiele plenerowych imprez.

**Park Etnograficzny –  
Muzeum Wsi Kieleckiej**

Tokarnia 303, 26-060 Chęciny  
tel. 41 315 41 71, 515 458 649 (kasa)  
[www.mwk.com.pl](http://www.mwk.com.pl)  
czynny: XI–III wt. – niedz. w godz. 9–15,  
IV i X wt. – niedz. w godz. 9–17,  
V–VI pon. – niedz. w godz. 9–18,  
VII–VIII wt. – niedz. a w godz. 10–18,  
IX wt. – niedz. w godz. 9–18



25



## Zamek Rycerski w Sobkowie

Fortalicja w Sobkowie to ciekawy przykład zabezpieczenia XVI-wiecznej posiadłości szlacheckiej. Ze wzniesionego przez Stanisława Sobka w latach 1560–1570 kompleksu dworskiego do dziś zachowały się pozostałości murów, trzy baszty, ruiny pałacu oraz zabudowania gospodarcze. Obecnie znajdują się tu pokoje gościnne, restauracja, można też pojeździć konno i bryczkami oraz popływać gondolą po rzece Nidzie.

### Zamek Rycerski w Sobkowie

ul. Stanisława Sobka 15

28–305 Sobków

tel. 41 387 11 36, 509 301 601

[www.zameksobkow.eu](http://www.zameksobkow.eu)





## Ośrodek Tradycji Garncarstwa w Chałupkach

Chałupki to wioska słynąca z tradycji garncarskich sięgających połowy XVI wieku. Dzisiaj znajduje się tu ośrodek działający w zachowanym warsztacie jednego z garncarzy. Ma autentyczne wyposażenie do szykowania, mieszania gliny, toczenia naczyń na kole, suszenia, szkliwienia oraz zdobienia. Ośrodek warto odwiedzić podczas imprezy Chałupkowe Garncynki (koniec lipca).

### Ośrodek Tradycji Garncarstwa

ul. Ceramiczna 13, Chałupki

26-026 Morawica

tel. 41 311 87 02, 606 109 980

[www.morawica.pl/otg](http://www.morawica.pl/otg)

czynny: wt. – niedz. w godz. 10–16,  
w pon. po uzgodnieniu telefonicznym



27

## Sanktuarium Matki Bożej Loretańskiej w Piotrkowicach

Sanktuarium Matki Bożej Loretańskiej w Piotrkowicach to jedno z najstarszych sanktuariów w Polsce. Budowę murowanej świątyni ukończono w 1652 roku, a ponad wiek później bernardyni dobudowali do niej późnobarokową kaplicę z domkiem loretańskim, w którym ostatecznie znalazła się słynąca z łask figura Madonny z Dzieciątkiem z 1400 roku.

### Sanktuarium Matki Bożej Loretańskiej

Klasztor Karmelitów Bosych

ul. Kościelna 1, Piotrkowice

26-020 Chmielnik


tel. 41 354 90 09

[www.loreto.pl](http://www.loreto.pl)

zwiedzanie:

codz. w godz. 8.30–12 i 15–17.30





## Ośrodek Edukacyjno- -Muzealny „Świętokrzyski Sztetl” w Chmielniku

Chmielnik to małe miasteczko, w którym Polacy i Żydzi żyli obok siebie od stuleci. Można tu zwiedzić nowoczesny Ośrodek Edukacyjno-Muzealny „Świętokrzyski Sztetl”, mieszczący się w synagodze z XVIII wieku, gdzie znajduje się jedyna na świecie szklana bima, a także rynek oraz zabytkowe kościoły z XVIII i XVI wieku. W miasteczku można również spróbować tradycyjnych potraw żydowskich.

### Ośrodek Edukacyjno-Muzealny „Świętokrzyski Sztetl”

ul. Wspólna 13, 26-020 Chmielnik  
tel. 734 158 969

[www.swietokrzyskiszstetl.pl](http://www.swietokrzyskiszstetl.pl)  
czynne:

15 IV–15 X wt. – niedz. w godz. 9–17,  
15 X–15 IV w godz. 9–16



29



Mauzoleum Martyrologii  
Wsi Polskich w Michniowie

Mauzoleum Martyrologii Wsi Polskich w Michniowie symbolizuje 817 wsi polskich spacyfikowanych przez Niemców w czasie II wojny światowej. Powstało wokół mogiły, w której pochowane zostały 204 ofiary niemieckich żandarmów. Obecnie trwa rozbudowa mauzoleum, w przyszłości stanie tu nowoczesne centrum historyczne, w którym prezentowane będą ekspozycje nawiązujące do czasów II wojny światowej.

#### **Mauzoleum Martyrologii Wsi Polskich**

Michniów 38, 26-130 Suchedniów  
tel. 41 254 51 62

[www.mwk.com.pl](http://www.mwk.com.pl)

[www.martyrologiawspolskich.pl](http://www.martyrologiawspolskich.pl)

czynne:

X–IV pon. – pt. w godz. 8–16,

V–IX pon. – niedz. w godz. 8–16







## Ruiny huty żelaza „Józef” w Samsonowie

Ruiny huty żelaza są jednym z najciekawszych zabytków Staropolskiego Zagłębia Przemysłowego. W 1598 roku rodzina Caccich z Włoch zbudowała tu piec hutniczy. W 1778 roku wzniesiono nowy zakład, a w latach 1818–1823 zbudowano trzecią hutę. Do dziś zachowały się między innymi: wieża gichtociągowa, emaliernia, maszynownia, modelarnia i suszarnia, odlewnia, węgielnia, wielki piec oraz częściowo układ wodny ze zbiornikiem.

### Urząd Gminy w Zagnańsku

ul. Spacerowa 8  
26-050 Zagnańsk  
tel. 41 300 13 22  
[www.zagnansk.pl](http://www.zagnansk.pl)



31

## Dąb Bartek i rezerwat Zachęlmie w Zagnańsku

Gmina Zagnańsk skrywa w sobie dwa interesujące obiekty. Pierwszy z nich to dąb Bartek – najsłynniejszy pomnik przyrody w Polsce, którego wiek według różnych źródeł wynosi od 700 do 1000 lat. Drugi to rezerwat Zachęlmie utworzony na obszarze dawnego kamieniołomu dolomitu. Odkryto w nim tropy tetrapoda, które są niezaprzeczalnym dowodem na to, że pierwsze stworzenia poruszające się na czterech łapach wyszły na ląd z morza dużo wcześniej, niż sądzono, i to właśnie w tym miejscu.

[www.zagnansk.pl](http://www.zagnansk.pl)  
[www.szlakarcheogeo.pl](http://www.szlakarcheogeo.pl)





## Centrum Edukacyjne „Szklany Dom” i Dworek Stefana Żeromskiego w Ciekotach

U stóp Góry Radostowej, w miejscu, gdzie swoje dzieciństwo i młodość spędził Stefan Żeromski, w 2010 roku powstało Centrum Edukacyjne „Szklany Dom”. Składa się ono z dwóch obiektów: drewnianego dworku upamiętniającego życie i twórczość pisarza oraz Szklanego Domu spełniającego funkcję edukacyjno-kulturalną, w którym utworzono Pracownię Dziel i Piśmiennictwa o Pisarzu.

### Centrum Edukacyjne „Szklany Dom” i Dworek Stefana Żeromskiego

Ciekoty 76  
26-001 Masłów  
tel. 41 311 21 28  
[www.szklanydom.maslow.pl](http://www.szklanydom.maslow.pl)  
czynne:  
V–X wt. – sob. w godz. 10–17,  
niedz. i święta w godz. 11–17,  
XI–IV wt. – sob. w godz. 10–16



33

## Galeria Mineralów i Skamieniałości „Tajemnice Klejnotów” w Świętej Katarzynie

Galeria Mineralów i Skamieniałości to prywatna wystawa, na której zobaczyć można liczne okazy pochodzące zarówno z obszaru Gór Świętokrzyskich, Polski, jak i całego świata, takie jak największy kryształ górski w Polsce, kolekcję krzemienia pasiastego, kamieni szlachetnych oraz malachitu świętokrzyskiego. Ponadto działają tu szlifiernia oraz pracownia złotnicza.

### Galeria Mineralów i Skamieniałości „Tajemnice Klejnotów”

ul. Kielecka 20, Święta Katarzyna,  
26-010 Bodzentyn

tel. 41 311 21 16, 501 282 691  
[www.swkatarzyna-muzeum.pl](http://www.swkatarzyna-muzeum.pl)

czynne: V–X codz. w godz. 9–19,  
XI–IV pon.–sob. w godz. 9–17 (na żądanie),  
niedz. w godz. 11–16





## Park Rozrywki i Miniatur SABAT KRAJNO

Park Rozrywki SABAT KRAJNO to doskonałe miejsce na rodzinny wypad. Prócz typowego lunaparku, parku linowego, a zimą stacji narciarskiej, na szczególną uwagę zasługuje Aleja Miniatur „Wonderful World”. Tworzą ją miniatury najśłynniejszych budowli z całego świata, między innymi plac św. Piotra z bazyliką z Watykanu, Koloseum, Krzywa Wieża z Pizy, opera z Sydney, wieża Eiffla oraz wieże WTC.

### Aleja Miniatur „Wonderful World”

#### Park Rozrywki i Miniatur SABAT KRAJNO

Krajno-Zagórze 43C

26-008 Górnio

tel. 41 312 77 11,

505 505 654, 531 443 322

[www.sabatkrajno.pl](http://www.sabatkrajno.pl)

czynne: pon.–pt.w godz. 10–18,

sob.–niedz. w godz. 10–20



35

## Bodzentyn

Bodzentyn to miejscowość turystyczna położona w sercu Gór Świętokrzyskich. Zobaczyć w niej można kilka ciekawych zabytków. Są tu ruiny zamku, które wraz z murami obronnymi wznosił w 1365 roku biskup Florian z Mokrsk, oraz gotycki kościół z tryptykiem bodzentyńskim z początku XVI wieku autorstwa ucznia Wita Stwosza Marcina Czarnego i ołtarzem z 1546 roku namalowanym dla katedry wawelskiej. Na uwagę zasługuje również Zabytkowa Zagroda Czernikiewiczów z 1897 roku.

### Punkt Informacji Turystycznej

Rynek 11

26-010 Bodzentyn

tel. 693 690 333

[www.bodzentyn.pl](http://www.bodzentyn.pl)





## Baby Jagowo w Hucie Szklanej

Baby Jagowo powstało w 2012 roku przy ośrodku wypoczynkowym Jodłowy Dwór. Jest to park rekreacyjny przede wszystkim dla dzieci i młodzieży, w którym można spotkać się między innymi ze świętokrzyską czarownicą czy zbójem Madejem. Znajdują się tu chatka na kurzej stopce, domek Jasia i Małgosi, łódź Vikingów, tunel strachu oraz plac zabaw.

### **Baby Jagowo**

Huta Szklana 34  
26-004 Bieliny  
tel. 41 302 50 28,  
tel. 722 010 555, 660 438 417  
[www.babyjagowo.pl](http://www.babyjagowo.pl)



37



## Osada Średniowieczna w Hucie Szklanej

Pobyt w Osadzie Średniowiecznej to niepowtarzalna okazja, aby poczuć magię świętokrzyskich tradycji i legend. Znajduje się tu rekonstrukcja wioski z wczesnego średniowiecza skrywająca tradycyjne chizyny rzemieślników: garncarza, cieśli, zielarki, kowala oraz gospodyni słowiańskiej. Można również skorzystać z bogatej oferty warsztatów, gry terenowej oraz Izby Dobrego Smaku.

### Osada Średniowieczna

Huta Szklana 37, Bieliny  
tel. 41 260 81 56, 41 260 81 54  
w dni wolne i święta tel. 531 982 589  
[www.osadasredniowieczna.eu](http://www.osadasredniowieczna.eu)  
czynne:  
w sezonie połowa IV–X codz. w godz. 10–18







## Święty Krzyż i Muzeum Misyjne

Na Łysej Górze, w otoczeniu Puszczy Jodłowej, stoi klasztor pobenedyktynski, w którym przechowywane są relikwie Drzewa Krzyża Świętego. Roztacza się stąd również jeden z najpiękniejszych widoków na Góry Świętokrzyskie. Zwiedzając zespół klasztorny, należy zwrócić szczególną uwagę na kościół, kaplicę Oleśnickich, krużganki, kryptę Jeremiego Wiśniowieckiego oraz Muzeum Misyjne.

### **Klasztor Misjonarzy Oblatów Maryi Niepokalanej**

Święty Krzyż 1, 26-004 Bieliny,

gmina Nowa Słupia

tel. 41 317 82 79

[www.swietykrzyz.pl](http://www.swietykrzyz.pl)

czynne:

dni powszednie w godz. 9–17,

niedz. i święta w godz. 12.15–17



39

## Świętokrzyski Park Narodowy (gołoborze oraz Muzeum Przyrodnicze)

Góry Świętokrzyskie to najstarsze, obok Sudetów, góry w Polsce. Ich najwyższe pasmo – Łysogóry z Łysicą (612 m n.p.m) oraz część pasm Klonowskiego i Pokrzywiańskiego objęte są ochroną w ramach Świętokrzyskiego Parku Narodowego. Największą osobliwość gór stanowią gołoborza. Jedno z nich – na Świętym Krzyżu – można oglądać ze specjalnie wybudowanej platformy widokowej. Tuż obok klasztoru mieści się multimedialne Muzeum Przyrodnicze ŚPN.

### Muzeum Przyrodnicze Świętokrzyskiego Parku Narodowego

Święty Krzyż 1, 26-004 Bieliny,  
gmina Nowa Słupia  
tel. 41 317 70 87, 690 080 034  
[www.swietokrzyskipn.org.pl](http://www.swietokrzyskipn.org.pl)  
czynne:

IV–X codz. w godz. 9–16.15,  
XI–III wt.–niedz. w godz. 9–15.50





## Centrum Kulturowo- -Archeologiczne w Nowej Słupia

Centrum Kulturowo-Archeologiczne to przede wszystkim rekonstrukcja starożytnej osady z pierwszych wieków naszej ery. Wizyta w nim umożliwia zapoznanie się z wieloma antycznymi rzemiosłami, obrzędami i wierzeniami ludzi kultury przeworskiej. W sierpniu odbywają się tu Dymarki Świętokrzyskie, podczas których prezentowany jest proces wytopu żelaza w piecach dymarskich metodą sprzed 2000 lat.

### Centrum Kulturowo-Archeologiczne

ul. Świętokrzyska, 26-006 Nowa Słupia  
(obok Muzeum Starożytnego Hutnictwa  
Świętokrzyskiego)

tel. 41 317 76 04, 507 803 986

[www.dymarki.pl](http://www.dymarki.pl)

czynne:

V–X codz. w godz. 9–17



41



## Borków

Borków to niewielka miejscowość letniskowa leżąca w dolinie rzeki Belnianki. Znajduje się tu zalew o powierzchni 36 hektarów będący popularnym miejscem letniego wypoczynku. Piaszczysta plaża, urokliwe moło oraz wypożyczalnia sprzętu wodnego zachęcają do kąpieli i aktywnego spędzania wolnego czasu. W okolicy przebiega szereg szlaków turystycznych, działają gospodarstwa agroturystyczne, park linowy oraz ośrodki jazdy konnej.

### Lokalna Grupa Działania „Białe Ługi”

Trzemesna 27  
26-021 Daleszyce  
tel. 41 307 26 44  
[www.bialelugi.pl](http://www.bialelugi.pl)





## Raków i zalew Chańcza

Raków to miasteczko położone nad zalewem Chańcza, którego malownicze położenie i czysta woda sprzyjają aktywnemu wypoczynkowi i kąpiel. Już od początku swego istnienia związane było z arianizmem. Działały tu zbór ariański, drukarnia ariańska, a w latach 1602–1638 słynna Akademia Rakowska. W miasteczku warto zobaczyć późnobarokowy kościół parafialny Świętej Trójcy.

### Urząd Gminy w Rakowie

ul. Ogrodowa 1  
26-035 Raków  
tel. 41 353 50 18  
[www.rakow.pl](http://www.rakow.pl)



43

## Łągów

Łągów to miejscowość, w której na szczególną uwagę zasługuje kościół pw. św. Michała Archanioła z XV-wiecznym prezbiterium i XVI-wieczną nawą. Na północy-wschód od wyremontowanego rynku znajdują się Wąwóz Dule i Jaskinia Zbójcka pochodzenia jurajskiego. W jaskini, w której według legendy mieszkał zbój Madej, podziwiać można między innymi stalaktyty, stalagmity, kolumny i polewy naciekowe.

### Punkt Informacji Turystycznej

ul. Słupska 4  
26-025 Łągów  
tel. 41 307 46 03  
[www.lagowgmina.pl](http://www.lagowgmina.pl)





## Uzdrowisko Busko-Zdrój

Uzdrowisko Busko-Zdrój swoją sławę zawdzięcza bogatym zasobom wód siarczkowych i jodkowo-bromkowych. Stanowi centrum leczenia chorób układu krążenia, skóry i narządu ruchu. Świadczy też nowoczesne usługi typu wellness i spa. Busko-Zdrój to również miejscowość atrakcyjna turystycznie. Odwiedzających zachwycą w nim piękny park zdrojowy, zabytkowe sanatorium Marconi i drewniany kościół pw. św. Leonarda.

**Uzdrowisko Busko-Zdrój**  
ul. Rzewuskiego 1  
28-100 Busko-Zdrój  
tel. 41 370 32 00, 41 378 41 54  
[www.ubz.pl](http://www.ubz.pl)



45

## Muzeum Archeologiczne i Rezerwat Krzemionki

Rezerwat Krzemionki to najciekawszy zabytek archeologiczny Polski, a jednocześnie jeden z najcenniejszych na świecie zabytków pradziejowego górnictwa. Znajduje się tu kompleks prehistorycznych kopalń krzemienia pasiastego funkcjonujących w okresie neolitu i w początkach epoki brązu (3900–1600 p.n.e.). Turyści mogą je podziwiać, wędrując podziemną trasą o długości około 500 metrów.

### Muzeum Archeologiczne i Rezerwat Krzemionki

Sudół 135A, 27-400 Ostrowiec Świętokrzyski  
tel. 41 330 45 51, 669 970 499 (rezerwacja)

[www.krzemionki.pl](http://www.krzemionki.pl)  
czynne:

V–IX pon. – pt. w godz. 9–19,

sob.–niedz. w godz. 11–19,

XI–III wt.–niedz. w godz. 8–16,

IV i X codz. w godz. 9–17 (ostatnie wejście na godzinę przed zamknięciem)









---

Wydawca	Regionalna Organizacja Turystyczna Województwa Świętokrzyskiego Biuro Projektu ul. Ściegiennego 2, 25-033 Kielce tel. +48 41 361 80 57 e-mail: rot@swietokrzyskie.travel www.rot.swietokrzyskie.travel
Tekst	Sylwia Skuta
Zdjęcia	Archwium Urzędu Marszałkowskiego Województwa Świętokrzyskiego, Baby Jagowo, A. Cieślak, L. Dziedzic, Foto Media Art, Mauzoleum Martyrologi Wsi Polskich w Michniowie, Ośrodek Myśli Patriotycznej i Obywatelskiej w Kielcach i Institute of Design Kielce, K. Pęczalski, Przedsiębiorstwo Turystyczne „Łysogóry”, E. Siemońska, S. Skuta, M. Stępnik, L. Strączyński, M. Weber, Urząd Gminy i Miasta w Chęcinach
Opracowanie	EURO PILOT Sp. z o.o. ul. S. Konarskiego 3 01-355 Warszawa tel. +48 22 664 37 20, +48 22 664 50 91 www.europilot.com.pl
Redakcja	Dominika Borówka-Sitnik Jolanta Sieradzka-Kasprzak
Korekta tekstów	Małgorzata Kuśnierz
Mapy	Ewa Czajkowska Piotr Tarnawski
Skład, przygotowanie do druku	Ewa Chmielewska Karolina Zaręba



[www.greenvelo.pl](http://www.greenvelo.pl)

łańcuch atrakcji!



ROZWÓJ  
POLSKI WSCHODNIEJ  
NARODOWA STRATEGIA SPÓJNOŚCI

UNIA EUROPEJSKA  
EUROPEJSKI FUNDUSZ  
ROZWOJU REGIONALNEGO



Fundusze Europejskie – dla rozwoju Polski Wschodniej

Projekt współfinansowany ze środków Europejskiego Funduszu Rozwoju Regionalnego  
w ramach Programu Operacyjnego Rozwój Polski Wschodniej