

KRÓLESTWO

**Pogórze
Karpackie**

PASZPORT
turystyczny





Drogi ROWeRzySto

Zapraszamy Cię do podróży. Takiej, której się nie spodziewasz. Zapraszamy Cię do zachwycenia się Polską. Jej krajobrazem. Ludźmi. I kolorami jej różnorodności. Oczywiście, cała Polska to mogłoby być za dużo. Przygotowaliśmy więc dla Ciebie szczególną drogę. Wyjątkową, egzotyczną, mieniącą się tysiącem barw.

Wschodni Szlak Rowerowy Green Velo to najbardziej spektakularny projekt rowerowy, jaki do tej pory zrealizowano w Polsce. To niemal 2000 km specjalnie wytyczonej trasy, którą od początku do końca przygotowano po to, aby zaskakiwała i inspirowała. Aby dawała radość podróżowania i poznawania. Szlak wiedzie przez pięć województw wschodniej Polski. Poznanie każdego z nich z osobna już stanowi niezwykle doświadczenie, a poznanie ich wszystkich zdaje się być jak czytanie wspaniałej baśni.

Możesz zacząć, skąd chcesz. Możesz podróżować samodzielnie, z rodziną bądź z przyjaciółmi. Możesz jechać z północy na południe albo z południa na północ. Zacząć na krańcach owej trasy albo gdzieś w jej środku, wybierając, to co Cię fascynuje.

Green Velo pokazuje piękno Polski Wschodniej w najlepszym wydaniu. Z paletą barw, zapachów i smaków, których nie znajdziesz nigdzie indziej. Wyrusz zatem do tej Polski. Zasmakuj jej. I pozwól się oczarować.

PASZPORT

turystyczny



Twoje zdjęcie



KRÓLESTWO

**Pogórze
Karpackie**

imię i nazwisko

adres zamieszkania

data urodzenia

podpis





Regulamin

1. Paszport jest „drogowskazem” dla turystów podróżujących Wschodnim Szlakiem Rowerowym Green Velo i pozostałymi szlakami rowerowymi. Jego celem jest pokazanie miejsc i atrakcji Polski Wschodniej oraz zachęcenie do ich odwiedzenia w trakcie odbywanych wycieczek rowerowych.
2. Jeden paszport swym zasięgiem obejmuje jedno królestwo rowerowe. W sumie stanowią one serię 12 różnych paszportów po 12 królestwach rowerowych Polski Wschodniej.
3. Paszport może otrzymać każdy bez ograniczeń wiekowych i jest on wydawany bezpłatnie w punktach informacji turystycznej oraz w atrakcjach i obiektach turystycznych zlokalizowanych na obszarze Polski Wschodniej.
4. W paszporcie znajdują się opisy obiektów i miejsc turystycznych a pod każdym z nich miejsce na przybicie pamiątkowej pieczęci lub stempla okolicznościowego (ewentualnie wklejenia zdjęcia), które potwierdzają odwiedzenie wskazanej w paszporcie atrakcji.
5. Paszport ważny jest bezterminowo.
6. Paszport nie upoważnia do bezpłatnego wejścia do atrakcji.
7. Paszport można zachować jako pamiątkę z wakacji/pobytu w królestwach rowerowych Polski Wschodniej.

Życzymy miłych wrażeń!

Wschodni SzLaK RoWerOwY

GREEN VELO

2000 kilometrów i 2000 powodów, aby zostać na dłużej

Wschodni Szlak Rowerowy Green Velo to najdłuższy, spójnie oznakowany szlak rowerowy w Polsce. Biegnie on głównie asfaltowymi drogami publicznymi o niskim natężeniu ruchu pojazdów przez malownicze tereny Polski Wschodniej.

Na szlaku wydzielono 12 tak zwanych „królestw rowerowych” – atrakcyjnych regionów, w których warto zaplanować dłuższy pobyt. Paszport obejmuje swym zasięgiem jedno królestwo.

Oznakowanie szlaku Green Velo

Wschodni Szlak Rowerowy Green Velo na całej długości oznakowany jest metalowymi tabliczkami z kolorowym logo szlaku.



Dodatkowo wyznaczono kilkanaście tras łącznikowych, pozwalających na dojazd do węzłów komunikacyjnych i ważniejszych atrakcji turystycznych w pobliżu szlaku.

MOR-y (Miejsca Obsługi Rowerzystów)

oraz MPR-y (Miejsca Przyjazne Rowerzystom)

Wschodni Szlak Rowerowy Green Velo wyróżnia między innymi znajdująca się wzdłuż całej trasy infrastruktura rekreacyjna. Miejsca takie nazwane zostały MOR-ami, czyli Miejscami Obsługi Rowerzystów. Są one zlokalizowane przy atrakcjach turystycznych i ciekawych miejscowościach.

Uzupełnieniem MOR-ów jest system MPR-ów, czyli Miejsc Przyjaznych Rowerzystom, czyli: obiektów noclegowych, gastronomicznych, atrakcji turystycznych, centrów informacji turystycznej oraz innych obiektów, które w swojej ofercie mają usługi dla turystów. Można je wyszukać na portalu www.greenvelo.pl



Portal www.greenvelo.pl i aplikacja mobilna

Przed planowaną podróżą zapraszamy na stronę www.greenvelo.pl. To największy i najdokładniejszy przewodnik rowerowy po Polsce Wschodniej. Dzięki niemu będzie można poznać przebieg szlaku, a także system rekomendowanych tras wycieczkowych i szlaków rowerowych przebiegających w jego najbliższej okolicy. Portal pozwoli zaplanować wyprawę rowerową, wykorzystując intuicyjny planer wycieczek.

Niezbędne w podróży informacje znajdują się w dostępnej dla trzech platform (Android, iOS, Windows Phone) aplikacji mobilnej szlaku Green Velo. Najważniejsze informacje dostępne są w trybie offline. Aplikacja umożliwi zapisywanie na bieżąco przebiegu wyprawy rowerowej. Można też zaplanować przyszłe trasy poprzez wskazanie na mapie punktów, a system automatycznie wskaże najwygodniejszą drogę.

**10 000
kilometrów**

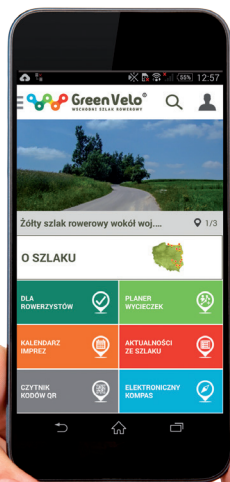
Tyle w przybliżeniu kilometrów oznakowanych szlaków rowerowych przecina lub przebiega w bezpośredniej bliskości szlaku Green Velo.

5 województw

warmińsko-mazurskie, podlaskie, lubelskie, podkarpackie i świętokrzyskie

5 parków narodowych

15 parków krajobrazowych





WSCHODNI SZLAK ROWEROWY GREEN VELO

- 1 Królestwo Rowerowe Nad Zalewem Wiślanym (woj. warmińsko-mazurskie)
- 2 Królestwo Rowerowe Warmia i okolice (woj. warmińsko-mazurskie)
- 3 Królestwo Rowerowe Północne Mazury (woj. warmińsko-mazurskie)
- 4 Królestwo Rowerowe Suwalszczyzna i Puszcza Augustowska (woj. podlaskie)
- 5 Królestwo Rowerowe Dolina Biebrzy i Narwi (woj. podlaskie)
- 6 Królestwo Rowerowe Puszcza Białowieska i Knyszyńska (woj. podlaskie)
- 7 Królestwo Rowerowe Dolina Bugu (woj. podlaskie i woj. lubelskie)
- 8 Królestwo Rowerowe Polesie (woj. lubelskie)
- 9 Królestwo Rowerowe Roztocze (woj. lubelskie i woj. podkarpackie)
- 10 Królestwo Rowerowe Pogórze Karpackie (woj. podkarpackie)
- 11 Królestwo Rowerowe Ziemia Sandomierska i Dolina Dolnego Sanu (woj. podkarpackie i woj. świętokrzyskie)
- 12 Królestwo Rowerowe Góry Świętokrzyskie i okolica (woj. świętokrzyskie)



Spis atrakcji

1.	Arboretum w Bolestraszcach.....	8
2.	Fort San Rideau w Bolestraszcach.....	9
3.	Fort Werner w Żurawicy.....	10
4.	Fort Duńkowiczki	11
5.	Jarosław.....	12
6.	Stare Miasto w Przemyślu.....	13
7.	Zamek Kazimierzowski w Przemyślu	14
8.	Muzeum Narodowe Ziemi Przemyskiej w Przemyślu.....	15
9.	Muzeum Historii Miasta Przemyśla	16
10.	Kopiec Tatarski w Przemyślu	17
11.	Fort Salis Soglio w Siedliskach	18
12.	Zespół dworski w Medyce	19
13.	Zamek w Krasieczynie	20
14.	Bazylika w Kalwarii Pałacowskiej.....	21
15.	Cerkiew obronna w Posadzie Rybotyckiej.....	22
16.	Zamek w Dubiecku	23
17.	Cerkiew w Piątkowej.....	24
18.	Cerkiew w Uluczu.....	25
19.	Park Krajobrazowy Pogórza Przemyskiego	26
20.	Mrzygód.....	27
	Mapa Królestwa Pogórze Karpackie	28
21.	Muzeum Budownictwa Ludowego w Sanoku.....	30
22.	Zamek w Sanoku.....	31
23.	Drewniany kościół w Haczowie	32
24.	Drewniany kościół w Bliznem	33
25.	Kolejka wąskotorowa Pogórzanin z Przeworska do Dynowa	34
26.	Ruiny zamku Kmitów w Dąbrówce Starzeńskiej.....	35

27.	Pałac w Nozdrzcu	36
28.	Drewniany kościół w Bachórzcu	37
29.	Tężnie solankowe w Sołonce	38
30.	Pałac w Boguchwale	39
31.	Pałac w Tyczynie	40
32.	Błazowa	41
33.	Sanktuarium w Borku Starym	42
34.	Kościół św. Magdaleny w Malawie	43
35.	Stare Miasto w Rzeszowie	44
36.	Podziemna Trasa Turystyczna w Rzeszowie	45
37.	Muzeum Dobranocek w Rzeszowie	46
38.	Tunel schronowy w Stępinie-Cieszynie	47
39.	Zespół pałacowo-parkowy w Łańcucie	48
40.	Stajnie i wozownia w Łańcucie	49
41.	Synagoga w Łańcucie	50
42.	Zagroda Garncarska w Medyni Głogowskiej	51
43.	Skansen w Markowej	52
44.	Pałac Dzieduszyckich w Zarzeczcu	53
45.	Pruchnik	54

1

Arboretum w Bolestraszycach

Położone nieopodal Przemyśla arboretum zachwyca odwiedzających kolekcją rzadkich i chronionych roślin. Spacerując alejkami, można odnaleźć wiele gatunków rzadkich roślin czy starych odmian drzew owocowych. Kładki pozwalają zachwycać się stawami, na których zaobserwować można interesujące rośliny wodne. Część arboretum obejmuje historyczne założenia parku i dworu, w którym niegdyś tworzył wybitny malarz Piotr Małachowski.

Arboretum i Zakład Fizjografii w Bolestraszycach

37-700 Przemyśl, skr. poczt. 471

tel. 16 671 64 25

www.bolestraszyce.com

20 IV–31 X otwarte codz.

w dniach roboczych w godz. 9–18,
w sob.–niedz. i święta w godz. 10–18





Fort San Rideau w Bolestraszyczach

Nazwa Fortu XIII San Rideau oznacza dosłownie „fort osłony Sanu”. Silnie uzbrojony fort typu jednostkowego, mogący bronić zarówno z bliska, jak i z daleka, wchodził w skład pierścienia Twierdzy Przemyśl. Jest to największy fort spośród wszystkich obiektów Twierdzy Przemyśl. Obecnie, mimo znacznych zniszczeń, można podziwiać ogrom budowli i z zachowaniem ostrożności zwiedzać podziemia, które kryją wiele tajemnic dla miłośników militariów.

GPS: N 49.821617 E 22.861137
www.visit.przemysl.pl





Fort Werner w Żurawicy

Artyleryjski Fort XII Werner wzniesiono w latach 1882–1886. Jego nazwa pochodzi od imienia pierwszego komendanta Twierdzy Przemyśl. Do dnia dzisiejszego fort, który w latach świetności mieścił załogę w liczbie 6 oficerów i 310 żołnierzy, zachował się w bardzo dobrym stanie. W 2010 roku obiekt udostępniono zwiedzającym. Turyści mogą podziwiać prawie niezniszczone koszary szyjowe, schrony amunicyjne i pogotowia.

GPS: N 49.8229 E 22.8151

Fort XII Werner

ul. Forteczna 20

37-710 Żurawica koło Przemyśla

tel. 668 227 760

www.fortwerner.pl





Fort Duńkowiczki

Artyleryjski Fort XI Duńkowiczki to dwuwałowy pancerny obiekt, położony na wzgórzu we wsi, od której wziął swą nazwę. Wzniesiono go około 1886 roku, po czym gruntownie zmodernizowano. Fort ma konstrukcję betonowo-murowano-ziemną. W 1915 roku został wysadzony w powietrze, jednak znaczna jego część zachowała się do czasów współczesnych. Choć obiekt znajduje się w rękach prywatnych, jego fragmenty udostępnione są zwiedzającym.

GPS: N 49.845129 E 22.787434



Jarostaw

Miasto, położone na skrzyżowaniu szlaków kupieckich, przez wieki stanowiło liczący się ośrodek handlu i rzemiosła. O dostatniej przeszłości miasta przypominają piękne, bogato zdobione kamienice Starego Miasta, w tym renesansowa kamienica Orsettich. Do perełek architektury Jarostawia należą również opactwo Benedyktynek, cerkiew pw. Przemienienia Pańskiego oraz zespół kościelno-klasztorny Dominikanów.

Centrum Kultury i Promocji w Jarostawiu

ul. Rynek 5
37-500 Jarostaw
tel. 16 732 53 91
www.ckip.jarostaw.pl





Stare Miasto w Przemyślu

Okres dostatku oraz spokoju od działań zbrojnych przypadł w Przemyślu na wieki XVI i XVII. Właśnie w tym czasie powstały najpiękniejsze zabytki, które podziwiać można w mieście po dziś dzień. Rzeka San oddziela nowoczesny Przemyśl od pięknej Starówki, położonej na prawym brzegu. Na uwagę zasługują szczególnie plac rynkowy na planie zbliżonym do kwadratu oraz trzy jego pierzeje tworzone przez kamienice o charakterystycznym trzytraktowym układzie wnętrz.

Centrum Informacji Turystycznej

ul. Grodzka 1, 37-700 Przemyśl
tel. 16 675 21 63
visit.przemysl.pl
czynne cały rok pon.–pt. 9–17,
IV–X sob.–niedz. 10–18,
pozostałe miesiące sob. 10–14,
niedz. nieczynne



7

Zamek Kazimierzowski w Przemyślu

Renesansowy Zamek Kazimierzowski w Przemyślu wznosi się na liczącym 270 metrów Wzgórzu Zamkowym. Jego historia sięga 1340 roku, kiedy za panowania Kazimierza Wielkiego wzniesiono tu gotycką budowlę. Do czasów współczesnych przetrwała z niej jedynie brama wjazdowa. Sam zamek uległ zniszczeniu i licznym przebudowom w kolejnych epokach. Dziś odrestaurowany obiekt otwarty jest dla zwiedzających. Stanowi także miejsce licznych imprez kulturalnych.

Przemyskie Centrum Kultury i Nauki „Zamek”

Aleje XXV Polskiej Drużyny Strzeleckiej 1,
37-700 Przemyśl
tel. 690 992 525 (przewodnik zamkowy)
www.kultura.przemysl.pl
czynne codz. 10–18





Muzeum Narodowe Ziemi Przemyskiej w Przemyślu

Zbiory Muzeum Narodowego Ziemi Przemyskiej kolekcjonowane są już od ponad 100 lat. Samo muzeum wielokrotnie zmieniało siedzibę, by w 2008 roku zajęć wnętrza okazałego nowego gmachu. W jego kolekcji znajduje się ponad 200 000 eksponatów. Na szczególną uwagę zasługują zgromadzone tu judaika oraz dzieła sztuki sakralnej polskiej i ukraińskiej, opowiadające barwną, wielokulturową historię ziemi przemyskiej.

pl. płk. Berka Joselewicza 1
37-700 Przemyśl
tel. 16 679 30 00
muzeum.przemysl.pl/mnzp
czynne:
wt. i pt. 9.30–16.30,
śr. i czw. 9–15,
sob. 9–16,
niedz. 11–15



9



Muzeum Historii Miasta Przemysła

Salę wystawową muzeum mieszczą się w przyrynkowej kamienicy. Na zwiedzających czeka tu między innymi Wielka Izba – reprezentacyjne pomieszczenie odtworzone na wzór wnętrz charakterystycznych dla XVI i XVII-wiecznych domów mieszczańskich. Dawne sprzęty, meble i ozdoby oglądać można również w Gabinetcie Pana Domu, Salonie Biedermeierowskim czy Pokoju Stołowym. Zwiedzanie muzeum to prawdziwy spacer przez epoki i style.

Rynek 9, 37-700 Przemysł
tel. 16 678 65 01
www.muzeum.przemysl.pl/rynek
czynne:
wt. i pt. 10.30–17.30,
śr. 10–14,
czw. 9–15,
sob. 9–16,
niedz. 11–15





Kopiec Tatarski w Przemyślu

Kopiec Tatarski sięga 352 metrów i stanowi część Zniesienia górującego nad Przemyślem, a nazwanego tak dla upamiętnienia pokonania (zniesienia) w tym miejscu sił tatarskich. Sam kopiec przed wiekami stanowił prawdopodobnie miejsce kultu bogów słowiańskich, w tym Swarozycza. W późniejszych czasach usypanie kopca przypisywano Tatarom, którzy rzekomo mieli pochować w nim poległego podczas walki chana.

www.visit.przemysl.pl



11



Fort Salis Soglio w Siedliskach

Nazwany na cześć generała broni i budowniczego Twierdzy Przemyśl, Daniela Salis Soglio, Fort I był obiektem artyleryjskim. Prócz bogatego uzbrojenia wybudowany w latach 1882–1886 kompleks miał zewnętrzne i wewnętrzne oświetlenie gazowe, ogrzewanie oraz dwa zespoły toalet dla żołnierzy, jak również łączność telefoniczną z innymi fortami. Do dnia dzisiejszego znaczna jego część zachowała się w bardzo dobrym stanie.

www.visit.przemysl.pl





Zespół dworski w Medyce

www.medyka.itl.pl

Do najpiękniejszych atrakcji Medyki, niewielkiej, lecz bogatej w zabytki miejscowości, należy zespół dworski. W jego skład wchodzi dom gościnny, liczący 50 hektarów park z drugiej połowy XVI wieku oraz majdan gospodarczy. Dom wzniesiono na wyspie, zgodnie z projektem Michała Gwalberta Pawlikowskiego. W jego bliskim sąsiedztwie rośnie wiele pomnikowych drzew, między innymi platany, orzechy czarne i dęby czerwone. Co ciekawe w okolicy zachował się także mur dawnej... ananasarni.



13



Zamek w Krasieczynie

Budowę zamku w Krasieczynie rozpoczął pod koniec XVI wieku kasztelan przemyski Stanisław Krasicki. Zespół obronno-pałacowy wzniesiony został na planie prostokąta i otoczony murem z czterema narożnymi basztami. Kolejne przebudowy nie zatępiły wyraźnego renesansowego stylu zamku. Za prawdziwie unikatowe uważane są widoczne z dziedzińca malowidła ścienne, tak zwane sgraffito, przedstawiające między innymi sceny myśliwskie.

Zamek w Krasieczynie

37-741 Krasieczyn 179

tel. 16 671 83 21

www.krasieczyn.com.pl

IV–X wejścia o każdej pełnej godz.
między 9 a 16, poza sezonem
zwiedzanie po umówieniu





Bazylika w Kalwarii Pałacowskiej

Fundatorem położonego na wzgórzu klasztoru Franciszkanów był kasztelan lwowski Andrzej M. Fredro. W czasach, gdy zabudowania te były drewniane, otoczono je pięcioboczną fortecą bastionową. W 1776 roku drewnianą świątynię zastąpił barokowy kościół pw. Znalezienia Krzyża Świętego, który w prawie niezmienionej formie przetrwał do dziś. Sanktuarium słynie jako miejsce kultu cudownego obrazu Matki Bożej Kalwaryjskiej.

Bazylika w Kalwarii Pałacowskiej

37-743 Kalwaria Pałacowska 40
tel. 16 671 95 44
www.kalwariapałacowska.pl



15

Cerkiew obronna w Posadzie Rybotyckiej

Cerkiew św. Onufrego to murowana świątynia obronna uznawana za najstarszy tego typu obiekt na ziemiach polskich. Jej prezbiterium z gotyckimi szczytami powstało na przełomie XIV i XV wieku. W grubych kamiennych murach znajdują się otwory strzelnicze. Także z XV wieku pochodzi wieża wieńcząca nawę. W XX wieku podczas remontu odkryto na wewnętrznych ścianach cerkwi wyjątkową XVI-wieczną polichromię w typie bizantyjskim.

www.posada-rybotycka.pl





Zamek w Dubiecku

Zamek został wzniesiony w połowie XVI wieku przez Stanisława Stadnickiego, a następnie przeszedł w ręce Krasickich. Tu w 1735 roku na świat przyszedł i spędził dzieciństwo Ignacy Krasicki. Z wielokrotnie przebudowywanego zamku zachowały się fragmenty murów, piwnic i dwa pomieszczenia parterowe. Współcześnie gruntownie odrestaurowany obiekt mieści hotel i restaurację. Otaczają go niewielka fosa, staw i park z pomnikowymi drzewami.

Zamek w Dubiecku

ul. Zamkowa 1
37-750 Dubiecko
tel. 16 651 10 58
www.zamek.dubiecko.com



Cerkiew w Piątkowej

Cerkiew św. Dymitra wzniesiono z drewna. Świątynia ma konstrukcję trójdzielną zrębową. Kryta jest gontem. Okala ją wydatny okap wsparty na murowanych słupach. Choć data nad głównym wejściem wspomina rok 1732, to cechy architektoniczne wskazują na wcześniejszą budowę. Trójdzielna cerkiew kopułowa jest niezwykle rzadka w tej części Polski, zaś sama Piątkowa znajduje się na Szlaku Architektury Dawnej.

Biurowo Informacji Turystycznej Urząd Gminy w Dubiecku

ul. Przemyska 10
37-750 Dubiecko, pok. 1
tel. 668 003 152
www.dubiecko.pl
czynne:
pon.–pt. 8–15,
dodatkowo VI–VIII w Urzędzie Stanu Cywilnego
w godz. 10–12





Cerkiew w Uluczu

Otoczona starodrzewiem cerkiew Wniebowstąpienia Pańskiego wznosi się na wzgórzu Dębnik. Powstała w połowie XVII wieku i, co ciekawe, bez użycia pił. Świątynia ma konstrukcję zrębową trójdzielną, na kamiennym podmurowaniu. Prezbiterium nakryte jest pięciopłatowym dachem, zaś nawę zamyka kopuła na ośmiobocznym bębnie. We wnętrzu prócz zachowanej polichromii podziwiać można kolekcję ikon.

Oddział terenowy Muzeum Budownictwa Ludowego w Sanoku

tel. 13 493 01 77

www.skansen.mblsanok.pl

Klucz wydawany jest zwiedzającym przez Dorotę Demkowicz, pracownika muzeum, przy wjeździe do Ulucza od strony Dobrej (Ulucz 16).



Park Krajobrazowy Pogórza Przemyskiego

To czwarty pod względem wielkości park krajobrazowy Polski. W niewysokim krajobrazie pogórza wyróżnia się malowniczy przełom Sanu. Obszar parku porastają drzewostany jodłowo-bukowe oraz buczyny. W wilgotnych dolinach rzek i potoków napotyka się łągi. Bogaty świat zwierząt reprezentują między innymi gatunki rzadkie i chronione, jak orzeł przedni, ryś i żbik. Najcenniejsze przyrodniczo fragmenty parku chronione są w ramach dziewięciu rezerwatów.

**Zespół Parków Krajobrazowych
w Przemyślu**
ul. Kościuszki 2
37-700 Przemyśl
tel. 16 670 39 69
www.zpkprzemysl.pl





Mrzygłód

Położony nad Sanem Mrzygłód przed wiekami stanowił lokalny ośrodek rzemiosła, handlu i załadunku na statki soli z Gór Słonnych. Dziś na uwagę zwiedzających zasługują układ przestrzenny, który oddaje w miniaturze porządek średniowiecznego miasta, oraz oryginalna drewniana zabudowa wokół Rynku. Zachowały się tu także niewielkie kłozy, czyli domy modlitwy chasydów, oraz grekokatolicka cerkiew.

Centrum Informacji Turystycznej w Sanoku

ul. Rynek 14

tel. 13 463 60 60, 13 464 45 33

www.gminasanok.pl













KRÓLESTWO ROWEROWE

ZIEMIA SANDOMIERSKA I DOLINA DOLNEGO SANU

Mapa Królestwa Pogórze Karpackie

Objaśnienia znaków

-  Atrakcje opisane w paszporcie
-  Granice Królestw Rowerowych
-  Wschodni Szlak Rowerowy Green Velo
-  Parki narodowe
-  Parki krajobrazowe
-  Drogi ekspresowe
-  Drogi krajowe
-  Drogi wojewódzkie; drogi inne
-  Koleje
-  Granice państw; granice województw



21

Muzeum Budownictwa Ludowego w Sanoku

Muzeum obejmuje największy pod względem liczby obiektów skansen w Polsce. Rozpościerający się na powierzchni 38 hektarów Park Etnograficzny ukazuje bogatą kulturę regionu wschodniej części polskich Karpat z Podkarpaciem. Pośród przeszło 100 budynków drewnianych, z czego najstarsze pochodzą nawet z XVII wieku, odwiedzający mają okazję zobaczyć zajazd, młyn wodny, kuźnię, a także cerkwie – bojkowską i łemkowską.

Muzeum Budownictwa Ludowego w Sanoku
ul. Rybickiego 3,
38-500 Sanok
tel. 13 493 01 77
www.skansen.mblsanok.pl





Zamek w Sanoku

Pierwsze wzmianki o grodzie położonym nad Sanem pochodzą z XII wieku. Lata świetności wznoszącego się na wzgórzu zamku przypadają na okres rządów królowej Bony. Współcześnie zamkowe mury mieszczą zbiory Muzeum Historycznego. Na wystawach prezentowane są wspaniałe kolekcje ikon i przedmiotów liturgii prawosławnej, malarstwo Zdzisława Beksińskiego oraz zbiór unikatowej ceramiki pokuckiej z rejonu Karpat Wschodnich.

Zamek w Sanoku

ul. Zamkowa 2, 38-500 Sanok

tel. 13 463 06 09

www.muzeum.sanok.pl

czynne:

20 IV–20 X pon. 8–12,

wt.–niedz. 9–17,

21 X–19 IV pon. 8–12,

wt.–śr. 9–17, czw.–niedz. 9–15



23

Drewniany kościół w Haczowie

Wybudowana u schyłku XIV wieku świątynia w Haczowie to największy drewniany kościół w stylu gotyckim w skali Europy. Ma konstrukcję zrębową. O jego wyjątkowości, prócz rozmiarów i wieku, decyduje również monumentalna polichromia figuralna z 1494 roku zdobiąca ściany wnętrza. Uwagę zwiedzających zwrócić powinna także niezwykle cenna pieta – cudowna figura Matki Boskiej Bolesnej, datowana na 1400 rok.

36-213 Haczów 605
tel. 13 439 10 12
www.parafiahaczow.booo.pl
Dla osób indywidualnych
czynne 8–16





Drewniany kościół w Bliznem

Ocieniony starodrzewiem kościół pw. Wszystkich Świętych położony jest na niewielkim wzniesieniu. Drewniana świątynia powstała prawdopodobnie w XV wieku, zaś w wieku XVII powiększona została o wieżę. Kościół o konstrukcji zrębowej, z przylegającą doń dzwonnica, kryty jest gontem. Okazałe wnętrze zachwyca XVI-wieczną polichromią, w tym malowidłami na północnej ścianie prezbiterium przedstawiającymi mękę Pańską.

36-221 Blizne 436
tel. 13 430 56 95
zwiedzanie:
IV–X pon.–pt. 9–17,
sob. 10–16, niedz. 12–15,
poza sezonem tylko po wcześniejszym umówieniu się



25

Kolejka wąskotorowa Pogórzanin z Przeworska do Dynowa

Budowa Przeworskiej Kolei Dojazdowej przypadła na lata 1900–1904. Jej celem był przewóz płodów rolnych i materiałów budowlanych. Do składu kursującego po przeszło 46-kilometrowej linii szybko dołączyły wagony osobowe, a w 1913 roku skorzystało z kolei 110 000 pasażerów! Także dziś można przejechać się zabytkową kolejką. Do słynnych odcinków należą ponad 600-metrowy tunel w Szklarach oraz dwa mosty stalowe nad rzeką Mleczka.

Powiatowy Zarząd Dróg
ul. Słowackiego 17, 37-200 Przeworsk
tel. 16 648 97 24, 782 040 402

**Stowarzyszenie Miłośników
Przeworskiej Kolei Wąskotorowej**
ul. Lubomirskich 14, 37-200 Przeworsk
www.pogorzanin.pl
Przejazdy turystyczne
VI–VIII głównie w sob. i niedz.





Ruiny zamku Kmitów w Dąbrówce Starzeńskiej

www.gminadynow.pl

Okolone rozległym, wiekowym i nieco dzikim parkiem ruiny to pozostałość pochodzącego z XV wieku zamku Kmitów. Kolejni właściciele przebudowali obiekt, nadając mu obronny charakter. W późniejszych wiekach zamek przechodził z rąk do rąk, a jego dzieje były burzliwe. Przebywali tu przywódcy powstania styczniowego, okupanci niemieccy, a po II wojnie światowej budowla została wysadzona przez żołnierzy UPA.






Pałac w Nozdrzcu

W miejscu, gdzie dziś wznoszą się mury pałacu, stał przed wiekami ufortyfikowany zamek. Pałac zbudowany został dopiero w pierwszej połowie XIX wieku. W czasie I i II wojny światowej znacząco ucierpiał, jednak w 2011 roku został gruntownie odrestaurowany. Późnoklasycyistyczny dwukondygnacyjny budynek wieńczy skarpe, która zbiega do Sanu. W otaczającym pałac parku znajdują się niewielka kapliczka i oficyna.

www.gminadynow.pl





Drewniany kościół w Bachórzcu

www.dubiecko.pl

Modrzewiowy kościół wzniesiono w Bachórzcu w drugiej połowie XVIII wieku z fundacji ówczesnego właściciela okolicznych dóbr. Wybudowana w stylu podkarpackiego baroku świątynia w XIX wieku zyskała neobarokowe dekoracje wnętrza. Po zniszczeniach wojennych odzyskała blask w 2000 roku. Kościół jest trójnawowy z korpusem w kształcie prostokąta. Obok niego wznosi się parawanowa dzwonnica z 1905 roku.



29



Tężnie solankowe w Sołonce

Położona na Pogórze Dynowskim wieś Sołonka słynie z wód solankowych. Eksploatację tych złóż prowadzono już w wieku XVI. Do dziś zachowały się studnia solankowa z 1596 roku oraz szereg urządzeń wydobywczych, które oglądać można w Muzeum Regionalnym. Współcześnie na studni utworzono kaskady solne o charakterze zdrowym. Z myślą o przybywających stworzono także pieszy szlak solankowy.

Tężnie solankowe w Sołonce

Czynne codz. przez całą dobę
(teren oświetlony i monitorowany).
Pompy tężni i fontanna pracują
w godz. 10–21.
Wstęp wolny.





Pałac w Boguchwale

Zespół pałacowo-parkowy w Boguchwale został wzniesiony na polecenie księcia Teodora Konstantego Lubomirskiego w 1728 roku. Późnobarokowa rezydencja powstała na planie wydłużonego prostokąta. Tworzyły go trzy piętrowe pawilony nakryte mansardowym dachem i połączone parterowymi łącznikami. Po pożarze w XVIII wieku obiekt stracił pierwotny wygląd, jednak przeprowadzone w XX wieku remonty przywróciły mu urodę.

Pałac w Boguchwale

Boguchwała
ul. Tkaczowa 146
tel. 17 871 44 21
www.liceum.boguchwala.pl
Wstęp na teren przypałacowy
nieograniczony i bezpłatny.
Zwiedzanie wewnątrz po umówieniu.





Pałac w Tyczynie

Pałac Wodzickich został wzniesiony w roku 1869 w miejscu poprzednich rezydencji Pileckich i Branickich. W kolejnych latach dobudowano doń pawilon i dołączono do elewacji detale w stylu neogotyckim. W otoczeniu znajdowały się także folwark i gorzelnia. Położoną na wzniesieniu rezydencję do dziś otacza park, do którego wiedzie brama od ul. Grunwaldzkiej. Odtwarzający naturalny krajobraz park zawiera około 1500 drzew i krzewów.

Pałac w Tyczynie

ul. Grunwaldzka 25, Tyczyn
tel. 17 221 92 21

www.zs-tyczyn.szkoły.itl.pl

Wstęp na teren ogrodu
nieograniczony i bezpłatny.

Zwiedzanie wnętrza po umówieniu.





Białowa

Będąc w Białowej, warto zwiedzić kościół parafialny pw. św. Marcina. Świątynię wybudowaną w latach 1896–1900 zaprojektował słynny architekt Jana Sas Zubrzycki, który otrzymał zań złoty medal na Wystawie Krajowej we Lwowie. Architektura kościoła jest odbiciem dążeń twórcy do projektowania w stylu przejściowym i dążenia do tak zwanych form narodowych. W monumentalnej bryle nietrudno rozpoznać połączenie stylu romańskiego z gotykiem.

Urząd Miejski w Białowej

pl. Jana Pawła II 1
36-030 Białowa
tel. 17 229 71 19
www.bialowa.itl.pl



33

Sanktuarium w Borku Starym

Sanktuarium wznosi się na wzgórzu zwanym popularnie „Jasną Górą Różańcową”. Budowę obecnego barokowego kościoła rozpoczęto w 1684 roku, jednak jak głosi łaciński napis na kamiennej tablicy na ścianie prezbiterium, „to miejsce jest sławne z powodu Matki Boskiej i cudów od roku 1418”. Od wieków pieczę nad obrazem sprawują dominikanie. Znajduje się on w ołtarzu głównym, a po obu jego stronach stoją figury świętych z zakonu dominikanów.

Klasztor oo. Dominikanów

Borek Stary 426

36-020 Tyczyn

tel. 17 230 20 61

www.sanktuariapolskie.info





Kościół św. Magdaleny w Malawie

www.gmina-krasne.un.pl

Historia Malawy sięga XIV wieku. Na południe od tej wiekowej miejscowości rozciąga się pasmo Marii Magdaleny, na którego najwyższym wzniesieniu, zwanym Kopcem, znajduje się kościół pw. św. Marii Magdaleny. Świątynia stanęła w roku 1713 na miejscu dwóch poprzednich. Na Kopiec warto się wybrać nie tylko ze względu na sakralny zabytek, lecz także na wspaniałą panoramę okolic. Można podziwiać stąd między innymi Wilcze, Suchą Górę i Bardo.





Stare Miasto w Rzeszowie

Nie bez znaczenia dla wyglądu Starówki w Rzeszowie był pożar, który w połowie XIX wieku strawił miasto. Odbudowa zbiegła się z rozkwitem nowoczesnego budownictwa, do którego twórców należeli Tekielski, Emilewicz i Holzer. Centralnym punktem Starówki jest Rynek z ratuszem, bogato zdobionym w stylu neogotyckim i neorenesansowym. Zabytkowe kamienice stoją także wokół reprezentacyjnych ulic Grunwaldzkiej i 3 Maja.

**Punkt Informacji Turystycznej
w Podziemnej Trasie
Turystycznej**

Rynek 26, Rzeszów
tel. 17 875 47 74
www.rzeszow.pl





Podziemna Trasa Turystyczna w Rzeszowie

Koncepcja adaptacji podziemi rzeszowskiej Starówki na podziemną atrakcję turystyczną powstała w latach 80. XX wieku. Jednak niezbędne prace górnicze ruszyły dopiero w 2000 roku. Od tego czasu drążono łącznikowe korytarze, remontowano poszczególne kamienice i wyrobiska piwniczne, przebudowano płytę Rynku. Obecnie turyści mogą zwiedzać podziemną trasę, która liczy blisko 370 metrów długości i prowadzi przez 25 piwnic datowanych na XIV–XVIII wiek.

Podziemna Trasa Turystyczna w Rzeszowie

Rynek 26, 35-064 Rzeszów

tel. 17 875 47 74

www.trasa-podziemna.erzeszow.pl

czynne:

V–IX wt.–pt. 10–19,

w weekendy i dni świąteczne 11–18.

X–IV wt.–pt. 10–18,

w weekendy i dni świąteczne 11–17



37

Muzeum Dobranoczek w Rzeszowie

Wbrew pozorom Muzeum Dobranoczek to atrakcja nie tylko dla najmłodszych. Dla ich rodziców, a nawet dziadków stanowi prawdziwą podróż w czasie. Podczas niej przypomną sobie, jak będąc dziećmi, niecierpliwie czekali na wieczorynkę i ulubionych bohaterów – Reksia, Misia Uszatka czy Plastusia. W kolekcji nie zabrakło oryginalnych lalek z filmów wytwórni Se-Ma-For, folii-kadrów z kreskówek, szkiców, dekoracji czy emisyjnych pacynek.

Muzeum Dobranoczek ze zbiorów Wojciecha Jamy

ul. A. Mickiewicza 13, 35-064 Rzeszów
tel. 17 748 36 51

www.muzeumdobranoczek.com.pl

czynne: wt.–pt. 9–17,

sob.–niedz. 10–18,

pon. nieczynne, w okresie wakacji i ferii zimowych czynne także w pon.

Rezerwacja

tel. 17 748 36 51, 17 852 57 15





Tunel schronowy w Stępinie-Cieszynie

Naziemny schron kolejowy stanowił element kwatery Hitlera Anlage Süd. Kompleks, w którego skład wchodził, wybudowany został przez organizację Todt w roku 1941. Schron zabezpieczono przed atakiem chemicznym systemem śluz oraz urządzeń napowietrzających i filtrujących. Nadano mu łukowaty kształt dla ochrony przed bombowcami. 27 sierpnia 1941 roku doszło tu do spotkania Hitlera z Benito Mussolinim.

tel. 880 061 040
www.schronkolejowy.pl
www.fryszak.pl
 czynne:
 V–IX wt.–sob. 11–18,
 niedz. 10–18,
 X tylko w niedz. 11–17



39

Zespół pałacowo-parkowy w Łańcucie

Zachowany do dziś zamek wybudowany został przez Stanisława Lubomirskiego w roku 1642. Wówczas była to rezydencja typu palazzo in fortezza z wieżami narożnymi i fortyfikacjami. W drugiej połowie XVIII wieku Izabela z Czartoryskich Lubomirska przekształciła zamek w zespół pałacowo-parkowy. Współcześnie arystokratyczna budowla mieści pełne przepychu wnętrza, umeblowane i udekorowane zgodnie z modą z XVII–XIX wieku. Pałac otacza piękny park ze storczykarnią.

ul. Zamkowa 1, 37-100 Łańcut
www.zamek-lancut.pl, tel. 17 225 20 08-10

czynne:

Oranżeria i Sztuka Cerkiewna: wt.–niedz. II–XI

Zamek: II–XI pon. 12–16, wt.–pt. 9–16

II–V, X–XI, sob. 9–16, niedz. 9–17,

VI–IX sob.–niedz. 10–18

Storczykarnia:

II–V, X–XI wt.–sob. 10–18, niedz. 11–19,

VI–IX wt.–pt. 10–18, sob., niedz. 11–19,

XII–I wt.–niedz. 10–16





Stajnie i wozownia w Łańcutcie

Równie wyjątkowe zbiory co w zamkowych wnętrzach oglądać można w innej części łańcuckiego zespołu pałacowo-parkowego – w neobarokowych stajniach i modernistycznej wozowni. Do dziś w stajniach zachowała się oryginalna część dla koni wierzchowych, szorownia galowa i hol. Szorownia gromadzi kolekcję uprzęży produkcji paryskich (m.in. Hermes i Duprey) oraz wiedeńskich firm. Wozownia słynie z bezcennego zbioru pojazdów konnych.

tel. 17 225 20 08-10 wew.124

www.zamek-lancut.pl

czynne:

Stajnie i wozownia codz.

II–XI, II–XI pon. 13–17, wt.–pt. 10–17,

II–V i X–XI sob. 10–17, niedz. 10–18,

VI–IX sob., niedz. 11–19



41

Synagoga w Łańcucie

Synagoga wzniesiona została w roku 1761 w miejscu dawnej bożnicy. Budowę sfinansował Stanisław Lubomirski, nakazując jednak, by nie była zdobniejsza i wyższa od kościoła i otaczającej jej zabudowy. Restaurację zniszczonej podczas wojny synagogi zainicjował dr Władysław Balicki. Dziś świątynia zachwyca polichromiami, bimą i wystawą judaików. Barokowy budynek składa się z Sali Modlitewnej, Sali Lubelskiej, przedsionka i babińca.

**Budynkiem zarządza Fundacja
Ochrony Dziedzictwa
Żydowskiego**

Zwiedzanie możliwe po umówieniu
telefonicznym (tel. 22 436 60 00)
www.jewish.org.pl





Zagroda Garncarska w Medyni Głogowskiej

Około 20 kilometrów od Rzeszowa znajduje się miejscowość, która słynie z garncarskich tradycji przekazywanych z pokolenia na pokolenie. Do największych atrakcji Medyni Głogowskiej należy Zagroda Garncarska, czyli muzeum pod gołym niebem, obejmujące XIX-wieczne budynki wraz z wyposażeniem z epoki. Można obejrzeć tu warsztat dawnego garncarza i samemu spróbować sił w niełatwej sztuce toczenia naczyń na kole czy wypalania ceramiki.

W sezonie wakacyjnym:
tel. 17 226 23 23 (biuro Gminnego Ośrodka
Kultury i Rekreacji w Czarnej),
tel. 17 772 68 66 (Zagroda Garncarska)
www.zagrodagarncarska.pl
czynne wt.–pt. 9–13, sob.–niedz. 13–17,
dla grup zorganizowanych wt.–pt. 9–16



43

Skansen w Markowej

Znajdujący się w Markowej skansen-zagroda to społeczne muzeum budownictwa ludowego. Najważniejszym obiektem skansenu jest XIX-wieczna chałupa kmiecia – typowy w tych stronach drewniany dom kryty strzechą, o dachu wspartym na słupach i bielonym zrębie ułożonym w tak zwany rybi ogon. Na zwiedzających czeka również stodoła mieszcząca ekspozycję starych maszyn rolniczych, wiatrak, kuźnia oraz olejarnia.

Centrum Kultury Gminy Markowa

tel. 17 226 53 46

www.skansen-markowa.pl

czynne: 1 IV–30 XI wt.–pt. 8–15,

sob. 10–16,

niedz. 13–18





Pałac Dzieduszyckich w Zarzeczcu

W 1817 roku rozpoczęto prace, w wyniku których w Zarzeczcu wzniesiono pałac, oranżerię, stajnie i inne budynki folwarczne i administracyjne. Pałac prezentował się nadzwyczaj bogato – elewację zdobiły ornamenty w stylu antycznym, zaś od strony południowej bryłę wieńczyła imponująca baszta z kolumnadą. Obecnie mury pałacu mieszczą Muzeum Dzieduszyckich, które może pochwalić się elementami wyposażenia pochodzącymi z oryginalnego wystroju.

Muzeum Dzieduszyckich w Zarzeczcu

37-205 Zarzeczcu 1

tel. 16 640 15 14

www.muzeum-jaroslaw.pl

czynne:

pon.–pt. 9–15,

sob. i niedz. po umówieniu telefonicznym

(tel. 16 621 54 37),

V–IX pon.–pt. 9–15,

sob. i niedz. 13–17



45



Pruchnik

Każdy, kto jest ciekaw wyglądu i atmosfery XIX-wiecznych miasteczek galicyjskich, powinien odwiedzić Pruchnik. Ta niewielka, położona w spokojnej okolicy miejscowość zachowała oryginalny układ przestrzenny, którego historia sięga zapewne czasów lokacji miasta. Do dnia dzisiejszego przetrwało tu wiele tradycyjnych budynków – domów drewnianych z podcieniami oraz chat kurnych, które skupiły się wokół Rynku i przy sąsiednich ulicach.

www.gminappruchnik.pl







Wydawca	Regionalna Organizacja Turystyczna Województwa Świętokrzyskiego Biuro Projektu ul. Ściegiennego 2, 25-033 Kielce tel. +48 41 361 80 57 e-mail: rot@swietokrzyskie.travel www.rot.swietokrzyskie.travel
Tekst	Dominika Borówka-Sitnik
Zdjęcia	Archiwum Muzeum-Zamku w Łąncucie, D. Armata, H. Baran, P. Fabijański, Foto Media Art, Muzeum Dobranocek w Rzeszowie, Muzeum Historii Miasta Przemysła Oddział Muzeum Narodowego Ziemi Przemyskiej, K. Pęczalski, M. Piękoś, Powiatowy Zarząd Dróg w Przeworsku, Urząd Gminy w Jasienicy Rosielnej, Urząd Gminy Medyka, Urząd Miasta Błażowa, Urząd Miejski w Tycynie, I. Zawadzka
Opracowanie	EURO PILOT Sp. z o.o. ul. S. Konarskiego 3 01-355 Warszawa tel. +48 22 664 37 20, +48 22 664 50 91 www.europilot.com.pl
Redakcja	Dominika Borówka-Sitnik Jolanta Sieradzka-Kasprzak
Korekta tekstów	Małgorzata Kuśnierz
Mapy	Ewa Czajkowska Piotr Tarnawski
Skład, przygotowanie do druku	Ewa Chmielewska Karolina Zaręba



www.greenvelo.pl

łańcuch atrakcji!



ROZWÓJ
POLSKI WSCHODNIEJ
NARODOWA STRATEGIA SPÓJNOŚCI

UNIA EUROPEJSKA
EUROPEJSKI FUNDUSZ
ROZWOJU REGIONALNEGO



Fundusze Europejskie – dla rozwoju Polski Wschodniej

Projekt współfinansowany ze środków Europejskiego Funduszu Rozwoju Regionalnego
w ramach Programu Operacyjnego Rozwój Polski Wschodniej