

KRÓLESTWO

Dolina Bugu

PASZPORT
turystyczny





Drogi **ROWeRzySto**

Zapraszamy Cię do podróży. Takiej, której się nie spodziewasz. Zapraszamy Cię do zachwycenia się Polską. Jej krajobrazem. Ludźmi. I kolorami jej różnorodności. Oczywiście, cała Polska to mogłoby być za dużo. Przygotowaliśmy więc dla Ciebie szczególną drogę. Wyjątkową, egzotyczną, mieniącą się tysiącem barw.

Wschodni Szlak Rowerowy Green Velo to najbardziej spektakularny projekt rowerowy, jaki do tej pory zrealizowano w Polsce. To niemal 2000 km specjalnie wytyczonej trasy, którą od początku do końca przygotowano po to, aby zaskakiwała i inspirowała. Aby dawała radość podróżowania i poznawania. Szlak wiedzie przez pięć województw wschodniej Polski. Poznanie każdego z nich z osobna już stanowi niezwykle doświadczenie, a poznanie ich wszystkich zdaje się być jak czytanie wspaniałej baśni.

Możesz zacząć, skąd chcesz. Możesz podróżować samodzielnie, z rodziną bądź z przyjaciółmi. Możesz jechać z północy na południe albo z południa na północ. Zacząć na krańcach owej trasy albo gdzieś w jej środku, wybierając, to co Cię fascynuje.

Green Velo pokazuje piękno Polski Wschodniej w najlepszym wydaniu. Z paletą barw, zapachów i smaków, których nie znajdziesz nigdzie indziej. Wyrusz zatem do tej Polski. Zasmakuj jej. I pozwól się oczarować.

PASZPORT

turystyczny



Twoje zdjęcie



KRÓLESTWO
Dolina Bugu

imię i nazwisko

adres zamieszkania

data urodzenia

podpis





Regulamin

1. Paszport jest „drogowskazem” dla turystów podróżujących Wschodnim Szlakiem Rowerowym Green Velo i pozostałymi szlakami rowerowymi. Jego celem jest pokazanie miejsc i atrakcji Polski Wschodniej oraz zachęcenie do ich odwiedzenia w trakcie odbywanych wycieczek rowerowych.
2. Jeden paszport swym zasięgiem obejmuje jedno królestwo rowerowe. W sumie stanowią one serię 12 różnych paszportów po 12 królestwach rowerowych Polski Wschodniej.
3. Paszport może otrzymać każdy bez ograniczeń wiekowych i jest on wydawany bezpłatnie w punktach informacji turystycznej oraz w atrakcjach i obiektach turystycznych zlokalizowanych na obszarze Polski Wschodniej.
4. W paszporcie znajdują się opisy obiektów i miejsc turystycznych a pod każdym z nich miejsce na przybicie pamiątkowej pieczęci lub stempla okolicznościowego (ewentualnie wklejenia zdjęcia), które potwierdzają odwiedzenie wskazanej w paszporcie atrakcji.
5. Paszport ważny jest bezterminowo.
6. Paszport nie upoważnia do bezpłatnego wejścia do atrakcji.
7. Paszport można zachować jako pamiątkę z wakacji/pobytu w królestwach rowerowych Polski Wschodniej.

Życzymy miłych wrażeń!

Wschodni SzLaK RoWerOwY

GREEN VELO

2000 kilometrów i 2000 powodów, aby zostać na dłużej

Wschodni Szlak Rowerowy Green Velo to najdłuższy, spójnie oznakowany szlak rowerowy w Polsce. Biegnie on głównie asfaltowymi drogami publicznymi o niskim natężeniu ruchu pojazdów przez malownicze tereny Polski Wschodniej.

Na szlaku wydzielono 12 tak zwanych „królestw rowerowych” – atrakcyjnych regionów, w których warto zaplanować dłuższy pobyt. Paszport obejmuje swym zasięgiem jedno królestwo.

Oznakowanie szlaku Green Velo

Wschodni Szlak Rowerowy Green Velo na całej długości oznakowany jest metalowymi tabliczkami z kolorowym logo szlaku.



Dodatkowo wyznaczono kilkanaście tras łącznikowych, pozwalających na dojazd do węzłów komunikacyjnych i ważniejszych atrakcji turystycznych w pobliżu szlaku.

MOR-y (Miejsca Obsługi Rowerzystów)

oraz MPR-y (Miejsca Przyjazne Rowerzystom)

Wschodni Szlak Rowerowy Green Velo wyróżnia między innymi znajdująca się wzdłuż całej trasy infrastruktura rekreacyjna. Miejsca takie nazwane zostały MOR-ami, czyli Miejscami Obsługi Rowerzystów. Są one zlokalizowane przy atrakcjach turystycznych i ciekawych miejscowościach.

Uzupełnieniem MOR-ów jest system MPR-ów, czyli Miejsc Przyjaznych Rowerzystom, czyli: obiektów noclegowych, gastronomicznych, atrakcji turystycznych, centrów informacji turystycznej oraz innych obiektów, które w swojej ofercie mają usługi dla turystów. Można je wyszukać na portalu www.greenvelo.pl



Portal www.greenvelo.pl i aplikacja mobilna

Przed planowaną podróżą zapraszamy na stronę www.greenvelo.pl. To największy i najdokładniejszy przewodnik rowerowy po Polsce Wschodniej. Dzięki niemu będzie można poznać przebieg szlaku, a także system rekomendowanych tras wycieczkowych i szlaków rowerowych przebiegających w jego najbliższej okolicy. Portal pozwoli zaplanować wyprawę rowerową, wykorzystując intuicyjny planer wycieczek.

Niezbędne w podróży informacje znajdują się w dostępnej dla trzech platform (Android, iOS, Windows Phone) aplikacji mobilnej szlaku Green Velo. Najważniejsze informacje dostępne są w trybie offline. Aplikacja umożliwia zapisywanie na bieżąco przebiegu wyprawy rowerowej. Można też zaplanować przyszłe trasy poprzez wskazanie na mapie punktów, a system automatycznie wskaże najwygodniejszą drogę.

**10 000
kilometrów**

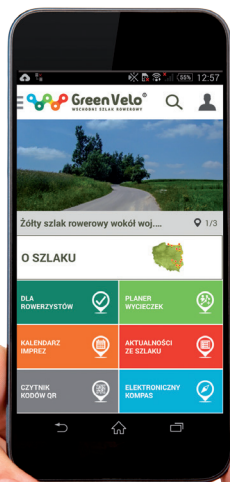
Tyle w przybliżeniu kilometrów oznakowanych szlaków rowerowych przecina lub przebiega w bezpośredniej bliskości szlaku Green Velo.

5 województw

warmińsko-mazurskie, podlaskie, lubelskie, podkarpackie i świętokrzyskie

5 parków narodowych

15 parków krajobrazowych





WSCHODNI SZLAK ROWEROWY GREEN VELO

- 1 Królestwo Rowerowe Nad Zalewem Wiślanym (woj. warmińsko-mazurskie)
- 2 Królestwo Rowerowe Warmia i okolice (woj. warmińsko-mazurskie)
- 3 Królestwo Rowerowe Północne Mazury (woj. warmińsko-mazurskie)
- 4 Królestwo Rowerowe Suwalszczyzna i Puszcza Augustowska (woj. podlaskie)
- 5 Królestwo Rowerowe Dolina Biebrzy i Narwi (woj. podlaskie)
- 6 Królestwo Rowerowe Puszcza Białowieska i Knyszyńska (woj. podlaskie)
- 7 Królestwo Rowerowe Dolina Bugu (woj. podlaskie i woj. lubelskie)
- 8 Królestwo Rowerowe Polesie (woj. lubelskie)
- 9 Królestwo Rowerowe Roztocze (woj. lubelskie i woj. podkarpackie)
- 10 Królestwo Rowerowe Pogórze Karpackie (woj. podkarpackie)
- 11 Królestwo Rowerowe Ziemia Sandomierska i Dolina Dolnego Sanu (woj. podkarpackie i woj. świętokrzyskie)
- 12 Królestwo Rowerowe Góry Świętokrzyskie i okolica (woj. świętokrzyskie)



Spis atrakcji

1.	Ziołowy Zakątek w Korycinach – Podlaski Ogród Botaniczny.....	8
2.	Góra Zamkowa w Drohiczynie.....	9
3.	Nadbużański Park Historyczno-Kulturowy „Bug – Pogranicze Kultur i Religii” – Muzeum Kajakarstwa i Wystawa Starych Motocykli.....	10
4.	Rejsy statkiem i gondolą po rzece Bug, przeprawy promowe.....	11
5.	Splywy kajakowe rzeką Bug	12
6.	Pracownia i Galeria Rzeźby „Cichy Bug” w Drohiczynie.....	13
7.	Dawny zespół klasztorny misjonarzy w Siemiatyczach	14
8.	Dawna synagoga żydowska w Siemiatyczach.....	15
9.	Dawny dom talmudyczny siemiatyckiej gminy żydowskiej	16
10.	Kościół pw. Wniebowzięcia Najświętszej Marii Panny w Siemiatyczach	17
11.	Cerkiew pw. świętych Apostołów Piotra i Pawła w Siemiatyczach	18
12.	Święta Góra Grabarka	19
13.	Most kolejowy w Olendrach.....	20
14.	Park linowy w Wólce Nadbużnej.....	21
15.	Cerkiew pw. Ikony Matki Bożej Wszystkich Strapionych Radość w Koterce	22
16.	Mielnik – Góra Zamkowa.....	23
17.	Ośrodek Dziejów Ziemi Mielnickiej	24
18.	Park linowy Extreme w Mielniku	25
19.	Odkrywkowa kopalnia kredy w Mielniku.....	26
20.	Szlak nadbużańskich grodzisk.....	27
	Mapa Królestwa Dolina Buga.....	28
21.	Rezerwat Góra Uszeście	30
22.	Zespół dworca kolejowego wraz z wieżą ciśnieni w Nurcu Stacji	31

23.	Góra Prowały – Góra Bazyłka	32
24.	Rezerwat Siemiony – dawny park dworski i skupisko dębów	33
25.	Milejczyce	34
26.	Stadnina Koni Arabskich w Wygodzie koło Janowa Podlaskiego	35
27.	Kościół kolegiacki Świętej Trójcy w Janowie Podlaskim	36
28.	Pensjonat w zespole zabytkowych obiektów w Zaborku	37
29.	Sanktuarium maryjne w Leśnej Podlaskiej	38
30.	Zespół zamkowo-parkowy Radziwiłłów w Białej Podlaskiej	39
31.	Muzeum Południowego Podlasia w Białej Podlaskiej	40
32.	Kościół św. Anny w Białej Podlaskiej	41
33.	Kościół Trójcy Świętej – dawna cerkiew unicka w Rokitnie	42
34.	Klasycystyczny zespół pałacowo-parkowy w Cieleśnicy	43
35.	Sanktuarium Błogosławionych Męczenników Podlaskich w Pratulinie	44
36.	Kościół św. Jerzego w Krzyczewie	45
37.	Park Krajobrazowy Podlaski Przełom Bugu z Rezerwatem Szwajcaria Podlaska	46
38.	Neple	47
39.	Terespol	48
40.	Forty twierdzy brzeskiej	49
41.	Mizar tatarski w Kolonii Zastawek	50
42.	Sanktuarium neounickie św. Nikity w Kostomłotach	51
43.	Sanktuarium maryjne, kaplica zamkowa i placencja w Kodniu	52
44.	Prawosławny monaster z sanktuarium św. Onufrego w Jabłecznej	53
45.	Sławatycze	54

1

Ziołowy Zakątek w Korycinach – Podlaski Ogród Botaniczny


Gospodarstwo agroturystyczne znane z kultywowania obrzędów i tradycji zielarskich regionu. Utworzono tu Starą Zielarnię, Ośrodek Edukacji Przyrodniczej oraz Podlaski Ogród Ziołowy, w którym można zobaczyć około 900 gatunków i odmian roślin użytkowych. W 2011 roku ogród uzyskał status ogrodu botanicznego.

Ziołowy Zakątek

Koryciny 73b
17-315 Grodzisk
tel. 85 656 86 68, 512 127 069
www.ziolowyzakatek.pl

Podlaski Ogród Ziołowy
Ośrodek Edukacji Przyrodniczej
tel. 85 656 86 69





Góra Zamkowa w Drohiczyń

Obowiązkowy punkt zwiedzania – miasta, pierwszej stolicy województwa. Niegdyś grodzisko, dziś miejsce, z którego roztacza się wyjątkowy widok na zakole Bugu. Po zamku, który wznosił się tu przed wiekami, pozostała nazwa ulicy – Zamkowa. Na szczycie góry znajduje się obelisk postawiony w 1928 roku, w 10. rocznicę odzyskania niepodległości.

Góra Zamkowa
ul. Zamkowa
17-312 Drohiczyń



3

Nadbużański Park Historyczno-Kulturowy „Bug – Pogranicze Kultur i Religii” – Muzeum Kajakarstwa i Wystawa Starych Motocykli

W Parku oprócz zbiorów z dziedziny etnografii, malarstwa i rzeźby można podziwiać stare kajaki i ich wyposażenie w jednym tego typu w Polsce Muzeum Kajakarstwa. Znajdujący się obok budynek Starej Gminy mieści zaś kolekcję starych motocykli oraz wystawę tablic rejestracyjnych z całego świata.

Plac muzealny znajduje się
na ulicy Kopernika 9

Miejsko-Gminny Ośrodek Kultury w Drohiczynie

ul. J.I. Kraszewskiego 13

17-312 Drohiczyn

tel. 85 655 70 69

www.kultura-drohiczyn.pl





Rejsy statkiem i gondolą po rzece Bug, przeprawy promowe

Bug to najdłuższa rzeka województwa podlaskiego. Jej przekraczanie ułatwiają trzy przeprawy promowe: Mielnik – Zabuze, Niemirów – Gnojno oraz Drohiczyn – Bużyska. Natomiast podziwiać ją można dzięki odradzającej się żegludze pasażerskiej. Na podlaskim odcinku Bugu kursują statki, łodzie oraz gondole, zwłaszcza w rejonie Drohiczyzna i Mielnika.

**Punkt Informacji Turystycznej
Gminny Ośrodek Kultury, Sportu i Rekreacji Ośrodek
Dziejów Ziemi Mielnickiej**
ul. Brzeska 71, 17-307 Mielnik
tel. 85 657 71 00, www.goksir.mielnik.com.pl

**Punkt Informacji Turystycznej
Miejsko-Gminny Ośrodek Kultury**
ul. J.J. Kraszewskiego 13, 17-312 Drohiczyn
tel. 85 655 70 69, www.kultura-drohiczyn.pl



5

Spytawy kajakowe rzeką Bug

Graniczna, dziko płynąca rzeka Bug o wartkim nurcie, z licznymi zakolami i meandrami zapewnia miłe wrażenia podczas podróży kajakiem. Najlepiej płynie się Podlaskim Przełomem Bugu, najciekawszą trasą spływów, od Niemirowa, przez zabytkowy Mielnik, do Drohiczyzna, pierwszej stolicy województwa.

**Punkt Informacji Turystycznej
Gminny Ośrodek Kultury, Sportu i Rekreacji
Ośrodek Dziejów Ziemi Mielnickiej**
ul. Brzeska 71, 17-307 Mielnik
tel. 85 657 71 00, www.goksir.mielnik.com.pl

**Punkt Informacji Turystycznej
Miejsko-Gminny Ośrodek Kultury**
ul. J.I. Kraszewskiego 13, 17-312 Drohiczyzn
tel. 85 655 70 69, www.kultura-drohiczyn.pl





Pracownia i Galeria Rzeźby „Cichy Bug” w Drohiczynie

Autorska galeria rzeźby Andrzeja Antoniewicza znajdująca się w Domu Gościnnym położonym w malowniczej części Drohiczyna, 500 metrów od rzeki Bug. Prezentuje jednostkowe, unikatowe, ręcznie wykonane prace z drewna – figurki, płaskorzeźby oraz wyroby użytkowe.

Pracownia i Galeria Rzeźby „Cichy Bug”
 ul. Piłsudskiego 20
 17-312 Drohiczyn
 tel. 85 655 70 17, 606 801 733, 506 058 213
www.cichybug.pl



7

Dawny zespół klasztorny misjonarzy w Siemiatyczach

Zespół klasztorny sprowadzonych tu w 1719 roku oo. misjonarzy, obecnie dom pomocy społecznej. Tworzą go: klasztor, kościół, dzwonnica oraz ogrodzenie z bramą główną, której najwyższym elementem jest figura św. Michała Archanioła. Późnobarokowy klasztor wyróżnia się elewacją należącą do nielicznych w Polsce fasad kolumnowych.

Dawny zespół klasztorny misjonarzy w Siemiatyczach

ul. 3 Maja 2

17-300 Siemiatycze





Dawna synagoga żydowska w Siemiatyczach

Ten klasycystyczny dwukondygnacyjny budynek, niegdyś urządzony z wielkim przepychem, został wybudowany w 1797 roku. Miał być rekompensatą księżnej Anny Jabłonowskiej, właścicielki Siemiatycz, wobec gminy, która straciła swój cmentarz w wyniku zarządzanej przez nią przebudowy miasta. Dziś siedziba Galerii Siemiatyckiego Ośrodka Kultury.

Galeria Siemiatyckiego Ośrodka Kultury

ul. Zaszkolna 1
17-300 Siemiatycze
tel. 85 655 23 08
www.sok.net.pl





Dawny dom talmudyczny siemiatyckiej gminy żydowskiej

Jest przykładem nierzadko zachowanego na tych terenach materialnego dziedzictwa żydowskiego. Wybudowany obok synagogi w 1893 roku neobarokowy budynek z elementami modernistycznymi, jako dom modlitwy służył do 1941 roku. Obecnie mieści się w nim szkoła zawodowa.

Dawny dom talmudyczny
ul. Pałacowa 10
17-300 Siemiatyce





Kościół pw. Wniebowzięcia Najświętszej Marii Panny w Siemiatyczach

Prezentujący się okazale renesansowo-barokowy kościół powstał w XVII wieku. Nie uszkodzony podczas obydwu wojen, zachował się w dobrym stanie do dziś. Wewnątrz uwagę zwracają barokowy ołtarz główny i siedem ołtarzy bocznych oraz sklepienie w prezbiterium pokryte sztukaterią przedstawiającą między innymi herb rodu Sapiechów, fundatorów kościoła.

Kościół pw. Wniebowzięcia NMP w Siemiatyczach

ul. 3 Maja 2

17-300 Siemiatycze

tel. 85 655 24 02

www.wniebowzieciasiemiatycze.pl



Cerkiew pw. świętych Apostołów Piotra i Pawła w Siemiatyczach

Murowana, orientowana cerkiew została wzniesiona w stylu rosyjsko-bizantyjskim w XIX wieku. Jest świątynią, w której szczególnie kultem otacza się ikony apostołów Piotra i Pawła oraz św. Paraskewy. W jej otoczeniu znajdują się zabytkowe nagrobki i krzyże cerkiewne, kompleks uzupełniają stróżówka oraz ogrodzenie z trzema bramami z drugiej połowy XIX wieku.

Cerkiew pw. świętych Apostołów Piotra i Pawła

ul. Powstania Styczniowego 1
17-300 Siemiatycze
tel. 85 655 25 70
www.parafia.siemiatycze.org





Święta Góra Grabarka

Nazywana jest „Górą Krzyży” od pozostawionych tu przez pielgrzymów tysiący krzyży z prośbą o modlitwę i pomoc. Grabarka to najważniejsze sanktuarium wyznawców prawosławia, związane z cudownym ocaleciem okolicznych mieszkańców od epidemii cholery. Podziękowaniem za cud było wzniesienie kapliczki pw. Przemienienia Pańskiego, obecnie pięknej drewnianej cerkwi.

**Klasztor prawosławny
świętych Marty i Marii
na Świętej Górze Grabarce**

Grabarka

17-330 Nurzec Stacja

tel. 85 655 00 10

www.grabarka.pl



13

Most kolejowy w Olendrach

Położony malowniczo na rzece Bug, naturalnej granicy województw podlaskiego i mazowieckiego. Związany z linią kolejową Siedlce – Hajnówka, zbudowaną w latach 1903–1906, prowadzącą pierwotnie do Połocka. Głównym budowniczym mostu był prawdopodobnie carski inżynier Fronołw, od którego nazwiska pochodzi nazwa letniskowej wsi znajdującej się na drugim brzegu rzeki.

Most Kolejowy
Olendry
17-300 Siemiatycze





Park linowy w Wólce Nadbużnej

Park znajduje się w Bazy Turystyczno-Rekreacyjnej w pobliżu rzeki Bug na obszarze Natura 2000. Został wkomponowany w naturalny drzewostan sosnowy. Umieszczone na różnych wysokościach drzew przeszkody linowe, belki oraz zjazdy tyrolskie składają się na dwie dostępne trasy: Maluch (dla dzieci w wieku 3–13 lat) i Junior (min. 8 lat).

**Baza Turystyczno-Rekreacyjna
w Wólce Nadbużnej**
17-300 Wólka Nadbużna
rezerwacje:
tel. 606 732 613, 85 655 28 60
www.park.gminasiemiatyce.pl




15

Cerkiew pw. Ikony Matki Bożej Wszystkich Strapionych Radość w Koterce

Niewielka drewniana cerkiew zachwycająca architekturą i niezwykłym kolorem. Położona z dala od siedzib ludzkich, w ciszy, na grzędawisku leśnego uroczyska Koterka. Wybudowana w roku 1912 po tym, jak miejscowej kobiecie objawiła się Matka Boża, tuż obok miejsca, gdzie wytrysnęło cudowne źródło, do dziś znajdujące się przy cerkwi.

Koterka
17-307 Mielnik
Zwiedzanie po uprzednim umówieniu się
**Parafia prawosławna
pw. Matki Bożej Wszystkich Strapionych
Radość w Tokarach**
tel. 500 651 148, 85 657 73 31
www.cerkiew1912.pl





Mielnik – Góra Zamkowa

Góra wraz z grodziskiem z XI–XII wieku przypomina o bogatej historii Mielnika. Resztki wałów na stokach i fosa to pozostałości po znajdującym się tu niegdyś zamku. Ślady dawnej świetności odnajdziemy też w ruinach kościoła znajdującego się u podnóża grodziska. Dziś góra stanowi wspaniały punkt widokowy na meandry Bugu.

Góra Zamkowa w Mielniku
ul. Brzeska
17-307 Mielnik



17

Ośrodek Dziejów Ziemi Mielnickiej

Ośrodek mieści się w przebudowanym kinie Górnik. Oprócz pamiątek związanych z przeszłością terenów Mielnika prezentowana jest w nim kolekcja rekwizytów i kostiumów wykorzystanych podczas kręcenia ekranizacji „Ogniem i mieczem”, filmu Jerzego Hoffmanna, w tym stroje głównych bohaterów: Bohuna, Heleny Kurcewiczówny i Jana Skrzetuskiego.

**Punkt Informacji Turystycznej
Gminny Ośrodek Kultury, Sportu
i Rekreacji w Mielniku
Ośrodek Dziejów Ziemi Mielnickiej**

ul. Brzeska 71
17-307 Mielnik
tel. 85 657 71 00
www.goksir.mielnik.com.pl





Park linowy Extreme w Mielniku

Dla osób, które mają ochotę na niezapomniane wrażenia, na trasie mierzącej ponad 100 metrów zostały przygotowane liny, most birmański, zjazd na linie oraz inne ciekawe atrakcje. Na dzieci czekają tu zjeżdżalnia i trampolina, a nieco starsi i dorośli mogą spróbować swoich sił w jeździe na quadach.

**Park linowy Extreme
w Mielniku**
ul. Królewska
17-307 Mielnik
tel. 53 564 79 99, 695 585 352
atrakcjemielnik.pl



Odkrywkowa kopalnia kredy w Mielniku

Jedyna tego typu czynna kopalnia w Polsce, związana z występującymi w tej części Podlasia skałami górnokredowymi. Początki jej eksploatacji sięgają XVI wieku. Aż do XX wieku kreda wydobywana była ręcznie wyłącznie na potrzeby okolicznych mieszkańców. Funkcjonujący obecnie zakład można zwiedzać z przewodnikiem lub oglądać z tarasu widokowego od strony ulicy Duboisa.

Odkrywkowa kopalnia kredy

ul. Biała

17-307 Mielnik

tel. 85 656 50 80, 85 657 72 73





Szlak nadbużańskich grodzisk

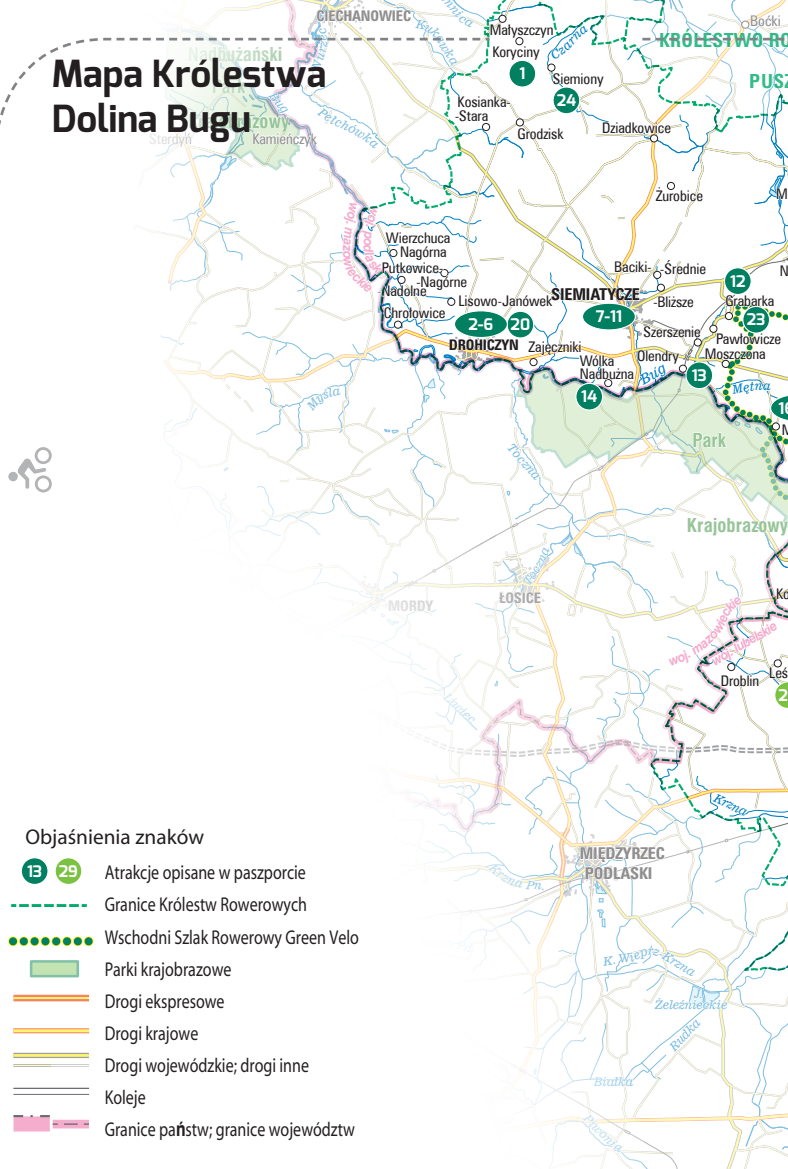
Szlak o długości 41 kilometrów wiedzie przez nadbużańskie miejscowości, gdzie zagęszczenie najstarszych antropogenicznych form terenu, grodzisk, kurhanów i cmentarzysk kurhanowych, jest wyjątkowo duże. Rozpoczyna się w Drohiczynie, obok Góry Zamkowej, i ukazuje zabytki archeologiczne ukryte wśród pól i lasów, będące dowodem na bogactwo kulturowe regionu.

Punkt Informacji Turystycznej Miejsko-Gminny Ośrodek Kultury



ul. J.J. Kraszewskiego 13
17-312 Drohiczyn
tel. 85 655 70 69
www.kultura-drohiczyn.pl



Mapa Królestwa Dolina Bugu



Objaśnienia znaków

-  Atrakcje opisane w paszporcie
-  Granice Królestw Rowerowych
-  Wschodni Szlak Rowerowy Green Velo
-  Parki krajobrazowe
-  Drogi ekspresowe
-  Drogi krajowe
-  Drogi wojewódzkie; drogi inne
-  Koleje
-  Granice państw; granice województw




Rezerwat Góra Uszeście

Rezerwat florystyczny chroniący roślinność kserotermiczną, czyli ciepłolubną, wykształcającą się na siedliskach o bardzo silnym nasłonecznieniu, tutaj na wzgórzu morenowym. Położony na północ od Mielnika rezerwat w swoich granicach ma dwa pagórki morenowe o stromych zboczach, tak zwane Duże Uszeście (204 m n.p.m.) i Małe Uszeście (174 m n.p.m.).

**Punkt Informacji Turystycznej
Gminny Ośrodek Kultury, Sportu i Rekreacji
Ośrodek Dziejów Ziemi Mielnickiej**

ul. Brzeska 71
17-307 Mielnik
tel. 85 657 71 00
www.goksir.mielnik.com.pl





Zespół dworca kolejowego wraz z wieżą ciśnieniową w Nurcu Stacji

Historia Nurca jest ściśle związana z budową linii kolejowej Połock – Wołkowysk – Siedlce, zleconą przez władze carskie na początku XX wieku. Jej otwarcie nastąpiło w 1906 roku i wówczas właśnie powstał Nurzec Stacja jako osada kolejowa. Z tamtego okresu zachowały się budynek dworca kolejowego oraz wieża ciśnieniowa przy ulicy Kolejowej.

ul. Kolejowa
17-330 Nurzec Stacja



23



Góra Prowały – Góra Bazyłka

W okolicy Radziwiłłówki znajduje się Święta Góra Prowały, nazywana „pierwszą Grabarką”. Według tradycji prawosławnej w okresie licznych najazdów ukryto tu cudowną ikonę Spasa Izabawnika (Zbawiciela), którą opiekował się później mnich Bazyłko. Miejsce ukrycia na szczycie góry wyznaczyło cudowne źródło znajdujące się u jej podnóża.

Moszczona Królewska – Radziwiłłówka
Punkt Informacji Turystycznej
Gminny Ośrodek Kultury, Sportu i Rekreacji
Ośrodek Dziejów Ziemi Mielnickiej
ul. Brzeska 71
17-307 Mielnik
tel. 85 657 71 00
www.goksir.mielnik.com.pl



W Siemionach koło Grodziska można oglądać pozostałość zespołu dworskiego oraz budynki gospodarcze z XIX wieku. Rezerwat, określanymi jako „park w Siemionach”, mieści się na terenie dawnego parku dworskiego założonego około 1774 roku. Uznany za zbiorowy pomnik przyrody, rezerwat tworzy zespół drzew takich jak około 450-letnie dęby szypułkowe, lipa drobnolistna oraz kasztanowiec zwyczajny.

Siemiony
17-315 Grodzisk



Rezerwat Siemiony – dawny park dworski i skupisko dębów



Milejczyce

Wieś i gmina nieodkryte jeszcze przez turystów. Tutejszy spokój i cisza zachęcają do zrobienia dłuższego przystanku. Poznamy tu wielokulturowe oblicze Podlasia, odwiedzając zabytkowe świątynie: drewniany kościółek św. Stanisława Biskupa i Męczennika, cerkiew św. Barbary oraz murowaną synagogę z gwiazdą Dawida na elewacji – pamiątkę po miejscowej ludności żydowskiej.

Urząd Gminy Milejczyce

ul. Szkolna 5
17-332 Milejczyce
tel. 85 657 90 70
www.milejczyce.pl





Stadnina Koni Arabskich w Wygodzie koło Janowa Podlaskiego

Najstarsza i najsłynniejsza stadnina koni czystej krwi powstała w 1817 roku na nadbużańskich łąkach koło Janowa Podlaskiego. W rozległym parku znajduje się zespół zabytkowych obiektów, w tym stajnie z lat 40. XIX wieku, zaprojektowane przez H. Marconiego. Janowska stadnina co roku w sierpniu jest miejscem prestiżowych pokazów i aukcji Pride of Poland koni z państwowych i prywatnych hodowli.

Stadnina Koni Janów Podlaski

Wygoda 3

21-505 Janów Podlaski

tel. 83 341 30 09 (w godz. 8–15)

www.janow.arabians.pl



27



Kościół kolegiacki Świętej Trójcy w Janowie Podlaskim

Janów Lubelski, w przeszłości nazywany Biskupim, był siedzibą biskupów diecezji łuckiej, a później także diecezji podlaskiej. Najcenniejszym zabytkiem jest kolegiata Świętej Trójcy z Pierwszej połowy XVIII wieku. Barokowa świątynia zachwyca monumentalną dwuwieżową fasadą oraz bogatym wyposażeniem wnętrza z sarkofagiem ostatniego biskupa łuckiego ks. Adama Naruszewicza, wybitnego poety i historyka epoki Oświecenia.

Parafia Trójcy Świętej

ul. Naruszewicza 17

21-505 Janów Podlaski

www.parafia.janowpodlaski.pl





Pensjonat w zespole zabytkowych obiektów w Zaborku

Każdy, kto chciałby poczuć klimat podlaskiej wsi sprzed wieku, powinien udać się do Uroczyska Zaborek. Niezwykły pensjonat obejmuje kompleks starej drewnianej zabudowy, w otoczeniu lasów i pól Podlaskiego Przełomu Bugu. Oprócz noclegów w dawnej plebanii, wiatraku koźlaku czy szlacheckim dworku pensjonat oferuje przejażdżki konne, sływy tratwami i wiele innych atrakcji.

Uroczysko Zaborek

Kolonia Janów Podlaski 28A
21-505 Janów Podlaski
tel. 83 341 30 68, 601 816 617
www.zaborek.com.pl



Sanktuarium maryjne w Leśnej Podlaskiej

W XVIII wieku ta niewielka osada z imponującą bazyliką św. św. Piotra i Pawła oraz wielkim obwarowanym zespołem klasztornym Paulinów zwana była „podlaską Częstochową”. Mimo późniejszych burzliwych losów, w tym okresowej zmiany świątyni na cerkiew, Leśna Podlaska – z cudownym kamiennym wizerunkiem MB z Dzieciątkiem – jest nadal jednym z ważniejszych maryjnych sanktuariów regionu.

Sanktuarium Matki Bożej Leśniańskiej Klasztor Ojców Paulinów

ul. Bpa K. Moszyńskiego 2
21-542 Leśna Podlaska
www.lesnapodlaska.paulini.pl





Zespół zamkowo-parkowy Radziwiłłów w Białej Podlaskiej

Biała Podlaska, położona na szlaku z Warszawy do Brześcia, rozwijała się jako ważny ośrodek targowy w dobrach książąt Radziwiłłów z Nieświeża. W XVII–XVIII wieku Radziwiłłowie wzniesli tu ufortyfikowany zespół zamkowy otoczony parkiem. Choć sam pałac nie przetrwał, to wciąż podziwiać można bramę w kształcie łuku triumfalnego, wieżę wjazdową, trzy okazałe oficyny oraz kaplicę zamkową.

Centrum Informacji Turystycznej

ul. Warszawska 11
21-500 Biała Podlaska
tel. 83 342 62 89
cit.bialapodlaska.pl
czynne:

II–VIII pon.–czw. w godz. 8–16
pt. w godz. 8–18, sob. w godz. 10–15
IX–VI pon.–pt. 8–16



31



Muzeum Południowego Podlasia w Białej Podlaskiej

Muzeum mieści się w części budynków dawnego zespołu zamkowego Radziwiłłów. Szczególne miejsce w muzealnych zbiorach zajmuje kolekcja malarstwa i grafik zatytułowana „Konie, jeźdźcy, zaprzęgi w malarstwie polskim XIX i XX wieku”. Nie mniej cenny jest zbiór ikon rosyjskich liczący około 1600 eksponatów, datowanych od XVII do XX wieku, a także kolekcja obrazów ludowego twórcy Bazylego Albiczuka, nazywanego „podlaskim Nikiforem”.

Muzeum Południowego Podlasia

ul. Warszawska 12, 21-500 Biała Podlaska

tel. 83 341 67

www.muzeumbiala.pl

czynne:

IX–V pon.–pt. w godz. 8–16

niedz. w godz. 10–16

VI–VIII wt.–pt. w godz. 8.30–16.30,

sob. w godz. 10–16, niedz. w godz. 11–17

Zwiedzanie z przewodnikiem:

tel. 83 341 67 58





Kościół św. Anny w Białej Podlaskiej

Najcenniejszy kościół miasta zbudował na przełomie XVI i XVII wieku, na fundamentach rozebranego zboru arianckiego książę Mikołaj Krzysztof Radziwiłł, innowierca, a potem gorliwy katolik i pielgrzym do Ziemi Świętej. Historię jego życia znajdziemy na obrazach w kaplicy św. Jana Kantego, będącej najpiękniejszym wnętrzem kościoła św. Anny, łączącego gotyk, renesans i barok.

Parafia Św. Anny
ul. Warszawska 3A
21-500 Biała Podlaska
tel. 83 342 51 63, 83 342 51 47
www.anna-bp.pl



33



Kościół Trójcy Świętej –
dawna cerkiew unicka
w Rokitnie

Drewniana świątynia wybudowana jako cerkiew unicka w latach 1852–1859 na miejscu wcześniejszej, z 1704 roku. Od 1919 roku jest to kościół Trójcy Świętej, który w swoim wyposażeniu ma wiele elementów z obu dawnych cerkwi, w tym cenne obrazy, krucyfiksy, feretrony. Architektura świątyni, z pozorną kopułą na skrzyżowaniu dachów oraz wieżą nad wejściem, ma ciekawe ozdobne detale, np. gwiaździste obramienia okien.

Parafia Trójcy Świętej

Rokitno 41

21-504 Rokitno

tel. 83 345 30 20

www.parafiarokitno.pl





Klasycystyczny zespół pałacowo-parkowy w Cieleńcu

Dawne dobra białskich Radziwiłłów w XIX stuleciu nabył Andrzej Serwiński, który rozbudował folwark, a w 1832 roku wybudował pałac. Klasycystyczną budowlę zaprojektował słynny architekt Antonio Corazzi. Obecnie odrestaurowana rezydencja mieści obiekt hotelarsko-gastronomiczny, a atutem miejsca jest również dobrze zachowany park krajobrazowy w stylu angielskim.

Hotel Pałac Cieleńca

Cieleńca 22
21-504 Rokitno
tel. 887 777 667, 83 345 40 40
www.cieleznica.com



35

Sanktuarium Błogostawionych Męczenników Podlaskich w Pratulinie

Likwidacja przez carat Kościoła unickiego w Królestwie Polskim i rozszerzanie wpływów Cerkwi prawosławnej nie zawsze przebiegały pokojowo, czego przykładem mogą być krwawe wydarzenia z 26 stycznia 1874 roku w Pratulinie. Ofiary ówczesnej masakry zostały beatyfikowane, a ich relikwie przechowywane są w kościele w Pratulinie, gdzie w ostatnich latach powstało sanktuarium Błogostawionych Męczenników Podlaskich.

Sanktuarium Błogostawionych Męczenników Podlaskich

Pratulin 19
21-504 Rokitno
tel. 83 345 41 40, 606 651 607
www.sanktuariumpratulin.pl





Kościół św. Jerzego w Krzyczewie

Niewielka drewniana świątynia stoi na wysokiej skarpie nad Bugiem. Zbudowana w 1683 roku jako unicka cerkiew św. Demetriusza Męczennika, od 1875 roku, po kasacie unii, służyła prawosławnym, a od 1919 roku jest katolickim kościołem św. Jerzego (obecnie filialnym parafii w sąsiednich Neplach). Warto odwiedzić także stary unicki cmentarz położony w nieodległym podworskim parku.

**Parafia Podwyższenia Krzyża
Świętego w Neplach
Kościół filialny św. Jerzego
w Krzyczewie**

Neple, ul. Kościelna 5a
21-550 Terespol
tel. 83 375 18 26



Park Krajobrazowy Podlaski Przełom Bugu z Rezerwatem Szwajcaria Podlaska

Park obejmuje część lewobrzeżnej doliny Bugu o długości około 65 kilometrów. Meandrująca rzeka tworzy w szerokiej dolinie malownicze otwarte i zamknięte starorzecza. Turyści mogą wędrować jedną z kilku ścieżek przyrodniczych, np. ścieżką „Szwajcaria Podlaska” wiodącą przez rezerwat z malowniczymi piaszczystymi wydrami oraz cennymi łągami wierzbowo-topolowymi i stanowiskiem żółwia błotnego.

Zespół Lubelskich Parków Krajobrazowych Ośrodek Zamiejskowy w Janowie Podlaskim

ul. Piłsudskiego 10
21-505 Janów Podlaski
tel.: 83 341 37 35
www.parki.lubelskie.pl




Nepłe

Znana wieś letniskowa przy ujściu Krzny do Bugu należała niegdyś do Niemcewiczów i Mierzejewskich. W rozległym parku zachowały się m.in. neogotycki lamus i kaplica oraz letni pawilon zwany Biwakiem, w którym rezydował car Aleksander I. Niemcewiczowie ufundowali też kościół parafialny. Na wzniesieniu z wieżą widokową można odnaleźć „kamienną babę”, prawdopodobnie krzyż pokutny.

Urząd Gminy Terespol

pl. R. Kaczorowskiego 1, Kobylany
21-540 Małaszewicze
tel. 83 411 20 00
www.gminaterespol.pl





Terespol

Najstarszym zabytkiem miasta, z największym przejściem drogowym i kolejowym na granicy z Białorusią, jest prawosławna cerkiew (pierwotnie unicka) św. Jana Teologa z końca XVIII wieku. Warto zobaczyć też drewnianą kaplicę Zmartwychwstania Pańskiego na cmentarzu prawosławnym oraz współczesny kościół parafialny Świętej Trójcy, obejmujący wielką bryłę dawną eklektyczną świątynię z XIX wieku.

Parafia Trójcy Świętej

ul. Wojska Polskiego 137, 21-550 Terespol
tel. 83 375 24 35, 83 375 34 93
www.parafiaterespol.pl

Urząd Gminy Terespol

pl. R. Kaczorowskiego 1, Kobylany
21-540 Małaszewicze
tel. 83 411 20 00
www.gminaterespol.pl





Forty twierdzy brzeskiej

Twierdza, budowana od lat 30. XIX wieku aż do I wojny światowej, miała za zadanie bronić mostu na Bugu, a od 1867 roku także linii kolejowej z Warszawy do Brześcia. Z podwójnego pierścienia fortyfikacji zachodniego, terespolskiego bastionu twierdzy pozostały m.in. budowle w Łobaczewie Dużym, Koroszczynie i okolicy Lebedziewa. Historię fortyfikacji ukazują wystawy w prochowaniach w Terespolu i Kobyłanach.

**Koło Miłośników Fortyfikacji
i Historii w Terespolu
Prochownie w Terespolu
(ul. Topolowa 6G) i Kobyłanach**

21-550 Terespol
www.twierdza.org
www.prochowniaterespol1.blogspot.com



41



Mizar tatarski
w Kolonii Zastawek

Zastawek, niewielka kolonia obok Lebedziewa, kryje oryginalny mizar tatarski z około 40 nagrobkami z okresu od XVIII do początku XX wieku. Historia osiedlania się Tatarów na Podlasiu sięga 1679 roku, kiedy to król Jan III Sobieski nadał tatarskim oficerom i ich żołnierzom służącym Rzeczypospolitej majątki ziemskie, m.in. w Lebedziewie, Małaszewiczach, Kobylanach i Studziance.

Stowarzyszenie Rozwoju Miejscowości

Studzianka

Studzianka 71

21-532 Łomazy

tel. 501 266 672, 83 341 73 79

www.studzianka.pl





Sanktuarium neounickie św. Nikity w Kostomłotach

Jest to jedyna w Polsce neounicka parafia z obrządkiem bizantyjsko-słowiańskim, rozwijanym od dwudziestolecia międzywojennego na terenach, na których działał zlikwidowany przez carat Kościół unicki. Drewniana cerkiew św. Nikity z 1631 roku pełni od 1998 roku funkcję sanktuarium Błogosławionych Męczenników Podlaskich. Wewnątrz świątyni zwraca uwagę ikonostas z cennymi ikonami z XVII–XVIII wieku.

Parafia unicka św. Nikity

Kostomłoty 15
21-509 Kodeń
tel. 83 375 52 27
www.kostomloty.com



43



Sanktuarium maryjne, kaplica zamkowa i placencja w Kodniu

Najsłynniejsze maryjne sanktuarium nad Bugiem związane jest z sensacyjną historią pozyskania obrazu Madonny de Guadalupe przez księcia Mikołaja Piusa Sapiechę, który miał go wykraść z papieskiej kaplicy w Rzymie. Otoczony kultem obraz znajduje się w renesansowo-barokowej bazylice św. Anny. Wśród zabytków Kodnia warto zobaczyć zamkową kaplicę Świętego Ducha oraz letni pałac Sapiechów nazywany Placencją.

Sanktuarium Matki Bożej Kodeńskiej


ul. Rynek 1

21-509 Kodień

tel. 83 37 54 119

www.koden.com.pl





Prawosławny monaster z sanktuarium św. Onufrego w Jabłecznej

Jedno z najważniejszych i najstarszych miejsc prawosławia w Polsce, z kultem św. Onufrego Pustelnika rozwijającym się od co najmniej XV wieku. Centrum sanktuarium stanowi murowana klasycystyczna cerkiew z lat 1838–1840, przykryta złożoną kopułą. W wyposażeniu zwracają uwagę zdobny ikonostas z ikonami z XVIII wieku oraz dwa wizerunki otoczone kultem – św. Onufrego i Bogurodzicy.

Stauprogialny Klasztor św. Onufrego

Jabłeczna 69

21-515 Sławatycze

tel. 83 378 31 11

www.klasztorjableczna.pl



45



Sławatycze

W centrum wsi podziwiać można drewniane figury brodaczy nawiązujące do oryginalnej ludowej tradycji żegnania starego roku. Nieopodal Rynku stoją obok siebie dwie świątynie z XIX–XX wieku (kryjące znacznie starsze wyposażenie z XVII–XVIII w.): prawosławna cerkiew pw. Wniebowzięcia Pańskiego, bizantyjska zwieńczona sześcioma kopułami oraz neorenesansowy kościół Matki Boskiej Różańcowej.

Urząd Gminy Sławatycze

Rynek 14
21-515 Sławatycze
tel. 83 378 33 58
www.slawatycze.pl

Gminny Ośrodek Kultury

ul. Rynek 14
21-515 Sławatycze
tel. 83 378 34 73
www.slawatycze.pl







Wydawca	Regionalna Organizacja Turystyczna Województwa Świętokrzyskiego Biuro Projektu ul. Ściegiennego 2, 25-033 Kielce tel. +48 41 361 80 57 e-mail: rot@swietokrzyskie.travel www.rot.swietokrzyskie.travel
Tekst	Adam Niedbał, Anna Ogar
Zdjęcia	A. Antoniewicz, Archiwum Starostwa Powiatowego w Siemiatyczach, J. Domański, M. Dąbrowski, B. Dekarz, P. Fabijański, J. Gumowski, T. Hryciuk, R. Lesiuk, A. Litwiński, Miejsko-Gminny Ośrodek Kultury w Mielniku, Park Linowy Extreme w Mielniku, ojciec M. Łaciek, M. Ryklik, S. Turski, K. Wróblewski, J. Zarzecki, T. Żaczek
Opracowanie	EURO PILOT Sp. z o.o. ul. S. Konarskiego 3 01-355 Warszawa tel. +48 22 664 37 20, +48 22 664 50 91 www.europilot.com.pl
Redakcja	Dominika Borówka-Sitnik Jolanta Sieradzka-Kasprzak
Korekta tekstów	Małgorzata Kuśnierz
Mapy	Ewa Czajkowska Piotr Tarnawski
Skład, przygotowanie do druku	Ewa Chmielewska Karolina Zaręba



www.greenvelo.pl

łańcuch atrakcji!



ROZWÓJ
POLSKI WSCHODNIEJ
NARODOWA STRATEGIA SPÓJNOŚCI

UNIA EUROPEJSKA
EUROPEJSKI FUNDUSZ
ROZWOJU REGIONALNEGO



Fundusze Europejskie – dla rozwoju Polski Wschodniej

Projekt współfinansowany ze środków Europejskiego Funduszu Rozwoju Regionalnego
w ramach Programu Operacyjnego Rozwój Polski Wschodniej