



Green Velo®

WSCHODNI SZLAK ROWEROWY

**Królestwo
rowerowe
Góry
Świętokrzyskie
i okolica**

Wschodni Szlak Rowerowy
Green Velo

Jak korzystać z przewodnika	3
Mapa królestwa	4
Legenda	5
Informacje o królestwie	
Królestwo rowerowe „Góry Świętokrzyskie i okolica”.....	6
Atrakcje turystyczne	
Raków oraz zalew Chańcza.....	9
Chmielnik.....	10
Nowa Słupia.....	11
Klasztor na Świętym Krzyżu.....	12
Osada Średniowieczna w Hucie Szklanej.....	13
Góry Świętokrzyskie i Świętokrzyski Park Narodowy.....	14
Cisowsko-Orłowski Park Krajobrazowy.....	15
Borków.....	16
Kielce – stolica regionu.....	17
Okolice Zagnańska – dąb Bartek oraz rezerwat Zachelmie.....	18
Centrum Edukacyjne „Szklany Dom” i dworek Stefana Żeromskiego w Ciekotach.....	19
Średniowieczne miasteczko Chęciny.....	20
Centrum Nauki Leonardo da Vinci oraz zespół pałacowo-parkowy w Podzamczu Chęcińskim.....	21
Skansen Muzeum Wsi Kieleckiej w Tokarni.....	22
Jaskinia Raj.....	23
Pałac Tarłów w Podzamczu Piekoszowskim.....	24
Pałacyk Henryka Sienkiewicza w Oblęgorku.....	25
Mur oporowy i pozostałości huty w Bobrzy.....	26
Sielpia Wielka – zalew oraz Muzeum Zagłębia Staropolskiego.....	27
Końskie – zespół pałacowo-parkowy oraz kościół św. Mikołaja.....	28
Wycieczki	
W krainie wielu kultur.....	30
Przez Góry Świętokrzyskie. U Sienkiewicza i Żeromskiego.....	32
Z Green Velo w stolicy Gór Świętokrzyskich.....	34
W Krainie Legend Świętokrzyskich – Duża Pętla Bielińska.....	36
Lasami Konecczyni.....	38
Informacje praktyczne	40

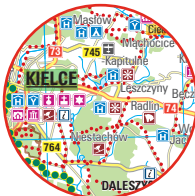


Jak korzystać z przewodnika

Przewodnik adresowany jest do miłośników aktywnego wypoczynku na „dwóch kółkach”. Zaproponowano w nim kilka wycieczek rowerowych i opisano znajdujące się na ich trasie atrakcje. Wszystko opatrzone wieloma praktycznymi wskazówkami i informacjami.

1 Mapa królestwa

Mapa obejmuje całe królestwo rowerowe z zaznaczonym przebiegiem szlaku Green Velo. Przedstawione na niej elementy objaśnione są w legendzie.



1

2 Atrakcje na szlaku

Opisy atrakcji pozwalają na odpowiedni do wieku turystów (np. dzieci/dorośli) i ich zainteresowań (rodzina/grupa młodzieży/seniorzy) wybór najciekawszych miejsc do odwiedzenia.

2

3 Informacje o atrakcjach

W przejrzysty sposób za pomocą symboli przedstawione są tu informacje o obiektach, takie jak: dane teleadresowe, terminy i godziny otwarcia czy informacje uzupełniające.

3



4

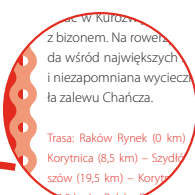
4 Mapa wycieczki

Na schematycznej mapce wycieczki zaznaczone są główne miejscowości i atrakcje na trasie, co pozwala zorientować się w jej całościowym przebiegu.

5

5 Opis wycieczki

W opisie trasy znajdują się wszystkie ważne informacje dotyczące jej przebiegu, sposobu poruszania się i mijanych atrakcji.



6

6 Informacje o wycieczkach

W przejrzysty sposób za pomocą symboli przedstawione są tu informacje dotyczące trasy, takie jak: długość, nawierzchnia, trudność czy czas przejazdu.

7


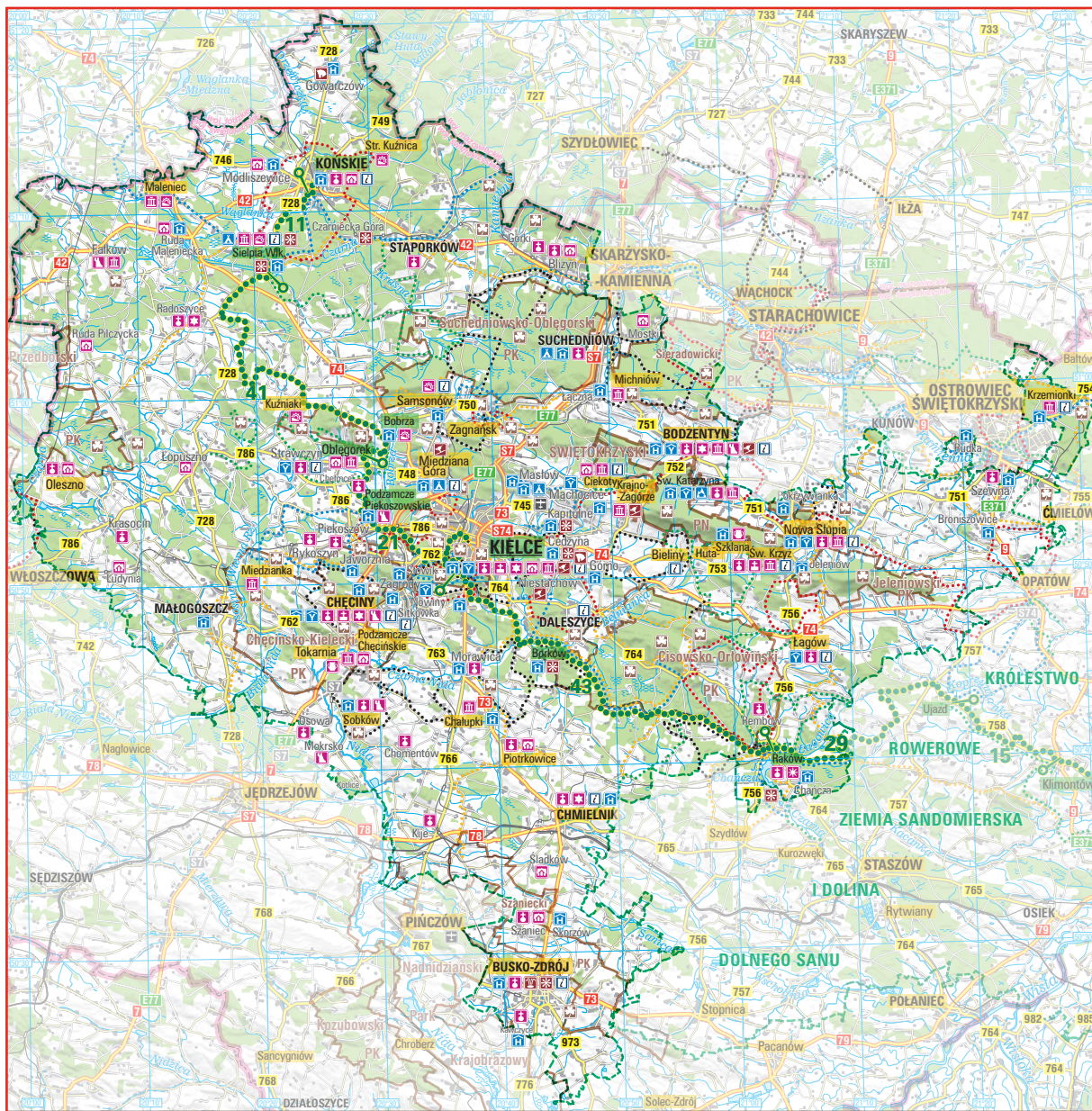
7 Informacje praktyczne



3

Królestwo rowerowe Góry Świątokrzyskie i okolica





Informacje o królestwie



Skala 1 : 680 000

2 0 2 4 6 8 10 km

Objaśnienia znaków

-  Granice Królestw Rowerowych
-  Wschodni Szlak Rowerowy Green Velo; odległości w km
-  Inne szlaki rowerowe
-  Hotele; schroniska młodzieżowe; pola namiotowe, campingi
-  Kościoły; klasztory; pamiątki kultury żydowskiej
-  Muzea; skanseny; zabytki techniki
-  Pałace i dwory; zamki; ruiny
-  Pozostałe atrakcje turystyczne
-  Uzdrowiska; ośrodki narciarskie; stadniny
-  Ośrodki wypoczynkowe; schroniska górskie; informacja turystyczna
-  Oblegorek
-  PIŃCZÓW
-  Parki narodowe; parki krajobrazowe
-  612
-  Drogi ekspresowe
-  Drogi krajowe
-  Drogi wojewódzkie; drogi inne
-  Koleje główne; drugorzędne
-  Lotniska; promy rzeczne
-  Granice województw



Królestwo rowerowe Góry Świętokrzyskie i okolica

Królestwo rowerowe Góry Świętokrzyskie i okolica, przez które biegnie Wschodni Szlak Rowerowy Green Velo, jest obszarem swym zasięgiem obejmującym najcenniejsze partie Gór Świętokrzyskich. To one przeważają w malowniczym krajobrazie terenu. Liczne pasma górskie rozciągające się z reguły z zachodu na wschód, porośnięte są w większości lasami i poprzecinane głębokimi dolinami. Charakterystyczne dla tego obszaru są również wielobarwne pasiaki pól, doskonale widoczne ze zboczy wzniesień bądź z wyżej położonych punktów widokowych.



Prezentowane królestwo wyróżnia się wyjątkowymi walorami przyrodniczymi. W samym jego sercu leży Świętokrzyski Park Narodowy z niepowtarzalnymi rumowiskami skalnymi, zwanymi gołoborzami, a wokół niego rozpościerają się parki krajobrazowe z cennymi rezerwatami. Obszar ten to również niezaprzeczalny raj dla geologów, gdzie na niewielkiej powierzchni spotkać można skały pochodzące ze wszystkich okresów geologicznych. Walory przyrodnicze uzupełniają dobrze zagospodarowane zbiorniki wodne w Sielpi, Borkowie oraz w Chańcy, a czyste powietrze i w niewielkim stopniu przekształcony przez człowieka krajobraz sprzyjają efektywnemu wypoczynkowi i rekreacji.

Pod kątem kulturowym i historycznym królestwo „Góry Świętokrzyskie i okolica” zachwyca swą różnorodnością, tradycjami i zachowanym dziedzictwem kulturowym.

W wielu miejscach widoczne są pamiątki i ślady Żydów, Arian i Polaków. Znajdują się tu również zabytki reprezentujące główne style architektoniczne od czasów wczesnoromańskich po współczesne. Zachowały się kościoły z elementami



romańskimi oraz gotyckie, barokowe czy klasycystyczne budowle sakralne i świeckie (dwory, pałace i zamki). Zupełnie oddzielną grupę tworzą pamiątki związane z tradycjami przemysłowymi regionu, zwłaszcza ze Staropolskim Okręgiem Przemysłowym oraz wydobywaniem w licznych kamieniołomach między innymi wapieni, piaskowców, rud miedzi czy ołowiu.

Przez królestwo rowerowe Góry Świętokrzyskie i okolica biegnie wiele szlaków rowerowych dla rowerzystów każdego typu. Prezentowany Wschodni Szlak Rowerowy Green Velo został tak poprowadzony, by każdy turysta czerpał przyjemność z bezpiecznego i łatwego podróżowania nim. Komfortowo będą się tu czuły zarówno rodziny z dziećmi, rowerzyści indywidualni, jak i seniorzy. Wszyscy będą mogli też skorzystać z licznych możliwości zbieżności z głównego szlaku Green Velo i zwiedzania okolicy (na przykład koło Końskich, Kielc, Bielin, Daleszyc oraz Rakowa). Amatorzy górskich przejażdżek bez trudu odnajdą tereny do jazdy na rowerach typu MTB. Wystarczy, że skręcą z głównej trasy Green Velo na przykład w Kielcach, gdzie czekają na nich emocje na mocno eksponowanych stokach Telegrafu czy Pierścienicy. Większość szlaków rowerowych prowadzi przez obszary leśne (drogi gruntowe i leśne) oraz drogami lokalnymi i gminnymi o niskim natężeniu ruchu. Ich oznakowanie stanowi, prócz szlaku Green Velo, w większości standardowe oznakowanie stosowane przez PTTK.

Poza szlakami rowerowymi na tym obszarze funkcjonuje dobrze rozwinięta infrastruktura turystyczna. Turyści chcący spędzić tu kilka dni mają do dyspozycji bazę noclegową o zróżnicowanym standardzie. Działają tutaj zarówno wysokiej klasy hotele czy pensjonaty, jak i tańsze, ale doskonale przygotowane schroniska i wiele gospodarstw agroturystycznych. Doskonała jest też kuchnia, a dania serwowane w gospodarstwach, karczmach i barach przyrządzane są na bazie rodzimych produktów według tradycyjnych przepisów.



Królestwo rowerowe
Góry
Świątokrzyskie
i okolica

Atrakcje turystyczne

Raków oraz zalew Chańcza

Raków to miasteczko położone nad zalewem Chańcza, którego malownicze położenie i czysta woda sprzyjają aktywnemu wypoczynkowi i kąpielom. Już od początku swego istnienia było związane z arianizmem. Funkcjonował tu zbor aariański (budynek zachował się do dziś), działała drukarnia ariajska, a w latach 1602–1638 również słynna Akademia Rakowska. Obecnie w miasteczku oprócz zboru zobaczyć można późnobarokowy kościół parafialny pw. Świętej Trójcy.



Urząd Gminy w Rakowie

ul. Ogrodowa 1
26-035 Raków
www.rakow.pl



tel. 41 353 50 18



Chmielnik



Chmielnik to małe miasteczko, w którym od stuleci żyli obok siebie Polacy i Żydzi. Można tu zwiedzić nowoczesny Ośrodek Edukacyjno-Muzealny „Świętokrzyski Sztetl” mieszczący się w synagodze z XVIII wieku, z jedy-
ną na świecie szklaną bimą, oraz rynek i zabytkowe kościoły z XVI i XVIII wieku. Jest też oferta dla smakoszy – gęsie pipki i cymes to przykłady serwowanych tu żydowskich potraw.



Ośrodek Edukacyjno- -Muzealny „Świętokrzyski Sztetl”

ul. Wspólna 13
26-020 Chmielnik
www.swietokrzyskisztetl.pl



tel. 41 354 23 97
tel. 734 158 969



czynne:

- 15 IV–15 X wt.–niedz.
w godz. 9–17
- 15 X–15 IV wt.–niedz.
w godz. 9–16



Nowa Słupia

Nowa Słupia to miejscowość położona u stóp Łysej Góry, w sercu Gór Świętokrzyskich. Zobaczyć w niej można figurę legendarnego Pielgrzyma Świętokrzyskiego oraz zwiedzić Centrum Kulturowo-Archeologiczne z rekonstrukcją starożytnej osady z pierwszych wieków naszej ery. Wizyta w Centrum umożliwia zapoznanie się z wieloma tradycyjnymi rzemiosłami, obrzędami i wierzeniami kultury przeworskiej. W połowie sierpnia odbywają się tu Dymarki Świętokrzyskie prezentujące proces wytopu żelaza w piecach dymarskich tradycyjną metodą sprzed 2000 lat.



Centrum Kulturowo-Archeologiczne

ul. Świętokrzyska
26-006 Nowa Słupia
(obok Muzeum Starożytnego
Hutnictwa Świętokrzyskiego)
www.dymarki.pl



tel. 41 317 76 04, 507 803 986



czynne:

• V-X codz. w godz. 9-17



Klasztor na Świętym Krzyżu



Święty Krzyż 1
26-004 Bieliny,
gmina Nowa Słupia
www.swietykrzyz.pl



tel. 41 317 70 21



zwiedzanie klasztoru:

- w dni robocze w godz. 9–17
- niedz. i święta w godz. 13–17

Na Łysej Górze w otoczeniu Puszczy Jodłowej stoi klasztor pobenedyktynski będący miejscem kultu religijnego. Przechowywane są tu relikwie drzewa Krzyża Świętego. Właśnie stąd, a szczególnie ze szczytu odbudowanej wieży kościelnej, roztacza się jeden z najpiękniejszych widoków na Góry Świętokrzyskie. Zwiedzając zespół klasztorny, należy zwrócić szczególną uwagę na kościół, Kaplicę Oleśnickich, krużganki oraz kryptę Jeremiego Wiśniewskiego. Godne polecenia są również klasztorna kawiarenka i jadalnia prowadzone przez ojców Oblatów.



Osada Średniowieczna w Hucie Szklanej

Pobytek w Osadzie Średniowiecznej stanowi niepowtarzalną okazję, aby poczuć magię średniowiecza i świętokrzyskich tradycji. Jest to rekonstrukcja wioski z wczesnego średniowiecza, w której mieszczą się tradycyjne chłżyny rzemieślników: garncarza, cieśli, zielarki, kowala oraz gospodyni słowiańskiej. Atrakcje Osady uzupełniają: bogata oferta warsztatów, gra terenowa oraz tradycyjne potrawy serwowane w Izbie Dobrego Smaku. Specjalnością lokalu są desery na bazie miejscowych truskawek.



Osada Średniowieczna

Huta Szklana 37

26-004 Bieliny

www.osadasredniowieczna.eu



tel. 41 260 81 56

tel. 41 260 81 54

tel. 531 982 589

(w dni wolne i święta)




czynne:

- w sezonie poł. IV–X,
codz. w godz. 10–18



Góry Świętokrzyskie i Świętokrzyski Park Narodowy

Góry Świętokrzyskie, przez które przebiega wiele szlaków, stanowią turystyczne centrum regionu świętokrzyskiego. To również najstarsze, obok Sudeków, góry w Polsce. Ich najwyższe pasmo – Łysogóry z Łysicą (612 m n.p.m.) oraz część pasm Klonowskiego i Pokrzywiańskiego, objęte są ochroną w ramach Świętokrzyskiego Parku Narodowego. Największą osobliwością gór są gołoborza. Jedno z nich, położone na Świętym Krzyżu, można oglądać ze specjalnie wybudowanej platformy widokowej. Tuż obok klasztoru mieści się natomiast multimedialne Muzeum Przyrodnicze ŚPN.



Muzeum Przyrodnicze Świętokrzyskiego Parku Narodowego

Święty Krzyż 1
26-004 Bieliny
gmina Nowa Słupia
www.swietokrzyskipn.org.pl



tel. 41 317 70 87
tel. 690 080 034



czynne:

- IV–X codz. w godz. 9–17
(ostatnie wejście 16.15)
- XI–III codz. w godz. 8–16
(ostatnie wejście 15.15)



Cisowsko-Ortowski Park Krajobrazowy

Park krajobrazowy utworzono w celu ochrony cennych zasobów krajobrazowych i przyrodniczych (roślinność bagienna i ponad 200-letnie drzewostany jodłowo-bukowo-dębowe). Znajdują się tu cztery rezerваты przyrody: Białe Ługi, Cisów, Słopiec i Zamczysko. Atrakcjami parku są liczne wychodnie skalne oraz 200-metrowa Jaskinia Zbójcka położona koło Łagowa. Przez obszar parku przebiegają szlaki turystyczne, w tym rowerowe, z których podziwiać można rozległą panoramę najwyższych pasm Gór Świętokrzyskich.



**Zarząd Świętokrzyskich
i Nadnidziańskich Parków
Krajobrazowych**

ul. Łódzka 244
25-655 Kielce
www.pk.kielce.pl



tel. 41 345 58 80



Borków

Borków to niewielka miejscowość letniskowa leżąca w dolinie rzeki Belnianki. Znajduje się tu zalew o powierzchni 36 hektarów będący popularnym miejscem letniego wypoczynku. Piaszczysta plaża, urokliwe molo oraz wypożyczalnia sprzętu wodnego zachęcają do kąpieli i aktywnego spędzania wolnego czasu. W okolicy przebiega wiele szlaków turystycznych, działają gospodarstwa agroturystyczne, park linowy oraz ośrodki jazdy konnej.



Kielce – stolica regionu

Kielce to stolica województwa świętokrzyskiego i doskonały punkt wypadowy w Góry Świętokrzyskie. Najważniejsze zabytki i instytucje, takie jak Pałac Biskupów Krakowskich (Muzeum Narodowe), katedra oraz muzea (takie jak muzea Zabawek i Zabawy, Historii Kielc czy Wsi Kieleckiej), znajdują się w centrum miasta. Obszary cenne przyrodniczo występują na obrzeżach miasta i należą do nich fragmenty Chęcińsko-Kieleckiego Parku Krajobrazowego oraz pięć rezerwatów przyrody, w tym cztery geologiczne (Kadzielnia, Ślichowice, Biesak-Białogon i Wietrznia z Centrum Geoedukacji). Kielce to również doskonałe miejsce do aktywnego wypoczynku. Amatorzy zarówno kolarstwa górskiego, jak i rodzinnych wycieczek rowerowych znajdą tu wiele szlaków o różnym stopniu trudności. Te najbardziej popularne i malownicze biegną przez obszar Stadionu Leśnego i góry Pierścienica oraz wokół góry Telegraf.



Regionalne Centrum Informacji Turystycznej

ul. Sienkiewicza 29
25-007 Kielce
www.swietokrzyskie.travel



tel. 41 348 00 60



Okolice Zagnańska – dąb Bartek oraz rezerwat Zachęlmie



www.zagnansk.pl
www.szlakarcheogeo.pl



Gmina Zagnańsk skrywa na swoim terenie dwa obiekty, które w kategorii najstarszy oraz pierwszy nie mają sobie równych. Pierwszy z nich to dąb Bartek – najsłynniejszy pomnik przyrody w Polsce, którego wiek według różnych źródeł wynosi od 700 do 1000 lat. Drugim jest rezerwat Zachęlmie, utworzony na obszarze dawnego kamieniołomu dolomitów. Właśnie w nim dokonano niezwykłego odkrycia – znaleziono odciski w skale tropy tetrapoda. Ślady te są niezaprzeczalnym dowodem na to, że pierwsze stworzenia poruszające się na czterech łapach wyszły na ląd z morza dużo wcześniej, niż sądzono, i to właśnie między innymi w tym miejscu.

Centrum Edukacyjne „Szklany Dom” i dworek Stefana Żeromskiego w Ciekotach

U stóp góry Radostowej w Ciekotach, w miejscu gdzie swe dzieciństwo i młodość spędził jeden z najwybitniejszych polskich pisarzy Stefan Żeromski, w 2010 roku powstało Centrum Edukacyjne „Szklany Dom”. Składa się z dwóch obiektów łączących przeszłość ze współczesnością. Jednym z nich jest drewniany dworek upamiętniający życie i twórczość pisarza. Drugi to Szklany Dom, pełniący funkcję edukacyjno-kulturalną, w którym utworzono Pracownię Dzieł i Piśmiennictwa o Stefanie Żeromskim.



Centrum Edukacyjne „Szklany Dom”

Dworek Stefana Żeromskiego
w Ciekotach
Ciekoty 76, 26-001 Masłów
www.szklanydom.maslow.pl



tel. 41 311 21 28



czynne:

- V–X
- wt.–sob. w godz. 10–17,
- niedz. i święta w godz. 11–17
- XI–IV wt.–sob. w godz. 10–16



Średniowieczne miasteczko Chęciny



Chęciny to niewielkie miasteczko, które przed wiekami było jednym z ważniejszych ośrodków Rzeczypospolitej. W jego malowniczej panoramie dominuje zamek gotycki z około 1295 roku, wzniesiony na wysokiej górze. W czasie spaceru po odrestaurowanym centrum warto zwrócić uwagę na kościół parafialny z pierwszej połowy XIV wieku, klasztor sióstr Bernardynek, kościół i klasztor Franciszkanów ufundowany w 1368 roku, renesansowy budynek dawnej karczmy zwany Niemczówką z 1570 roku oraz późnorenansową synagogę.



Centrum Informacji Turystycznej i Historycznej Gminy Chęciny

„Niemczówka”

ul. Małogoska 7

26-060 Chęciny

www.checiny.pl

www.zamekcheciny.pl



tel. 41 315 18 29



czynne:

• pon.–sob. w godz. 9–17



Centrum Nauki Leonardo da Vinci oraz zespół pałacowo-parkowy w Podzamczu Chęcińskim

Centrum Nauki to nowo powstały obiekt, w którym zwiedzający mogą przeprowadzać badania naukowe i w ten sposób poznawać nauki przyrodnicze, fizykę i chemię. Do 19 września 2015 roku będzie przestrzenią ekspozycyjną wystawy Świat Leonarda da Vinci. Godne uwagi są odbywające się tu w październiku niecodzienne zawody łazików marsjańskich. Obok Centrum znajduje się pałacyk w stylu włoskiej willi z ogrodami, ozdobną bramą wjazdową w formie łuku triumfalnego, wzniesioną, jak mówi legenda, na przywitanie króla Jana III Sobieskiego.



Centrum Nauki Leonardo da Vinci oraz zespół pałacowo-parkowy

Podzamcze 45, koło Chęciny
26-060 Chęciny
www.cndavinci.pl
www.rcnt.pl



tel. 609 290 121



czynne:

Centrum Nauki:

- IV–X wt.–niedz.
w godz. 9–17
- XI–III wt.–pt. w godz. 8–16
- sob.–niedz. w godz. 9–17

pałac:

- w godz. 7.30–15.30



Skansen Muzeum Wsi Kieleckiej w Tokarni

Park Etnograficzny w Tokarni to główna ekspozycja Muzeum Wsi Kieleckiej. Na 65-hektarowym obszarze, który można zwiedzać również na rowerze, zgromadzone najciekawsze zabytki budownictwa drewnianego pochodzące z czasów od XVII do XIX wieku z terenów Gór Świętokrzyskich, Wyżyny Krakowsko-Częstochowskiej, Wyżyny Sandomierskiej i Niecki Nidziańskiej. Działa tu również karczma serwująca tradycyjne kluchy babuchy, zalewającą świętokrzyską oraz pierogi.



Park Etnograficzny w Tokarni

Tokarnia 303
26-060 Chęciny
www.mwk.com.pl



tel. 41 315 41 71
tel. 515 458 649 (kasa)



czynne:

- XI–III wt.–niedz. w godz. 9–15
- IV i X wt.–niedz. w godz. 9–17
- V–VI pon.–niedz. w godz. 9–18
- VII–VIII wt.–niedz. w godz. 10–18
- IX wt.–niedz. w godz. 9–18



Jaskinia Raj

Jaskinia Raj to najpiękniejsza jaskinia krasowa regionu, prawdziwy raj dla wyobraźni. 180-metrowa trasa rozpoczyna się przy wystawie muzealnej z odtworzonym obozowiskiem rodziny neandertalskiej oraz szczątkami prehistorycznych zwierząt. W jej dalszej części zobaczyć można Komorę Wstępną, Komorę Złomisk oraz Salę Kolumnową i Salę Stalaktytową, w której światła lamp wydobywają z mroku tysiące stalaktytów, stalagmitów i stalagnatów.



Jaskinia Raj
26-060 Chęciny
ul. Dobrzączka
www.jaskiniaraj.pl



tel. 41 346 55 18 (rezerwacja)



czynne: wt.–niedz.
• 15 I–IV w godz. 10–17
• V–VI w godz. 9–19
• VII–VIII w godz. 9–18
• IX–15 XI w godz. 10–17



Pałac Tarłów w Podzamczu Piekoszowskim

Kilkanaście kilometrów od Kielc w latach 1645–1650 wzniesiono rezydencję Jana Aleksandra Tarło, wzorowaną na kieleckim Pałacu Biskupów Krakowskich. Budowlę zbudowano według jego wymiarów, umieszczając w narożach sześcioboczne baszty oraz trzy wielkie okna na osi piętra. Obecnie pałac stanowi malowniczą i okazałą ruinę, a po okalającym go parku-ogrodzie oraz czasach świetności niewiele pozostało.



Pałac Tarłów
ul. Zamkowa
Podzamcze Piekoszowskie
26-065 Piekoszów



Pałacyk Henryka Sienkiewicza w Oblęgorku

W Oblęgorku niedaleko Strawczyzna mieści się posiadłość polskiego noblisty Henryka Sienkiewicza, którą pisarz otrzymał w darze od społeczeństwa z okazji 25-lecia pracy twórczej. Obecnie w pałacu znajduje się jego muzeum biograficzne, a w nim między innymi gabinet, salon, jadalnia, palarnia, sypialnia oraz liczne pamiątki po pisarzu i fotografie rodzinne. Całą posiadłość otacza piękny park, a droga do dworku wiedzie aleją lipową przez Czerwoną Bramę.



Pałacyk Henryka Sienkiewicza

Oddział Muzeum Narodowego
Aleja Lipowa 24, Oblęgorek
26-067 Strawczyn
www.sienkiewicz.mnki.pl



tel. 41 303 04 26

tel. 664 384 069




czynne:

- IV–X w godz. 9–17
- XI–III w godz. 8–16 (ostatnie wejście na godzinę przed zamknięciem)



Mur oporowy i pozostałości huty w Bobrzy

W miejscowości Bobrza znajdują się pozostałości zakładu wielkopiecowego wybudowanego według projektu Franciszka Lempego w latach 1826–1831. Z założenia huta miała być największą hutą żelaza w Królestwie Polskim. Składała się między innymi z pięciu wielkich pieców o wysokości 18 metrów, a dla zabezpieczenia skarpy górnego poziomu zakładu wzniesiono kamienny mur oporowy o długości ponad 500 metrów i wysokości 15 metrów. Budowę huty przerwał wybuch powstania listopadowego w 1830 roku. Oprócz monumentalnego muru oporowego do dziś zachowały się pozostałości pieców hutniczych, hal fabrycznych, węgielni, części zespołu osiedla przyfabrycznego oraz młyna wodno-zbożowego.



Punkt Informacji Turystycznej

Gminna Biblioteka Publiczna
ul. Urzędnicza 8
26-085 Miedziana Góra
www.miedziana-gora.pl



tel. 41 303 11 01



Sielpia Wielka – zalew oraz Muzeum Zagłębia Staropolskiego

Sielpia to największa miejscowość wypoczynkowa w województwie świętokrzyskim. Znajdują się tu 60-hektarowy zalew z piaszczystą plażą, liczne ośrodki turystyczne i wypożyczalnie sprzętu wodnego. Gęsta sieć szlaków pieszych i rowerowych pozwala na łatwe dotarcie do największych atrakcji okolicy, którymi są Zakład Hutniczy w Małeńcu, rezerwat Skałki Piekło pod Nieklaniem oraz rozlewiska rzeki Krasnej. W Sielpi w XIX wieku działał jeden z największych zakładów przemysłowych Zagłębia Staropolskiego, obecnie muzeum. Do jego najcenniejszych eksponatów należy olbrzymie metalowe koło napędowe o średnicy 8 metrów oraz wiele unikatowych maszyn i urządzeń. Dodatkową atrakcją jest możliwość podziemnego spływu łodzią kanałem spod wielkiego koła.



Muzeum Zagłębia Staropolskiego

ul. Słoneczna 19, Sielpia
26-200 Końskie

www.mtip.pl/oddzialy_sielpia.html



tel. 690 900 873

tel. 698 862 332



czynne:

- wt.–niedz. w godz. 9–12, 13–17



Centrum Informacji Turystycznej

ul. Partyzantów 1
26-200 Końskie

www.konskie.travel



tel. 41 372 90 88



czynne:

- IX–VI pon.–pt. 9–17
- VII–VIII pon.–pt. 9–16



Sezonowy Punkt Informacji Turystycznej

Sielpia (dawny budynek Kina Letniego)
ul. Spacerowa, przy molo



czynne tylko w sezonie:

- VII–VIII sob.–niedz. w godz. 9–14

Końskie – zespół pałacowo-parkowy oraz kościół św. Mikołaja



Końskie to miejscowość znana już od XII wieku. W jej centrum zachowało się jedno z ciekawszych założeń pałacowo-parkowych w Polsce z drugiej połowy XVIII i pierwszej połowy XIX wieku. Można tu zobaczyć oranżerię egipską, świątynię grecką, domek Wnuczątów, altanę, glorię i ogrodzenie z basztami. W mieście warto zwiedzić późnogotycki kościół św. Mikołaja z przełomu XV i XVI wieku z interesującym tympanonem z XIII wieku.



Centrum Informacji Turystycznej

ul. Partyzantów 1
26-200 Końskie
www.konskie.travel



tel. 41 372 90 88



czynne:

- IX–VI pon.–pt. 9–17
- VII–VIII pon.–pt. 9–16



Królestwo rowerowe
Góry
Świątokrzyskie
i okolica

Wycieczki



długość: 36,3 km

nawierzchnia:

- drogi asfaltowe: 75%
- drogi gruntowe i szutrowe: 25%



Trasa oznakowana

- oznakowanie według standardów PTTK w różnych kolorach:
 - Raków – zalew Chańcza w Korytnicy: niebieski
 - okolice ośrodka Cztery Wiatry / zalew Chańcza – stadnina koni w Korytnicy: niebieski, czarny, żółty
 - Korytnica – Szydłów: żółty, czarny
 - Szydłów – Kotuszów: czarny
 - Kotuszów – Korytnica: nieoznakowany
 - Korytnica – Wygoda: niebieski
 - Wygoda – Kresy: niebieski, czarny, żółty
 - Kresy – Raków: żółty



typ wycieczki: turystyczna
poziom trudności:

dla średnio zaawansowanych



czas przejazdu:

- bez zwiedzania: 2 godz. 30 min
- ze zwiedzaniem: 5 godz. 30 min



Centrum Informacji Turystycznej

Kurozwęki, ul. Zamkowa 3
28-200 Staszów
tel. 15 866 74 07
www.staszow.travel

Punkt Informacji Turystycznej

ul. Targowa 3
28-225 Szydłów
tel. 41 354 53 13
www.szydlow.pl

W krainie wielu kultur

Kulturowy maraton rowerowy z możliwością leniuchowania nad zalewem Chańcza – doskonała propozycja dla tych, którzy oprócz zwiedzania pragną odpocząć na piaszczystej plaży. Można dowiedzieć się, dlaczego do Rakowa przyjeżdżali najwięksi myśliciele XVI wieku, zobaczyć stolicę polskich śliwek – Szydłów, zwany „Polskim Carcassonne”, zwiedzić monumentalny pałac w Kurozwękach i stanąć oko w oko z bizonem. Na rowerzystów czeka przygoda wśród największych zabytków regionu i niezapomniana wycieczka lasami dookoła zalewu Chańcza.

Trasa: Raków Rynek (0 km) – Życiny (4 km) – Korytnica (8,5 km) – Szydłów (14,5 km) – Kotuszów (19,5 km) – Korytnica (27 km) – Chańcza (30,5 km) – Raków Rynek (36,3 km)

Przygoda rozpoczyna się na rynku w Rakowie. Warto uważnie przyjrzeć się miasteczku, które w XVI wieku tętniło życiem mieszkańców i przybyszów z Europy i niemal przez wiek było stolicą arianizmu.

Z Rakowa trzeba kierować się ulicą Kościelną i przejechać przez most na rzece Czarnej. Przebycie asfaltowego, ruchliwego i dość monotonnego odcinka wynagradzają tereny leśne i Chańcza, największy zbiornik wodny w regionie.

Latem jest to wspaniałe miejsce zarówno dla miłośników plażowania, jak i surfingu, regat czy kajaków. Tereny leśne towarzyszą rowerzystom aż do Korytnicy, w której znajduje się stadnina koni. Do pokonania jest teraz długi odcinek do Szydłowa z dość





Kotuszów – Kurozwęki – Kotuszów (6 km)

Jadąc trasą malowniczą doliną rzeki Czarnej, warto odwiedzić Kurozwęki (3 km). Miejscowość znana jest z zespołu parkowo-palacowego o barokowo-klasycystycznej fasadzie w kolorze różu pompejańskiego. Obiekt oferuje wiele atrakcji, takich jak safari bizon, plac zabaw, minizoo oraz labirynt z kukurydzy w okresie wakacji. Jest też zabytkowy kościół Wniebowzięcia Najświętszej Maryi Panny i św. Augustyna.

Warianty trasy

męczącym podjazdem wśród sadów. Warto podjąć ten wysiłek, ponieważ nigdzie indziej nie ma w Polsce takiego miasteczka. Szydłów to stolica polskich śliwek – w centrum można kupić oryginalną szydlowską śliwowicę.

Z Szydłowa do Kotuszowa prowadzi droga wśród malowniczych sadów. Na tym odcinku rozpościera się rozległa panorama na najwyższe pasma Gór Świętokrzyskich. Po dojechaniu do Kotuszowa koło przystanku PKS widać wychodnie łupków kambryjskich sprzed 550 milionów lat. Za kościołem św. Jakuba Starszego, który znajduje się na Małopolskiej Drodze św. Jakuba, można skorzystać ze specjalnie przygotowanej wiaty z miejscem do grillowania. Z Kotuszowa blisko jest do Kurozwęk (3 km, patrz: wariant wycieczki)

Z Kotuszowa należy kierować się do Korytnicy. Od miejscowości Chańcza droga prowadzi wśród cienistych lasów. Przy wjeździe do Rakowa można zatrzymać się przy zabytkowym kościele św. Anny.

1 Raków

- kościół Świętej Trójcy z XVII wieku (ul. Kościelna 5, 26-035 Raków)
- dom ministra arińskiego z przełomu XVI i XVII wieku
- dom wójta z przełomu XVI i XVII wieku
- poreformacki kościół św. Anny z XVII wieku
- poariańska zabudowa Rakowa

informacje:

Towarzystwo Przyjaciół Ziemi Rakowskiej,
ul. Sienieńskiego 6, 26-035 Raków
tel. 41 353 51 54

2 Szydłów

- średniowieczny zespół miejski: synagoga, zamek, muzeum, plac zamkowy, kościół św. Władysława, kościół Wszystkich Świętych

informacje i bilety:

Punkt Informacji Turystycznej w synagodze, ul. Targowa, 28-225 Szydłów
tel. 41 354 53 13, www.szydlow.pl

3 Kurozwęki

- zespół pałacowy w Kurozwękach (ul. Zamkowa 3, 28-200 Staszów, rezerwacja@kurozweki.com, www.bizony.com)
- kościół Wniebowzięcia Najświętszej Maryi Panny i św. Augustyna (ul. Kościelna 12, tel. 15 866 72 11)

Atrakcje na trasie



długość: 31,8 km
nawierzchnia:

- drogi asfaltowe: ok. 70%
- drogi szutrowe i terenowe: ok. 30%



Trasa oznakowana

- oznakowanie według standardów PTTK w różnych kolorach:
 - szlak rowerowy gminy Strawczyn: żółty
 - Oblęgorek (ul. Sienkiewicza), Chelmce – Oblęgorek: Wschodni Szlak Rowerowy Green Velo
 - Poręby – Zaskale – droga Hucisko – Nowy Niedźwiedź, za Górą Perzową: czerwony szlak pieszy im. E. Massalskiego
 - do punktu widokowego na Górze Siniewskiej (2 szlaki), skrót Huta Oblęgorska – Niedźwiedź – Strawczyna, łącznik z obeliskiem Stefana Żeromskiego w Strawczynie: czarne szlaki łącznikowe



typ wycieczki: turystyczna
poziom trudności: dla średnio zaawansowanych



czas przejazdu:

- bez zwiedzania: 2 godz. 30 min
- ze zwiedzaniem: 5 godz.



Punkt Informacji Turystycznej Centrum Sportowo-Rekreacyjne „Olimpic” w Strawczynie

Strawczynek, ul. Turystyczna 6
26-067 Strawczyn
info@olimpicstrawczyn.pl
www.olimpicstrawczyn.pl

Przez Góry Świętokrzyskie. U Sienkiewicza i Żeromskiego

Wycieczka prowadzi przez malownicze górskie tereny Suchedniowsko-Oblęgorskiego Parku Krajobrazowego i jego otuliny oraz łagodnymi drogami Pałodu Strawczyńskiego. Dominują odcinki asfaltowe, występują też jednak leśne i terenowe (drogi gruntowe nieutwardzane i szutrowe).

Do głównych atrakcji zaliczyć należy Pałac Henryka Sienkiewicza w Oblęgorku z parkiem i aleją lipową, punkt widokowy na Górze Siniewskiej, ruiny wielkiego pieca w Kuźniakach, zalew i centrum sportowo-rekreacyjne w Strawczynku, Strawczyn oraz kościół w Chelmcach.

Trasa: parking w Oblęgorku (0 km) – taras widokowy na Górze Siniewskiej (4,5 km) – Hucisko (9 km) – Kuźniaki (12,5 km) – zalew w Strawczynku (19 km) – Strawczyn (21 km) – Promnik (23,5 km) – Chelmce (28,5 km) – parking w Oblęgorku (31,8 km)

Przejażdżkę po południowej stronie Pasma Oblęgorskiego rozpoczyna się na parkingu w Oblęgorku, skąd skręca się w lewo w ulicę Gimnazjalną, a następnie również w lewo w ulicę Sienkiewicza i za znakami żółtego szlaku rowerowego wózkiem dociera się do Pałacyku Henryka Sienkiewicza.

Następnie jedzie się aleją lipową. Znaki prowadzą skrajem Suchedniowsko-Oblęgorskiego Parku Krajobrazowego. Warto skorzystać z jednego z czarnych szlaków łącznikowych biegnących do punktu widokowego na Górze Siniewskiej (uwaga: ostry podjazd), gdzie można też odpocząć.

Z pobliskiego Huciska trasa prowadzi





- dla osób o słabszej kondycji: bez wjazdu czarnym szlakiem łącznikowym ma Górę Siniewską (punkt widokowy), kontynuacja szlakiem żółtym
- skrócenie trasy (do 21,5 km): czarnym szlakiem łącznikowym Huta Oblęgorska Dolny – Niedzwiedź – Strawczyn
- pominięcie zalewu w Strawczyнку: z lasów stawczyńskich żółtymi znakami na Strawczyn
- wydłużenie trasy (ok. 4 km): Chelmce – Bugaj – Porzeczce – parking w Oblęgorku (czarny szlak łącznikowy)

Warianty trasy

podnóżami gór Perzowej i Kuźniackiej do Kuźniak. Następnie drogą asfaltową dojeżdża się do odcinka terenowego przez lasy stawczyńskie.

Można też podążając czarnym szlakiem łącznikowym dojechać do zalewu rekreacyjnego. Następnie tą samą trasą należy wrócić na szlak żółty i jechać dalej do Strawczyna.

Przez Promnik dojeżdża się do wsi Chelmce. Tu spotyka się szlak Green Velo, który zmierza w stronę parkingu w Oblęgorku (3 km).



- 1 Pałacyk Henryka Sienkiewicza** – oddział Muzeum Narodowego w Kielcach z parkiem i aleją lipową (aleja Lipowa 24, 26-067 Strawczyn, tel. 41 303 04 26, oblegorek@minki.pl, www.mnki.pl).
- 2 Górze Siniewskiej** – punkt widokowy (449 m n.p.m.).
- 3 Suchedniowsko-Oblęgorski Park Krajobrazowy.**
- 4 Kuźniaki** – ruiny wielkiego pieca z XVIII wieku.
- 5 Strawczynek** – zalew rekreacyjny.
- 6 Strawczyn** – obelisk upamiętniający miejsce urodzenia Stefana Żeromskiego i kościół Wniebowzięcia Najświętszej Maryi Panny (ul. Ogrodowa 12, 26-067 Strawczyn, tel. 41 303 80 11).
- 7 Chelmce** – kościół św. Marii Magdaleny i św. Mikołaja (Chelmce 165, 26-067 Strawczyn, tel. 41 303 04 94).

Atrakcje na trasie



długość: 12,9 km
nawierzchnia:

- w większości drogi przystosowane dla ruchu rowerowego (ścieżki rowerowe)
- odcinki bez wydzielonych dróg dla rowerów
- nawierzchnie: asfaltowa, kruszywo łamane, kostka brukowa



Trasa oznakowana

- większa część trasy: oznakowanie Green Velo
- od skrzyżowania ulic Jagiellońskiej i Grunwaldzkiej: znaki miejskiej ścieżki rowerowej
- nieoznakowany odcinek: ul. Równa – ul. Paderewskiego – ul. Sienkiewicza



typ wycieczki: rodzinna
poziom trudności:
dla początkujących



czas przejazdu:

- bez zwiedzania: 1 godz. 30 min
- ze zwiedzaniem: 4 godz.



**Regionalne Centrum
Informacji Turystycznej**
ul. Sienkiewicza 29 (pl. Artystów)
25-007 Kielce
tel. 41 348 00 60
www.swietokrzyskie.travel

Z Green Velo w stolicy Gór Świętokrzyskich

Wycieczka po Kielcach to doskonała propozycja dla wszystkich, którzy podczas jednego wypadu chcą poznać jak najwięcej atrakcji stolicy Gór Świętokrzyskich. Pierwsze kilometry, poprowadzone przez rekreacyjne tereny u podnóży Pasma Posłowickiego, oraz dwa rezerваты przyrody przypadną do gustu nie tylko miłośnikom wypoczynku na łonie natury. Na trasie jest też znana ulica Sienkiewicza stanowiąca oś zabytkowego centrum miasta z wieloma atrakcjami dla całej rodziny.

Trasa: Kielce Stadion Leśny (MOR, 0 km) – skrzyżowanie ul. Krakowska / ul. Jagiellońska (3 km) – skrzyżowanie ul. Karczówkowska (wjazd na Karczówkę, 4 km) – Karczówka (5 km) – skrzyżowanie ul. Jagiellońska / ul. Grunwaldzka (6,5 km) – ul. Równa (7,5 km) – skrzyżowanie ul. Paderewskiego / ul. Sienkiewicza (8 km) – przejazd pod ul. Ogrodową (8,5 km) – Kadzielnia (punkt widokowy, 9,5 km) – Kielce Stadion Leśny (MOR, 12,9 km)

Odkrywanie Kielc rozpoczyna wizyta w Parku Kultury i Wypoczynku. W pobliżu MOR-u znajduje się wypożyczalnia rowerów. Przez okolicę przebiegają liczne szlaki rowerowe dedykowane głównie amatorom kolarstwa górskiego. Miasto można zwiedzać trasą szlaku Green Velo i za jego znakami skręcić w lewo.

Po minięciu stoku narciarskiego na górze Pierścienicy i przejechaniu przez rekreacyjne tereny leśne (ok. 2,6 km), przekracza się mostek na rzece Silnicy i przejeżdża pod torami kolejowymi. Na skrzyżowaniu z ulicą Krakowską szlak główny biegnie w lewo, a trasa zwiedzania skręca za znakami łącznika do dworca PKP. Warto zjechać ze szlaku i ostrym brukowanym podjazdem wjechać na





Turyści o słabszej kondycji fizycznej oraz podróżujący z małymi dziećmi mogą zrezygnować z podjazdu na górę Karczówka (wariant krótszy o ok. 2 km, najwyższy punkt: 295 m). Warto zmierzyć się z brukowaną, wiodącą pod górę aleją i zapoznać się z ciekawą historią klasztoru z XVII wieku i otaczającą go przyrodą.

szczyt góry Karczówka. Po powrocie na szlak opuszcza się go ponownie na ulicy Grunwaldzkiej. Miejską ścieżką rowerową należy dotrzeć do centrum Kielc, gdzie ulice Równa i Paderewskiego (bez szlaku) doprowadzają na ulicę Sienkiewicza, gdzie pojawia się łącznik szlaku Green Velo, który towarzyszy turystom do końca wycieczki. Na moście na Silnicy, przy ławeczce Jana Karskiego trzeba skręcić w prawo i pojechać wzdłuż parku miejskiego i skweru im. Szarych Szeregów z Aleją Sław po lewej. Po kilkudziesięciu metrach ostrzejszego podjazdu dojeżdża się na tarasy z widokiem na rezerwat geologiczny Kadzielnia. Za skwerem widać stadion piłkarski. Dalej trasa zmierza w stronę parku „Stadion”, gdzie kończy się zwiedzanie Kielc.



- 1 Park Kultury i Wypoczynku „Stadion”** (szlaki piesze, rowerowe, tereny rekreacyjne)
- 2 Góra Karczówka** (340 m n.p.m.) z zabytkowym klasztorem i kościołem św. Karola Boromeusza
- 3 Ulica Henryka Sienkiewicza**
- 4 Zabytkowe centrum Kielc**, a w nim:
 - Wzgórze Zamkowe, katedra NMP, Pałac Biskupów Krakowskich (*Muzeum Narodowe, pl. Zamkowy 1, tel. 41 344 23 18, www.mnki.pl*), Ośrodek Myśli Patriotycznej i Obywatelskiej, Institut of Design Kielce (*www.idkielce.pl*),
 - Muzeum Zabawek i Zabawy (*pl. Wolności 2, tel. 41 343 37 06, www.muzeumzabawek.eu*),
 - Muzeum Historii Kielc (*ul. św. Leonarda 4, tel. 41 340 55 20, www.muzeumhistoriikielc.pl*),
 - Muzeum Lat Szkolnych S. Żeromskiego (*ul. Jana Pawła II 5, tel. 41 344 57 92, www.zeromski.mnki.pl*),
 - Dworek Laszczyków (*Muzeum Wsi Kieleckiej, ul. Jana Pawła II 6, tel. 41 344 92 97, www.mwk.com.pl*)
- 5 park miejski im. Stanisława Staszica**
- 6 Aleja Sław** z popiersiami osób zasłużonych dla kultury i sztuki XX wieku
- 7 Rezerwat Kadzielnia**
- 8 Stadion piłkarski Kolporter Arena** (nieudostępniony do zwiedzania)



długość: 38,2 km

nawierzchnia:

- drogi asfaltowe: ok. 83%
- odcinki gruntowe: ok. 17%



Trasa oznakowana

- oznakowanie według standardów PTTK w kolorze zielonym



typ wycieczki: turystyczna
poziom trudności:
dla średnio zaawansowanych



czas przejazdu:

- bez zwiedzania: 3 godz.
30 min
- ze zwiedzaniem: 6 godz.



Punkt Informacji Turystycznej

ul. Partyzantów 3

26-004 Bieliny

tel. 41 260 81 52

www.osadasredniowieczna.eu

W Krainie Legend Świętokrzyskich – Duża Pętla Bielińska

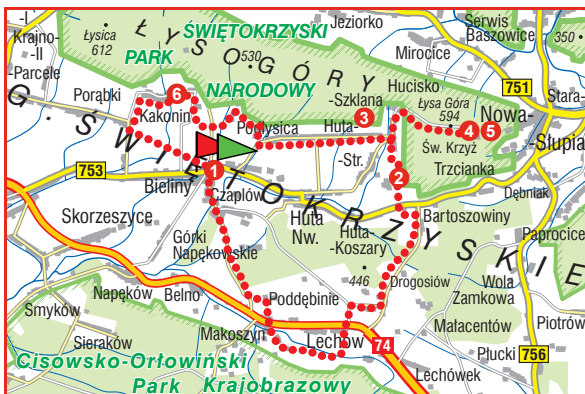
Poczuj klimat Gór Świętokrzyskich bez konieczności pokonywania trudnych technicznie odcinków. Przez większą część wyprawy rowerzystom towarzyszyć będą niepowtarzalne widoki na Świętokrzyski Park Narodowy i Cisowsko-Orłowiński Park Krajobrazowy. Trudy związane z pokonaniem podjazdu na Łysą Górę wynagradza wizyta w najstarszym polskim sanktuarium. Bogatą historię Gór Świętokrzyskich można poznać, zwiedzając Osadę Średniowieczną w Hucie Szklanej lub odpoczywając w cieniu zabytkowej chałupy w Kakoninie.

Trasa: Bieliny (0 km) – Makoszyn (6 km) – Lechów (10 km) – Bartoszowiny (15 km) – Huta Szklana (18 km) – Łysa Góra (21 km) – Huta Szklana (23 km) – Huta Podłysica (26 km) – Podlesie (30 km) – Kakonin (32 km) – Porąbki (35 km) – Bieliny (38,2 km)

Rowerowa wyprawa na Łysiec, na którym znajduje się Sanktuarium Relikwii Drzewa Krzyża Świętego, rozpoczyna się na parkingu przy kościele w Bielinach, skąd wyjeżdża się główną trasą w lewo.

Na skrzyżowaniu trzeba skręcić w lewo w ulicę Starowiejską, a następnie w ulicę Partyzantów. Spotyka się tu znaki zielonego szlaku rowerowego, które cały czas będą towarzyszyć rowerzystom. Przez Czaplów dociera się do Makoszyna, mija kapliczkę i przekracza (uwaga na samochody) drogę krajową. Skrajem Cisowsko-Orłowińskiego Parku Krajobrazowego dojeżdża się do Lechowa. Po ponownym przekroczeniu drogi nr 74 trzeba jechać w kierunku





Bartoszowin. Po kilku minutach osiąga się szczyt wzniesienia. Dalej zjazd prowadzi do drogi gruntowej biegnącej wzdłuż otuliny Świętokrzyskiego Parku Narodowego.

Z Huty Szklanej droga asfaltowa prowadzi na teren Świętokrzyskiego Parku Narodowego. Po drodze mija się platformę widokową na gołoborzu i wieżę Centrum Nadawczego oraz opactwo pobenedyktyńskie.

Następnie wraca się do Huty Szklanej i jedzie do Kakonina, z którego trzeba kierować się na Porąbki i za budynkiem szkoły skręcić w lewo. Dalszą drogę

wyznacza widoczny kościół w Bielinach.



- 1 **Bieliny** – kościół św. Józefa Oblubieńca Najświętszej Maryi Panny (ul. Żeromskiego 12, 26-004 Bielin, tel. 41 302 50 13, www.bieliny.kielce.opoka.org.pl)
- 2 **Świętokrzyski Park Narodowy** (www.swietokrzyskipn.org.pl)
- 3 **Osada Średniowieczna w Hucie Szklanej** (Huta Szklana 37, 26-004 Bielin, tel. 41 260 81 56, www.osadasredniowieczna.eu)
- 4 **Sanktuarium Relikwii Drzewa Krzyża Świętego** (Święty Krzyż 1, 26-004 Bielin, tel. 41 317 70 21, www.swietykrzyz.pl)
- 5 **Muzeum Przyrodnicze Świętokrzyskiego Parku Narodowego** (Święty Krzyż 1, 26-004 Bielin, tel. 41 317 70 87, 690 080 034, www.swietykrzyz.pl)
- 6 **Kakonin** – zabytkowa chałupa z XIX wieku.



długość: 23,9 km

nawierzchnia:

- drogi gruntowe: 45%
- drogi asfaltowe: 55%
- ciąg pieszo-rowerowy w Końskich: 2,5 km



Trasa oznakowana

- oznakowanie według standardów PTTK w różnych kolorach:
 - Kornica – Piła: czerwony
 - fragment odcinka na obwodnicy Końskich – czarny, około 200 m



typ wycieczki: rodzinna
poziom trudności:
dla rodzin z dziećmi



czas przejazdu:

- bez zwiedzania: 2 godz.
- ze zwiedzaniem: 3 godz. 30 min



**Centrum Informacji
Turystycznej w Końskich
Biblioteka Publiczna Miasta
i Gminy Końskie**

ul. Partyzantów 1, 26-200 Końskie

tel. 41 372 90 88

informacja@konskie.travel

www.konskie.travel

Lasami Konecczyzny

W okolicy Końskich malownicze potoki i zbiorniki wodne jeszcze kilka wieków temu dodawały energii pracującym tu kuźnikom i młynom. Dziś można zregenerować siły i wypocząć nad ich wodami w otoczeniu koneckich lasów. Zapraszamy na wycieczkę rowerową po Końskich i okolicy, gdzie można poznać historię zabytkowego miasta należącego w przeszłości do Kanclerza Wielkiego Koronnego Jana Małachowskiego, podziwiać architekturę nawiązującą do budowli starożytnych, odkrywać tajemnice koneckich lasów.

Trasa: Końskie (0 km) – Kornica (6 km) – Nowa Barycz (7,5 km) – Stara Barycz (8,5 km) – Młynek Nieświński (11 km) – Drutarnia (13 km) – Chełb (14 km) – Stara Kuźnica (15 km) – Źródło przy Leśniczówce (16 km) – Piła (20 km) – Górny Młyn (22 km) – Końskie (23,9 km)

Rowerowa przygoda na ziemi koneckiej zaczyna się przy parkingu w okolicy Browarów, obok kościoła św. Anny i Jana Chrzyciela. W mieście Aleją Katyńską, a następnie ulicami Południową, Polną i Kielecką można dojechać do ciągu pieszo-rowerowego. Po opuszczeniu Kielc, w dalszej drodze mija się zbiorniki wodne i przepusty na rzekach. Przejazd przez tereny inwestycyjne Kornica-Końskie umożliwia dotarcie do czerwonego szlaku rowerowego. Po minięciu przejazdu kolejowego, ruchliwej drogi nr 728, trasa zagłębia się w lasy. Po dojechaniu do Młynka





Wyjeżdżając z miasta po napotkaniu szlaku rowerowego koloru czarnego, można pojechać do miejscowości Proćwin i dalej szlakiem czerwonym do miejscowości Piła przez Siepię (16,5 km).

Warianty trasy

Nieświńskiego i przekroczeniu drogi wojewódzkiej nr 749, niezbyt ruchliwą drogą dojeżdża się do Starej Kuźnicy, mijając Czystą, Drutarnię i Chełb. Ze Starej Kuźnicy długa droga wiedzie przez lasy do miejscowości Piła. Mija ona leśniczówkę i gajówkę Stoki, obok której można odpocząć. Z Piły kontynuuje się wycieczkę i obok pomników przyrody skręca w prawo. Dalej niezbyt ruchliwą drogą przejeżdża się przez miejscowości Szabelnia i Górny Młyn, mija zbiorniki wodne na rzece Czystej i po przekroczeniu torów kolejowych drogą gruntową i ulicami miasta dociera do miejsca startu. Można wydłużyć wycieczkę, dojeżdżając ulicą Browarną do zespołu pałacowo-parkowego.

Końskie:

- 1 Kościół św. Anny i Jana Chrzciciela z XVIII wieku
- 2 Zespół pałacowo-parkowy
- 3 Kościół św. Mikołaja z XV wieku
- 4 **Stara Kuźnica** – kuźnica mechaniczna (Stara Kuźnica 46, 26-200 Końskie, tel. 41 371 91 87)
- 5 **Piła** – dwór Tarnowskich z XIX wieku

Atrakcje na trasie





Punkt Informacji Turystycznej

ul. Partyzantów 3
26-004 Bieliny
tel. 41 260 81 52
www.osadasredniowieczna.eu

Regionalne Centrum Informacji Turystycznej

ul. Sienkiewicza 29 (pl. Artystów)
25-007 Kielce
tel. 41 348 00 60
www.swietokrzyskie.travel

Centrum Informacji Turystycznej w Końskich Biblioteka Publiczna Miasta i Gminy Końskie

ul. Partyzantów 1
26-200 Końskie
tel. 41 372 90 88
informacja@konskie.travel
www.konskie.travel



Centrum Informacji Turystycznej

Kuroz węki, ul. Zamkowa 3
28-200 Staszów
tel. 15 866 74 07
www.staszow.travel

Punkt Informacji Turystycznej

Centrum Sportowo-Rekreacyjne „Olimpic” w Strawczynie

Strawczynek, ul. Turystyczna 6
26-067 Strawczyn
info@olimpicstrawczyn.pl
www.olimpicstrawczyn.pl

Punkt Informacji Turystycznej

ul. Targowa 3
28-225 Szydłów
tel. 41 354 53 13
www.szydlow.pl

