



Green Velo[®]

WSCHODNI SZLAK ROWEROWY

Królestwo rowerowe Pogórze Karpackie

Wschodni Szlak Rowerowy
Green Velo

Jak korzystać z przewodnika	3
Mapa królestwa	4
Legenda	5
Informacje o królestwie	
Królestwo rowerowe Pogórze Karpackie	6
Atrakcje turystyczne	
Arboretum w Bolestraszczykach i forty Twierdzy Przemyśl	9
Jarosław	10
Przemyśl	11
Fort Salis Soglio w Siedliskach koło Medyki	12
Zamek w Krasiczynie	13
Zespół klasztorny w Kalwarii Paclawskiej	14
Zamek w Dubiecku	15
Cerkiew św. Dymitra w Piątkowej	16
Cerkiew Wniebowstąpienia Pańskiego w Uluczu	17
Mrzygłód z małomiasteczkową galicyjską zabudową	18
Sanok	19
Kościół Wniebowzięcia Najświętszej Marii Panny i św. Michała Archanioła w Haczowie	20
Tężnie w Solonce	21
Pałac Lubomirskich w Boguchwale	22
Rzeszów	23
Markowa	24
Łańcut	25
Pałac Dzieduszyckich w Zarzeczcu	26
Pruchnik	27
Zagroda Garmcarska w Medyni Głogowskiej	28
Wycieczki	
Leśne okolice arłamowskiej rezydencji	30
Śladami galicyjskich wojaków	32
Śladami Ordynacji Łańcuckiej Potockich	34
Szlakiem galicyjskich miasteczek	36
W krainie miejsc zapomnianych	38
Informacje praktyczne	40

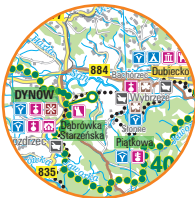


Jak korzystać z przewodnika

Przewodnik adresowany jest do miłośników aktywnego wypoczynku na „dwóch kółkach”. Zaproponowano w nim kilka wycieczek rowerowych i opisano znajdujące się na ich trasie atrakcje. Wszystko opatrzone wieloma praktycznymi wskazówkami i informacjami.

1 Mapa królestwa

Mapa obejmuje całe królestwo rowerowe z zaznaczonym przebiegiem szlaku Green Velo. Przedstawione na niej elementy objaśnione są w legendzie.




2 Atrakcje na szlaku

Opisy atrakcji pozwalają na odpowiedni do wieku turystów (np. dzieci/dorośli) i ich zainteresowań (rodzina/grupa młodzieży/seniorzy) wybór najciekawszych miejsc do odwiedzenia.

3 Informacje o atrakcjach

W przejrzysty sposób za pomocą symboli przedstawione są tu informacje o obiektach, takie jak: dane teleadresowe, terminy i godziny otwarcia czy informacje uzupełniające.




4 Mapa wycieczki

Na schematycznej mapce wycieczki zaznaczone są główne miejscowości i atrakcje na trasie, co pozwala zorientować się w jej całościowym przebiegu.



5 Opis wycieczki

W opisie trasy znajdują się wszystkie ważne informacje dotyczące jej przebiegu, sposobu poruszania się i mijanych atrakcji.



6 Informacje o wycieczkach

W przejrzysty sposób za pomocą symboli przedstawione są tu informacje dotyczące trasy, takie jak: długość, nawierzchnia, trudność czy czas przejazdu.

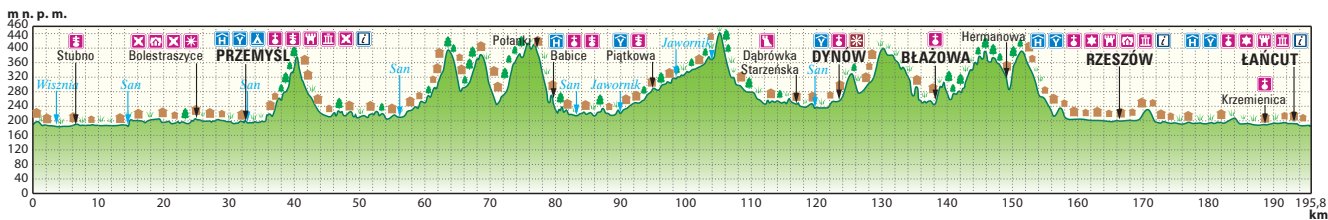
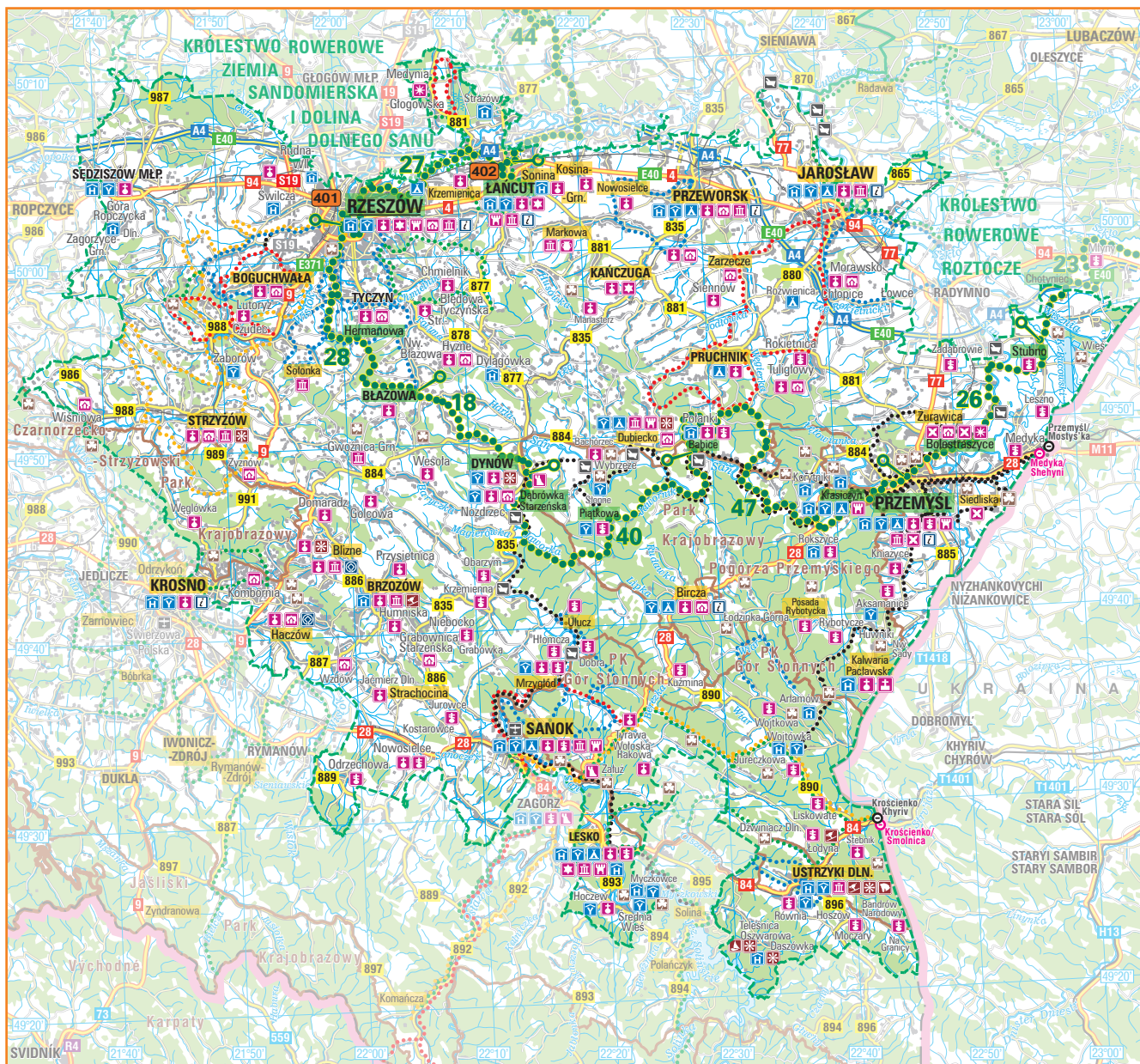


7 Informacje praktyczne



Królestwo rowerowe Pogórze Karpackie






















Informacje o królestwie



Skala 1 : 610 000

1 0 2 4 6 8 10 km

Objaśnienia znaków

-  Granice Królestw Rowerowych
-  Wschodni Szlak Rowerowy Green Velo; odległości w km
-  Inne szlaki rowerowe
-  Hotele; schroniska młodzieżowe; pola namiotowe, campingi
-  Kościoły; klasztory; cerkwie; pamiątki kultury żydowskiej
-  Muzea; skanseny; pozostałe atrakcje turystyczne
-  Pałace i dwory; zamki; ruiny; fortyfikacje
-  Ośrodki wypoczynkowe; informacja turystyczna; obiekty UNESCO
-  Uzdrowiska; ośrodki sportów wodnych; ośrodki narciarskie; stadniny
-  **PRZEMYSŁ** Miejscowości atrakcyjne turystycznie na szlaku rowerowym Green Velo
-  **SANOK** Miejscowości atrakcyjne turystycznie
-  Parki krajobrazowe
-  Lasy; rezerваты przyrody
-  **A4** Autostrady
-  **S19** Drogi ekspresowe
-  **82** Drogi krajowe
-  **818** Drogi wojewódzkie; drogi inne
-  Koleje główne; drugorzędne
-  Lotniska; promy rzeczne
-  Przejścia graniczne: drogowe; kolejowe
-  Granice państw



Królestwo rowerowe Pogórze Karpackie

Południowa część szlaku Green Velo to królestwo nazwane Pogórzem Karpackim. Stanowi przedśrodek polskich gór, a z niektórych miejsc na szlaku zobaczyć można niedalekie już Bieszczady i Beskid Niski. Wraz z trasą łącznikową przez Biłgoraj ta część szlaku tworzy ponad czterystukilometrową pętlę pozwalającą na zrealizowanie co najmniej tygodniowej wyprawy rowerowej.

Na szlaku znajdują się trzy niezwykle interesujące miasta, czyli kresowy Przemysł z pozostałościami potężnej twierdzy austriackiej, Rzeszów – stolica województwa podkarpackiego oraz Łańcut szczycący się potężnym zespołem pałacowym.

Wbrew pozorom i nazwie królestwa większość trasy nie została poprowadzona górami. Biegnie głównie w dolinie Sanu, jedynie w okolicach Przemysła i Dynowa trzeba pokonać większe różnice wysokości. Z okolic Przemysła warto również wybrać się na wyprawę górkami trasami w kierunku Bieszczad i Beskidu Niskiego, odległych jedynie o kilkadziesiąt kilometrów. Na niektórych odcinkach trasy przydadzą się sprawne hamulce i dobra kondycja. Wielką atrakcją będzie z pewnością pokonywanie Sanu po kładkach pieszo-rowerowych, z których część, jak obiekt w Przemyslu, powstała specjalnie dla szlaku Green Velo.

Najciekawszym miastem na trasie jest jedna ze stolic polskich Kresów – wielokulturowy Przemysł. To miasto otoczone jest kilkunastoma dobrze zachowanymi fortami najpotężniejszej twierdzy militarnej dawnej monarchii austriackiej, które udostępnione są do zwiedzania. Wokół miasta prowadzi niezwykle interesująca forteczna trasa rowerowa. Znajduje się tu wiele interesujących muzeów i zabytkowych obiektów sakralnych różnych wyznań, a zabudowa centrum przypomina Kraków i Lwów.

W pobliżu Przemysła warto zobaczyć arboretum w Bolestraszczykach oraz renesansowy zamek Krasickich w Krasieczynie. W kierunku Ustrzyk Dolnych, wśród rusztowych wzniesień Pogórza Przemyskiego, ukryty jest zespół klasztorny w Kalwarii Paławskiej oraz sławny Arłamów, dawny ośrodek



polowań „arystokracji” partyjnej w czasach PRL-u, a obecnie... trzeba zobaczyć samemu, co tam powstało.

Między Rzeszowem a Przemyśłem można zobaczyć wiele zabytków, w tym cerkwie, cmentarze wojenne i pozostałości dawnych rezydencji magnackich. Szczególnie godne uwagi są zamek Kmitów w Dubiecku, cerkwie w Piątkowej i Uluczu, małomiasteczkowa zabudowa Dynowa, pałac w Boguchwale, a nieco dalej od szlaku Krosno, Sanok oraz wpisane na Listę UNESCO drewniane kościoły w Haczowie i Bliznem.

Szlak Green Velo prowadzi do stolicy województwa podkarpackiego – dynamicznie rozwijającego się w ostatnich latach Rzeszowa. Trasa biegnie tu wzdłuż rzeki Wisłok, zostawiając na południu wzniesienia Pogórza. Miasto zostało dostosowane dla rowerzystów, godne uwagi są jego liczne zabytki oraz galicyjska zabudowa centrum. Piękny jest zwłaszcza rzeszowski rynek, pod którym wytyczono podziemną trasę turystyczną. Łącznik szlaku Green Velo prowadzi do centrum miasta i dworca kolejowego. Jest to ważny węzeł komunikacyjny, dobre miejsce rozpoczęcia lub zakończenia wyprawy po południowej stronie trasy.

W Rzeszowie warto skorzystać z takich udogodnień, jak rowery miejskie czy bliskość międzynarodowego portu lotniczego Rzeszów-Jasionka. W Rzeszowie trasa skręca na północny wschód, aby doprowadzić rowerzystów do Łańcuta. W tym małym mieście szczególnie godny uwagi jest potężny pałac Lubomirskich, położony w rozległym pięknym parku. Sławne na cały świat jest tutejsze Muzeum Powozów. Warto też zobaczyć małomiasteczkową zabudowę rynku oraz dawną synagogę, jak również nowoczesny kompleks sportowo-rekreacyjny w pobliżu zamku.

Szlak Green Velo z Łańcuta prowadzi dalej na północ, w kierunku Leżajska, a następnie doliną Sanu dociera do Sandomierza. W okolicach Niska znajduje się trasa łącznikowa na Roztocze do Zwierzyńca, która stanowić może interesującą pętlę uzupełniającą szlak główny i pozwalającą na pokonanie południowej części szlaku Green Velo w formie kilkudniowej wyprawy rowerowej ze startem i metą w Rzeszowie.



Królestwo rowerowe

Pogórze Karpackie

Atrakcje turystyczne

Arboretum w Bolestraszycach i forte Twierdzy Przemysł

W Bolestraszycach pod Przemysłem znajduje się wspaniałe arboretum z wieloma roślinami cennymi pod względem przyrodniczym i zagrożonymi wyginięciem. Na ponad 20 hektarach zgromadzono kilka tysięcy gatunków takich jak cisy, magnolie, derenie jadalne oraz metasekwoje chińskie czy cypryśniki błotne. Wartościowa jest kolekcja różaneczników. Można podziwiać dawne odmiany drzew owocowych, głównie jabłoni. W ogrodach jest szczególnie pięknie wczesnym latem, w okresie kwitnienia. Historia arboretum sięga 1975 roku. Stoi tu dwór z XVIII wieku, dziś mieści się w nim ekspozycja muzealna i sala edukacyjna. Organizowane są zajęcia edukacyjne i wrześniowy Festiwal Derenia. Znajduje się tu też największy z fortów Twierdzy Przemysł – San Rideau z lat 90. XIX wieku, w którym stacjonowało 800 żołnierzy. W czasie I wojny światowej fort zdobyto i wysadzono, pozostały po nim ruiny. Dobrze zachowane jest wnętrze bunkra. Fort stanowi dużą atrakcję dla miłośników militariów i historii.



**Arboretum
i Zakład Fizjografii
w Bolestraszycach**
Bolestraszyce 130
37-722 Bolestraszyce
www.bolestraszyce.pl



tel. 16 671 64 25



Jarosław



Centrum Kultury i Promocji w Jarosławiu

ul. Rynek 5
37-500 Jarosław
www.ckip.jaroslaw.pl



tel. 16 732 53 91

Jarosław to średniej wielkości miasto z wieloma zabytkami. Jego początki sięgają średniowiecza, prawa miejskie uzyskało w 1375 roku. Miasto było w posiadaniu wielu znamienitych rodów, jak Sieniawscy, Zamojscy, Wiśniowieccy, Sobiescy, Sanguszkowie czy Czartoryscy. Miało charakter targowo-handlowy i było dogodnie położone przy ważnym trakcie komunikacyjnym. Dziś można podziwiać jego urbanistyczny układ z rynkiem otoczonym podcieniowymi kamienicami, najcenniejszą jest renesansowa kamienica Orsetich z XVI wieku. Na rynku stoi neorenesansowy ratusz z wieżą zegarową. W mieście wielu kultur i religii znajduje się kilka świątyń, najwięcej rzymskokatolickich. Na uwagę zasługują: kolegiata Bożego Ciała z XVI wieku, sanktuarium Matki Bożej Bolesnej przy klasztorze Dominikanów z XVII wieku, kościół Świętych Mikołaja i Stanisława Biskupa z XVII wieku oraz cerkiew Przemienienia Pańskiego z XVII wieku. Zachowało się kilka bożnic żydowskich, w tym synagogi Duża i Mała.



Przemysł

To jedno z najstarszych miast w Polsce, którego początki sięgają X wieku. Średnio-wieczny gród położony był przy trasie handlowej wschód – zachód. W 1340 roku wzniesiono zamek kazimierzowski, którego obecny kształt pochodzi z początku XX wieku. Na jego dziedzińcu odsłonięto zarys rzymskiej rotundy. Zamek jest siedzibą Przemyskiego Towarzystwa Dramatycznego „Fredreum”. Na rynku stoi symbol miasta – fontanna z przemyskim niedźwiadkiem. Na starówce są urokliwe kamienice, wąskie uliczki i typowa galicyjska architektura. Warto odwiedzić archikatedrę Wniebowzięcia Najświętszej Marii Panny i św. Jana Chrzciciela oraz bizantyjsko-ukraińską archikatedrę św. Jana Chrzciciela. Na uwagę zasługują budynki użyteczności publicznej o galicyjskiej architekturze, takie jak dworzec kolejowy i urząd miasta. Początki Kopca Tatarskiego sięgają IX wieku i są związane z kultem bogów słowiańskich. Roztacza się z niego panorama miasta i Pogórze Przemyskiego. Na szczycie znajdują się stacja wyciągu narciarskiego i park rekreacyjny. W mieście zwiedzić można też kilka wewnętrznych fortów Twierdzy Przemysł.



Centrum Informacji Turystycznej w Przemysłu

ul. Grodzka 1
37-700 Przemysł
www.visit.przemysl.pl




tel. 16 675 21 63



Fort Salis Soglio w Siedliskach koło Medyki

To jeden z najlepiej zachowanych i najbardziej wartych obejrzenia obiektów Twierdzy Przemyśl. Fortyfikacja powstała w latach 1882–1886 w zewnętrznym pierścieniu umocnień w formie fortu artyleryjskiego. W czasie I wojny światowej fort był ostrzeliwany i znacznie zniszczony. Po kapitulacji został wysadzony, a po 1945 roku częściowo rozebrany. Turystów wita ceglana brama wjazdowa, do której prowadzi droga forteczna. Wnętrza są słabo oświetlone, dlatego należy zwiedzać je ostrożnie. Dobrze zachowane są kazamaty, posterunki ostrzałowe i pomieszczenia gospodarcze. Fort nie jest zagospodarowany i w wielu miejscach ciekawie komponuje się z przyrodą. Obiekt wykorzystuje się do gry w paintball i treningów wspinaczkowych. Fort leży na samej granicy z Ukrainą, jednak jest w całości udostępniony. To niezwykle miejsce dla miłośników militariów i poszukiwaczy pamiątek historycznych.



Zamek w Krasicy

Blisko Przemyśla, między wzgórzami Pogórza Przemyskiego, stoi wspaniała rezydencja rodu Krasickich. Zamek zbudowano na przełomie XVI i XVII wieku w stylu renesansowo-manierystycznym. Na elewacjach zewnętrznych można podziwiać charakterystyczne sgraffiti, dziedziniec otoczony jest krążankami, a w narożach wznoszą się cztery wieże: Boska, Papieska, Królewska i Szlachecka. Wśród dobrze zachowanych wewnątrz wyróżnia się sala reprezentacyjna – Izba Stołowa Wielka Królewska. W XVIII wieku zamek był najeżdżany i ograbiany. Od lat 30. XIX wieku do 1939 roku znajdował się w posiadaniu Sapiechów. Podczas II wojny światowej został zniszczony, a w okresie PRL-u działało w nim Technikum Leśne. W 1996 roku przeprowadzono wiele prac konserwatorskich i dziś zespół zamkowo-parkowy jest jedną z najpiękniejszych rezydencji magnackich w województwie. Zamek otacza park z ozdobnymi drzewami i krzewami, szczególnie atrakcyjny wczesnym latem, w porze kwitnienia.



Zespół Zamkowo-Parkowy w Krasicy

Krasicy 179
37-741 Krasicy
www.krasicy.com.pl



tel. 16 671 83 12





Sanktuarium Męki Pańskiej i Matki Bożej Kalwaryjskiej

Kalwaria Pałacowska 40
37-743 Kalwaria Pałacowska
www.kalwariapałacowska.pl



tel. 16 671 95 44

Zespół klasztorny w Kalwarii Pałacowskiej

Na wysokim wzniesieniu rozciągającym się nad doliną rzeki Wiar góruje sanktuarium Męki Pańskiej i Matki Boskiej Kalwaryjskiej z klasztorem ojców Franciszkanów. Fundatorem świątyni i kalwarii w 1665 roku był Andrzej Fredro. Powodem wzniesienia sanktuarium było upowszechnienie się kultu Męki Pańskiej, jego lokalizacja na wysokim brzegu Wiaru miała uchronić obiekt przed najazdami. W XVIII wieku Szczepan Dwernicki ufundował kościół i kaplice, a także upowszechnił pielgrzymowanie do Kalwarii. W kościele znajduje się cudowny obraz Matki Boskiej Kalwaryjskiej, który umieszczono tu w XVII wieku. Barokowy trzynawowy kościół Znalezienia Krzyża Świętego ma formę bazyliki zbudowanej na rzucie krzyża. Okolicznym wzgórzom i dolinom nadano nazwy pochodzące od biblijnych miejsc, jak Golgota, Góra Oliwna czy Dolina Cedronu. Po wzgórzach biegną dróżki kalwaryjskie wzorowane na jerozolimskich: Dróżki Pana Jezusa (28 stacji, w tym 14 stacji drogi krzyżowej) oraz Dróżki Pogrzebu i Wniebowzięcia Najświętszej Marii Panny (14 stacji). Na wzgórzach jest też kilka innych kaplicznych.



Zamek w Dubiecku

Pierwsze zapiski na temat zamku sięgają XIV wieku, gdy na wysokim brzegu Sanu powstała rezydencja Kmitów. W XV wieku Stadniccy przebudowali zamek w formie czworobocznej z dziedzińcem. Z tego okresu zachowały się piwnice i pozostałości umocnień fortyfikacyjnych. W zamku w 1551 roku urodził się Stanisław Stadnicki, zwany Diabłem Łańcuckim, słynący z zamiłowania do najazdów na okoliczne miasta. W 1588 roku posiadłość kupili Krasiccy. Obecny kształt zespołu dworsko-parkowego pochodzi z XVII wieku. Zamek przekształcono na styl barokowy. W 1735 roku urodził się tu Ignacy Krasicki. W XVIII wieku budowlę przekształcono w stylu klasycystycznym. W połowie XIX wieku nowi właściciele, Konarscy, dobudowali oficynę i urządzili park. Obecnie zamek jest własnością prywatną, został odrestaurowany z przeznaczeniem na hotel, restaurację i obiekt konferencyjny. Z wysokiej skarpy rozciąga się malowniczy widok na dolinę Sanu i wzgórze Pogórza Przemyskiego oraz Dynowskiego. W Dubiecku warto odwiedzić cerkiew greckokatolicką Podniesienia Krzyża Świętego, kościół Niepokalanego Serca Najświętszej Marii Panny i Muzeum Skamieniałości i Mineralów.



Zamek Dubiecko

ul. Zamkowa 1
37-750 Dubiecko
www.zamek.dubiecko.com



tel. 16 651 10 58



Cerkiew św. Dymitra w Piątkowej



W dolinie Pogórza Przemyskiego stoi piękna cerkiew greckokatolicka św. Dymitra zbudowana w 1732 roku. To jeden z niewielu przykładów trójdzielnych cerkwi kopułowych. Trzy części cerkwi – nawę, babiniec i prezbiterium zbudowano na planie kwadratu. Ściany zewnętrzne świątyni obiegają soboty wsparte na kamiennych słupach. Po akcji „Wisła” cerkiew opuszczono. W latach 1958–1961 przeprowadzono jej gruntowny remont. Dawne wyposażenie nie zachowało się. W soborze w Przemyślu można podziwiać ocalałą ikonę św. Jana Chrzyciela z XVI wieku. Dziś cerkiew nie jest użytkowana, a ze względu na bezcenne walory kulturowe znalazła się na szlaku architektury drewnianej. Obok świątyni znajduje się kilka nagrobków, teren otaczają niski kamienny murek i stare drzewa. Wieś Piątkowa jest bazą wypadową do Parku Krajobrazowego Pogórza Przemyskiego z malowniczymi zalesionymi wzgórzami i bogactwem zwierzo-ny karpaciej.

Cerkiew Wniebowstąpienia Pańskiego w Uluczu


Cerkiew jest jedną z najstarszych i najpiękniejszych drewnianych cerkwi w Polsce. Stoi na wzgórzu Dębnik wznoszącym się nad doliną Sanu w otoczeniu starych lip. Początki świątyni sięgają połowy XVII wieku. Najpierw wchodziła w skład kompleksu klasztoru ojców Bazylianów, który istniał do drugiej połowy XVIII wieku. Według legendy cerkiew stała u podnóża wzgórza i pewnej nocy tajemnicze siły przeniosły ją na szczyt. Świątynia jest trójdzielna, orientowana, o konstrukcji zrębowej, zbudowana z drewna jodłowego. Dachy kryte są gontem, całość otaczają soboty. We wnętrzu zachowały się piękne polichromie, ikonostas i portal. Cerkiew była wielokrotnie remontowana i do 1925 roku służyła miejscowej ludności. Przed II wojną światową częściowo spłonęła, po II wojnie światowej pozostałe jej elementy zostały rozebrane. Po remoncie w latach 60. XX wieku część budowli nie odwzorowuje stanu pierwotnego. W sąsiedztwie świątyni stoi kilka nagrobków, w tym płyta pamiątkowa księdza Michała Werbyckiego, autora tekstu hymnu narodowego Ukrainy. Obiekt jest własnością Muzeum Budownictwa Ludowego w Sanoku i znajduje się na szlaku architektury drewnianej.



Mrzygłód z małomiasteczkową galicyjską zabudową



Miejscowość położona na północ od Sanoka nad brzegiem Sanu mimo wiejskiego charakteru ma małomiasteczkową zabudowę i interesującą historię. Mrzygłód otrzymał prawa miejskie w 1425 roku. Początkowo należał do Pileckich i był ośrodkiem handlowym na trakcie wzdłuż Sanu. W wyniku zniszczeń w XVII wieku miasteczko podupadło, a handel przestał się rozwijać. Po I wojnie światowej Mrzygłód utracił prawa miejskie. Miejscowość do połowy XX wieku była znanym w okolicy ośrodkiem garncarstwa. Dziś można oglądać układ małego miasteczka w większości z drewnianą zabudową. Przy rynku stoją drewniane domy o konstrukcji zrębowej z przełomu XIX i XX wieku. Jest też ratusz z XIX wieku i pomnik króla Władysława Jagiełły postawiony w 1910 roku z okazji 500-lecia bitwy pod Grunwaldem, obecny pochodzi z 2010 roku. Według tradycji w XV wieku król Jagiełło ufundował tu pierwszy gotycki kościół Wniebowzięcia Najświętszej Marii Panny, dziś znacznie przebudowany.



Sanok

Miasto ze względu na bliskość gór nazywane jest bramą Bieszczad. Stare Miasto położone jest na wzniesieniach, z których roztaczają się widoki na dolinę Sanu i Góry Słonne. Początki grodu sięgają X–XI wieku. W 1399 roku Sanok otrzymał prawa lokacyjne. W 1417 roku odbył się tu ślub króla Władysława Jagiełły z Elżbietą Granowską. W zamku mieszkała Zofia Holszańska, żona Władysława Jagiełły, i królowa węgierska Izabela. Sanocki rynek otaczają kamienice z XIX wieku i ratusz z XVIII wieku. Zabudowa starówki zachowała galicyjski klimat. Na wysokiej skarpie stoi zamek z XVI wieku, w którym ma siedzibę Muzeum Historyczne, mieszczące największą kolekcję obrazów Zdzisława Beksińskiego (ponad 200 dzieł), malarza urodzonego w Sanoku. Można też obejrzeć zbiór około 700 cerkiewnych ikon. Muzeum Budownictwa Ludowego to park etnograficzny, w którym zgromadzono ponad 100 obiektów drewnianego budownictwa ludowego z XVII–XX wieku. Są tu między innymi budynki mieszkalne, cerkwie i kościoły, szkoła i gospoda oraz młyny i kuźnie. Główną atrakcją jest Rynek Galicyjski ukazujący miejską zabudowę z XIX wieku. Można odwiedzić ratusz, domy mieszkalne i karczmę.



Muzeum Historyczne

ul. Zamkowa 2, 38-500 Sanok
www.muzeum.sanok.pl



tel. 13 46 306 09



czynne:

- 20 IV–20 X
 pon. w godz. 8–12,
 wt.–niedz. w godz. 9–17
- 21 X–19 IV
 pon. w godz. 8–12,
 wt.–śr. w godz. 9–17,
 czw.–niedz. w godz. 9–15



Muzeum Budownictwa Ludowego

ul. Traugutta 3, 38-500 Sanok
www.skansen.sanok.pl



tel. 13 463 09 04



Park Etnograficzny

ul. Rybickiego 3



tel. 13 463 16 72




czynne:

- V–IX w godz. 8–18
 (zwiedzanie do godz. 20)
- X w godz. 8–16,
 XI–III w godz. 8–14,
 IV w godz. 9–16

Kościół Wniebowzięcia Najświętszej Marii Panny i św. Michała Archanioła w Haczowie


Drewniany kościół jest największą drewnianą świątynią gotycką w Europie oraz najstarszym kościołem drewnianym o konstrukcji zrębowej w kraju. Zbudowano go w 1388 rok i rozbudowano w XVII i XVIII wieku. Wnętrza skrywają polichromie z 1494 roku. Kościół był znany z cudownej figury Matki Boskiej Bolesnej, która według tradycji uzdrowiała pielgrzymów. Obecnie w świątyni znajduje się jej kopia, oryginalną rzeźbę poświęconą przez papieża Jana Pawła II umieszczono w pobliskim murowanym kościele parafialnym. Do cennych elementów wystroju należą: barokowy ołtarz z XVII wieku, malowane krzyże z XV wieku, kamienna chrzcielnica z XVI wieku, gotyckie rzeźby z XV wieku i gotyckie portale. W latach 2000–2006 odbyła się gruntowna renowacja obiektu z konserwacją drewna i wymianą gontów. W 2003 roku świątynię wpisano na Listę światowego dziedzictwa UNESCO

z innymi drewnianymi kościołami Karpat. Kościół znajduje się na szlaku architektury drewnianej.



Tężnie w Sołonce

Wśród wzgórz Pogórza Dynowskiego położona jest wieś Sołonka. Jej największą atrakcją są ciekawe źródła słonej wody pochodzące z okresu miocenowego. To solanki podkarpackie, których złoża ciągną się przez cały obszar Pogórza Karpackich. Początek ich eksploatacji datuje się na XVI i XVII wiek. Odkryta studnia o głębokości 25 metrów pochodzi z 1596 roku. W Muzeum Regionalnym można zobaczyć narzędzia wydobywcze. Wydobyte do XVII wieku kontynuowali Ligęzowie, którzy sprzedawali sól na rzeszowskim rynku. W połowie XVII wieku zaprzestano pozyskiwania soli, a studnię zasypano. W latach 1999–2001 studnia znalazła się w rękach prywatnych i została odremontowana. W latach 2009–2010 utworzono na niej kaskady solne o charakterze zdrojowym. W 2011 roku w tężni odkryto drugą studnię kamienną z XVII wieku. Wydobywana solanka zawiera dużą ilość sodu, jodków, bromków i chlorków.





Pałac Lubomirskich w Boguchwałe

Na południe od Rzeszowa, w miasteczku Boguchwała największą atrakcją jest pałac Lubomirskich pochodzący z początku XIV wieku, gdy właścicielami okolicznych ziem byli Pietraszewscy. Później Boguchwała, zwana Piotraszówką, należała do Lięgźów, Ustrzyckich i Lubomirskich. Drewniany dwór przebudowywano, a w XVII wieku zastąpiono go budowlą murowaną. Książę Jan Teodor Lubomirski rozbudował dwór murowany w latach 1725–1729. Założenie pałacowe wzorowano na Wilanowie. Wokół późnobarokowej rezydencji założono park ze stawem, poprowadzono fosę oraz wybudowano budynki gospodarcze. Lubomirscy ufundowali pobliski kościół z plebanią. Przed wejściem do parku znajduje się murowane ogrodzenie z XIX wieku. Po śmierci Jana Teodora rezydencja straciła na znaczeniu. Ostatecznie została sprzedana w 1763 roku

Starzyńskim, następnie Straszewskim. Obecnie działa tu Podkarpacki Ośrodek Doradztwa Rolniczego, w którym można przenocować.



Podkarpacki Ośrodek Doradztwa Rolniczego

ul. Tkaczowa 146
36-040 Boguchwała
www.podrb.pl



tel. 17 87 01 507



Rzeszów

Rzeszów to największe miasto województwa podkarpackiego i jego stolica. Prawa miejskie miasto otrzymało w 1354 roku. W 1591 roku wzniesiono ratusz, w 1600 roku zaczęto budowę zamku. W XVII wieku zamek opierał się licznym najzdom. W XVIII wieku został przebudowany na pałac. Na początku XX wieku obiekt rozebrano i wiernie odtworzono. Obecnie znajduje się w nim sąd okręgowy. Rzeszowski rynek otaczają galicyjskie kamienice. Warto odwiedzić zespół klasztorny ojców Bernardynów z późnorenansowym kościołem Wniebowzięcia Najświętszej Marii Panny, kościół Świętego Krzyża i klasycystyczny kościół Świętej Trójcy. W mieście zachowały się dwie synagogi: staromiejska i nowomiejska. Ważną atrakcją jest podziemna trasa turystyczna poprowadzona tunelami pod kamienicami i płytą rynku, drążonymi w lessowym podłożu, w których przechowywano żywność i wina. Część korytarzy tworzy Podziemną Trasę Turystyczną z 34 piwnicami z XV–XX wieku. Długość podziemi to 213 metrów, najniższy punkt trasy przekracza 9 metrów głębokości. W Muzeum Dobranocek znajduje się kolekcja lalek, kukiełek i pamiątek związanych z polskimi dobranocekami.



Podziemna Trasa Turystyczna „Rzeszowskie piwnice”

Rynek 26

35-064 Rzeszów

www.trasa-podziemna.ereszow.pl



tel. 17 875 47 74



czynne:

- X–IV
wt.–pt. w godz. 10–18,
sob.–niedz. w godz. 11–17
- V–IX
wt.–pt. w godz. 10–19,
sob.–niedz. w godz. 11–18



Muzeum Dobranocek

ul. Mickiewicza 13

35-064 Rzeszów

www.muzeumdobranocek.com.pl



tel. 17 748 36 51



czynne:

- wt.–pt.
w godz. 9–16,
sob.–niedz. w godz. 10–17
- wakacje:
wt.–pt. w godz. 9–17,
sob.–niedz. w godz. 10–18

Markowa



Skansen Zagroda-Muzeum w Markowej

Markowa 1500
37-120 Markowa
www.skansen-markowa.pl



tel. 17 226 53 46



czynne:

- IV–XI
- wt.–pt. w godz. 8–15,
- sob. w godz. 10–16,
- niedz. w godz. 13–18

Pośród rozległych pól Podgórze Rzeszowskiego rozciąga się duża wieś Markowa słynąca z upraw warzyw. W skansenie na niewielkim obszarze zgromadzono wiele obiektów związanych z drewnianym budownictwem chłopskim. Ciekawsze budynki to: chałupa kmiecia, stodoła, wiatrak, kuźnia, olejarnia i bróg. Urządzono izbę ze sprzętem pożarniczym, jak pompy i wozy strażackie. Atrakcją jest Muzeum Polaków Ratujących Żydów na Podkarpaciu im. Rodziny Ulmów. Główną ideą powstania muzeum było upamiętnienie heroicznego czynu rodziny Ulmów mieszkającej w czasie II wojny światowej w Markowej. W 1942 roku Józef Ulma zdecydował się ukryć dwie żydowskie rodziny z Łańcuta i Markowej. W 1944 roku hitlerowscy złapali i wymordowali ukrywanych Żydów. Zabili też Józefa Ulmę, jego żonę Wiktorię będącą w zaawansowanej ciąży oraz szóstkę ich dzieci. Zbrodnia ta stała się symbolem pomocy, jaką nieśli Żydom Polacy. Ciała członków rodziny Ulmów ekshumowano i przeniesiono na Cmentarz Ofiar Hitleryzmu w Jagielle-Niechciałce.



Łańcut

Łańcut otrzymał prawa miejskie w 1349 roku. Najsłynniejszym szlachcicem w mieście był Stanisław Stadnicki, zwany „diabłem łańcuckim” – warchoł i buntownik, który wojował ze wszystkimi sąsiadami. W XVII wieku Łańcut przejęli Lubomirscy, którzy w latach 1619–1641 zbudowali zamek w stylu palazzo in fortezza, perłę barokowej architektury. Pod koniec XVIII wieku Izabela Czartoryska przebudowała rezydencję i zaprojektowała ogrody. Od XIX wieku zespół pałacowy należał do Potockich. W tym czasie powstały: zameczek romantyczny, ogród różany, palmiarnia, oranżeria i storczykarnia, ujeżdżalnia, stajnia i kort tenisowy. W 1944 roku hrabia Alfred Potocki wywiózł z pałacu kilkanaście wagonów kosztowności. Po II wojnie światowej otwarto muzeum z jednymi z najpiękniejszych wnętrz pałacowych w kraju. W maju i czerwcu odbywają się tu koncerty muzyczne. Rezydencję otacza park. W stajni i powozowni utworzono jedyne w Polsce muzeum powozów. Zgromadzono tu też największą w kraju kolekcję ikon cerkiewnych. Za parkiem pałacowym znajduje się synagoga, a w łańcuckiej Fabryce Wódek „Polmos” działa jedyne w Polsce Muzeum Gorzelnictwa, gdzie można poznać dawne metody destylacji i produkcji napojów alkoholowych.



Muzeum – Zamek w Łańcucie

ul. Zamkowa 1
37-100 Łańcut
www.zamek-lancut.pl



tel. 17 225 20 09
tel. 17 225 20 10



czynne:

- pon. w godz. 11.45–15,
- wt.–sob. w godz. 8.45–15,
- niedz. w godz. 8.4–16

Zamek:

czas zwiedzania 60 min
pon. w godz. 12–16 (15),
wt.–sob. w godz. 9–16 (15),
niedz. w godz. 9–17 (16)

Stajnie i Wozownia:

czas zwiedzania 45 min
pon. w godz. 13–17 (16.15),
wt.–sob. w godz. 10–17 (16.15),
niedz. w godz. 10–18

Sztuka Cerkiewna:

czas zwiedzania: 45 min
wt.–sob. w godz. 10–17 (16.15),
niedz. w godz. 10–18 (17.15)

Oranżeria:

czas zwiedzania: 20 min
wt.–sob. w godz. 9–16 (15),
niedz. w godz. 9–17 (16)

Storczykarnia:

czas zwiedzania: 30 min
wt.–sob. w godz. 10–18 (17.30),
niedz. w godz. 11–19 (18.30)



Pałac Dzieduszyckich w Zarzeczcu



Muzeum Dzieduszyckich w Zarzeczcu

www.muzeum-jaroslawn.pl



tel. 16 640 15 14



czynne:

- sezon letni (V–IX)
pon.–pt. 9–15,
sob.–niedz. 13–17
- X–IV
pon.–pt. w godz. 9–15
- sob.–niedz. po wcześniejszym
uzgodnieniu tel. 16 621 54 37
(do pt. godz. 14)
- ostatnie wejście na 30 min
przed zamknięciem

We wsi Zarzeczce atrakcją stanowi okazała rezydencja wiejska, którą w 1817 roku Magdalena Morska z Dzieduszyckich postanowiła wybudować wśród pięknego drzewostanu. Budynek jest bogato zdobiony i ma formy nawiązujące do sztuki starożytnej. Obok powstały oranżeria, holendernia i oficyna. Hrabina Morska często organizowała tu spotkania, dzięki czemu Zarzeczce stało się lokalnym ośrodkiem kulturalnym. Dzieduszyccy zajmowali pałac do 1944 roku. W latach 80. XX wieku rozpoczęto renowację pałacu, a Dzieduszyccy zrzekli się praw do dawnego majątku. Obecnie otwarty w pałacu Muzeum Dzieduszyckich, w którym można podziwiać pamiątki rodzinne, wnętrza i pozostałości wyposażenia z XIX wieku. Odnowiono też park, inne zabudowania oraz staw z wysepką. Odrestaurowany pałac z urokliwym parkiem zachęcają do odwiedzenia rezydencji położonej z dala od miejskiego zgiełku.



Pruchnik

Miasto leży na terenach rolnych Podgórze Rzeszowskiego. Najbardziej interesującym miejscem jest rynek, gdzie stoją nietypowe drewniane domy z podcieniami. Pruchnicki rynek jest typowy dla galicyjskich miasteczek targowych. Domostw z podcieniami jest około 40, z czego część to budynki mieszkalne, pozostałe to warsztaty rzemieślnicze i placówki handlowe. Większość zabudowań jest odnowiona, najstarsze pochodzą z XVIII wieku. Domy przysłupowe kryte są gontem, podcienia podpierają się na ozdobnych podporach. Celem takiej konstrukcji było wystawianie kramów pod zadaszeniem niezależnie od pogody. W Pruchniku warto odwiedzić barokowy kościół św. Mikołaja i cerkiew greckokatolicką Zaśnięcia Matki Bożej. Ze względu na wyjątkowy historyczny charakter miejscowości można tu poczuć atmosferę dawnej Galicji.



www.pruchnik.com.pl



Zagroda Garncarska w Medyni Głogowskiej

W lasach Puszczy Sandomierskiej znajduje się wieś, która w XIX wieku stanowiła największy w Polsce ośrodek garncarstwa, co miało związek z istnieniem tu dużych złóż gliny łatwej w pozyskaniu i obróbce. Na początku XX wieku działało w okolicy 120 zakładów garncarskich. Po II wojnie światowej garncarze ze względów finansowych przebrnęli się z ceramiki użytkowej na artystyczną, a w wyniku mechanizacji wszystkie zakłady garncarskie upadły. W 2001 roku lokalni działacze w chałupie z XIX wieku otworzyli Zagrodę Garncarską. Budynek wyposażono w piec do wypalania i przekształcono na warsztat z kołami garncarskimi. Prowadzone są tu zajęcia edukacyjne z garncarstwa. Powstał Szlak Garncarski, który przez około 40 kilometrów prowadzi przez okolicę po miejscach wydobywania gliny i dawnych zakładach. Obecnie obok Zagrody Garncarskiej działa karczma.



Zagroda Garncarska

Medynia Głogowska

www.zagrodagarncarska.pl



tel. 17 226 23 23



czynne:

• 1 V–31 X

wt.–pt. w godz. 9–16,

sob.–niedz. w godz. 13–17



Karczma „U Garncarzy”



tel. 662 622 006

tel. 17 77 26 830



czynne:

• codz. w godz. 10–22



Królestwo rowerowe

Pogórze Karpackie

Wycieczki





długość: 36 km
nawierzchnia:
• lokalne drogi bitumiczne



trasa częściowo oznakowana
• Trasa pokrywa się prawie w całości ze szlakami rowerowymi Szlak Ikon, Łącznik Szwejka i Śladami Dawnych Wsi.



typ wycieczki: turystyczna
poziom trudności:
dla średnio zaawansowanych



czas przejazdu:
• bez zwiedzania:
3 godz. 20 min
• ze zwiedzaniem:
5 godz. 30 min

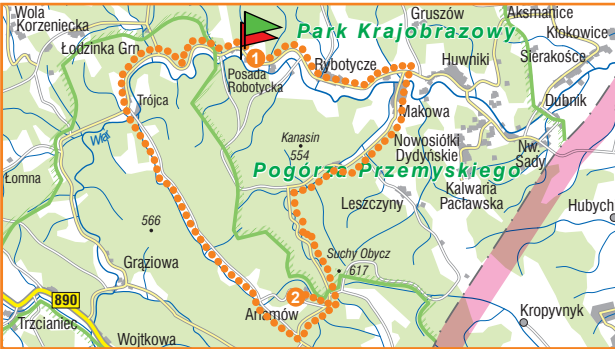
Leśne okolice arłamowskiej rezydencji

Wycieczka pozwala na zwiedzenie jednego z najciekawszych i najbardziej niezwykłych miejsc województwa podkarpackiego. Obronna cerkiew św. Onufrego, punkt widokowy oraz ośrodek w Arłamowie to największe atrakcje turystyczne na trasie. Wycieczkę można urozmaicić, udając się do nieodległej Kalwarii Paclawskiej.

Trasa: Posada Rybotycka (0 km) – Rybotycze (4 km) – Makowa (7,5 km) – Arłamów (18,5 km) – Trójca (30 km) – Posada Rybotycka (36 km)

Wycieczka rozpoczyna się w Posadzie Rybotyckiej nieopodal cerkwi św. Onufrego. Opuszcza się wieś i jedzie dalej doliną rzeki Wiar w kierunku miejscowości Rybotycze. Kolejny odcinek Rybotycze – Arłamów pokrywa się ze szlakiem rowerowym o wdzięcznej nazwie Łącznik Szwejka. Wspomniany fragment jest wymagający, gdyż prowadzi cały czas pod górę, jednak wysiłek w pełni rekompensuje piękna panorama widokowa. Dalej trasa





Warianty trasy

Rybotycze – Kalwaria Paclawska (8 km)

z Arłamowa prowadzi doliną potoku Jamninki do miejscowości Trójca. Ten odcinek wycieczki zachwyca wspaniałym widokiem dziewiczych pól. Są to opustoszałe tereny, na których niegdyś istniały osady. Gdzieś tam można znaleźć pojedyncze drzewa owocowe, starą studnię czy samotną kapliczkę. To jedyne pozostałości po dawnych mieszkańcach. Końcowy odcinek trasy prowadzi rowerowym Szlakiem Ikon.



1 Posada Rybotycka – to właśnie wspaniała cerkiew św. Onufrego sprawiła, że miejscowość znana jest w całym regionie. Świątynia położona jest w malowniczej dolinie Wiaru, na niewielkim pagórku. Budowla z XV wieku uważana jest za najstarszą zachowaną cerkiew obronną w Polsce. Wybudowana została w stylu gotyckim, z kwadratową nawą zwieńczoną wieżą o charakterze obronnym. W górnych częściach

widzieć małe okienka strzelnicze. Warto wejść do środka, by zobaczyć niezwykłą bizantyjską polichromię.

2 Arłamów – warto w nim odwiedzić założony w czasach PRL-u luksusowy ośrodek wypoczynkowy. Podczas stanu wojennego internowany był tu Lech Wałęsa.

Atrakcje na trasie



długość: 28,5 km

nawierzchnia:

- drogi asfaltowe: około 55%
- drogi szutrowe i gruntowe: około 45%



trasa oznakowana:

- Bolestraszyce – Przemyśl: czarny Szlak Forteczny (odcinek lewobrzeżny)
- Przemyśl (od ul. Buszkowickiej) – Arboretum w Bolestraszycach (parking): Green Velo



typ wycieczki: turystyczna
poziom trudności: dla średnio zaawansowanych



czas przejazdu:

- bez zwiedzania: 3 godz.
- ze zwiedzaniem: 6 godz.

Śladami galicyjskich wojaków

Trasa rozpoczyna się nieopodal pięknego Arboretum w Bolestraszycach. Wybierając tę właśnie wycieczkę, można poznać ciekawą historię jednej z największych twierdz Europy. Trasa na ostatnim odcinku poprowadzona jest przez Przemyśl – miasto zaliczane do najstarszych i najpiękniejszych w Polsce.

Trasa: Bolestraszyce (0 km) – Żurawica (5 km) – Duńkowiczki (8,5 km) – Orzechowce (12 km) – Ujkowice (15 km) – Przemyśl (20 km) – Buszkowice (21,5 km) – Buszkowiczki (25 km) – Bolestraszyce (28,5 km)

Przygodę rozpoczyna się na parkingu pod Arboretum w Bolestraszycach. Stąd wyrusza się w kierunku Fortu XIII „San Rideau”. Do kolejnych fortyfikacji na trasie dojeżdża się czarnym Szlakiem Fortecznym. Drugim jest Fort XII „Werner”. Aby dojechać do kolejnej atrakcji, trzeba pojechać polną drogą i cały czas patrzeć na znaki czarnego Szlaku Fortecznego. Po przejechaniu około 4 kilometrów dociera się do fortu Duńkowiczki. Kolejne dwa forty na trasie to Orzechowce i Brunner. Gdy minie się granicę Przemyśla, trzeba opuścić czarny Szlak Forteczny i skręcić w lewo na drogę prowadzącą wzdłuż lasu. Na nieoznakowanym odcinku należy jechać ulicami: Wysockiego, Wita Stwosza i Kochanowskiego, następnie krótkim odcinkiem ulicami: 3 Maja, Stanisława Augusta, Borelowskiego. Jadąc cały czas prosto od ulicy Rogozińskiego, dociera się do punktu końcowego wyprawy – parkingu pod Arboretum w Bolestraszycach.





Będąc w Przemysłu, warto zjechać nieco ze szlaku i zwiedzić Starówkę, Zamek Kazimierzowski, Kopiec Tatarski i Muzeum Narodowe Ziemi Przemyskiej.

Warianty trasy



1 Arboretum w Bolestraszycach – wspaniały ogród botaniczny zachwyca nawet najbardziej wybrednych turystów. Jest wyjątkowo atrakcyjny wiosną, kiedy to nie można oderwać oczu od różnokolorowych magnolii, irysów, azalii i piwonii. W okresie letnim warto przyjechać tu, aby wyciszyć się, odpoczywając na ławeczkach. Ciekawostką jest Ogród Sensualny, odbierany za pomocą zmysłów.

2 Fort XIII „San Rideau” – jeden z najbardziej zniszczonych podczas działań wojennych

3 Fort XII „Werner” – jeden z najciekawszych, najstarszych i najlepiej zachowanych. Budowla była włączona do pierścienia obronnego Twierdzy Przemysł w 1883 roku.

Fort, którego nazwa pochodzi od nazwiska pierwszego komendanta przemyskiej twierdzy Antoniego Wernera, to fort główny, artyleryjski IV północnego odcinka obrony.

4 Fort Duńkowiczki – fortyfikacja, pomimo zaciętych walk i oblężeń, przetrwała do naszych czasów w dobrym stanie.

5 Forty Orzechowce i Brunner – w zupełnej ruinie, mimo to robią ogromne wrażenie na turystach i miłośnikach architektury obronnej.



Atrakcje na trasie



długość: 46,5 km

nawierzchnia:

- lokalne drogi o nawierzchni bitumicznej
- Łańcut – Krzemienica: szutr



trasa częściowo oznakowana:

- Łańcut – Krasne: w dużej części Green Velo



typ wycieczki: turystyczna
poziom trudności:
dla średnio zaawansowanych



czas przejazdu:

- bez zwiedzania: 4 godz.
- ze zwiedzaniem: 9 godz.

Śladami Ordynacji Łańcuckiej Potockich

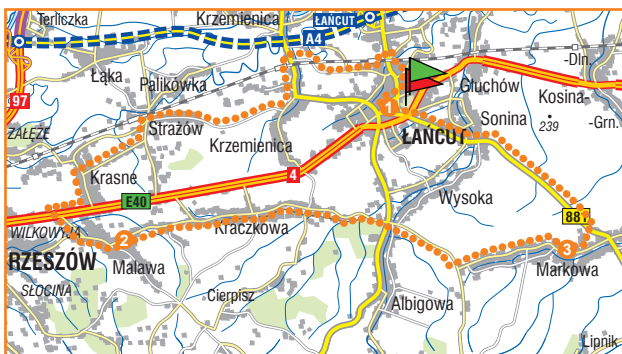
Wycieczka pozwala zobaczyć najciekawsze miejsca w okolicy Łańcuta. Trasa prowadzi przez tereny, które w większości należały niegdyś do Ordynacji Łańcuckiej Potockich. Najważniejszymi atrakcjami na niej są: zespół pałacowo-parkowy w Łańcutcie, skansen i Muzeum Polaków Ratujących Żydów na Podkarpaciu im. Rodziny Ulmów w Markowej.

Trasa: Łańcut (0 km) – Krzemienica (4 km) – Strażów (9,5 km) – Krasne (14 km) – Maława (17,5 km) – Kraczkowa (23 km) – Markowa (34 km) – Łańcut (46,5 km)

Podróż zaczyna się w Łańcutcie. Wyprawę obowiązkowo należy poprzedzić zwiedzeniem rezydencji Lubomirskich i Potockich. Z parkingu pod dworcem PKP w Łańcutcie podąża się szlakiem Green Velo na zachód. Dalej trasa prowadzi wzdłuż linii kolejowej nr 91 Kraków – Przemyśl, przez miejscowość Krzemienica, do Strażowa. W Krasnem zbacza się z głównego szlaku Green Velo i zmienia kierunek jazdy z zachodniego na południowy.

Kolejny odcinek prowadzi przez miejscowości o typowo rolniczym charakterze – Maławę i Kraczkową. Markowa jest kolejnym ważnym punktem na trasie. Następny odcinek prowadzi drogą wojewódzką nr 881 do Łańcuta. W mieście należy kierować się na Leżajsk. Do parkingu przed dworcem dojeżdża się skręcając przed torami w lewo.





1 Łańcut – miasto słynące ze wspa-
niałej rezydencji dwóch najzaciej-
szych rodów arystokratycznych
Rzeczypospolitej – Lubomirskich
i Potockich. Zwiedzić trzeba wspa-
niałe wnętrza wczesnobarokowego
zamku. Budowlę otaczają znako-
micie zachowane fortyfikacje z ba-
stionami na narożach. Nieopodal
jest powozownia z jedną z najwięk-
szych w Europie kolekcji pojazdów
konnych. Można zrelaksować się,
spacerując po ścieżkach malowni-
czego parku.

2 Malawa – warto wyjechać na
wzgórze Marii Magdaleny, skąd
roztacza się piękny widok na Rze-
szów i okolice. Jest to pierwsze
wzniesienie Pogórza Dynowskiego.
Na szczycie znajduje się zabytkowy
kościół św. Magdaleny.

3 Markowa – w okolicy słynie z dzia-
łalności społecznej wyjątkowo
gospodarnych mieszkańców i zna-
komitych wyrobów wędliniarskich.
Niegdyś na terenie wsi znajdowało
się kilkadziesiąt wiatraków (młynów
powietrznych), do dziś zachował się
jeden. Przejeżdżając, warto zwrócić
uwagę na domostwa o unikatowej
przysłupowej konstrukcji z przełomu
XIX i XX wieku. Należy też zaj-
rzeć do nowo wybudowanego Mu-
zeum Polaków Ratujących Żydów
na Podkarpaciu im. Rodziny Ulmów.
We wsi odbywają się uroczysto-
ści związane z tragiczną śmiercią
rodziny Ulmów, która została roz-
strzelana przez hitlerowców. Zginęli
dlatego, że pomagali przetrwać ży-
dowskim rodzinom.





długość: 32 km
nawierzchnia:

- lokalne drogi o nawierzchni bitumicznej



trasa częściowo oznakowana:

- Dynów – Błażowa: w dużej części Green Velo



typ wycieczki: turystyczna
poziom trudności:
dla średnio zaawansowanych



czas przejazdu:

- bez zwiedzania: 2 godz. 50 min
- ze zwiedzaniem: 5 godz.

Szlakiem galicyjskich miasteczek

Wycieczka stanowi znakomitą okazję do poznania niezwykle ciekawej historii galicyjskich miasteczek. Głównymi atrakcjami na trasie są zabytkowe centra w Błażowej i Dynowie. Na szczególną uwagę zasługuje tutaj kolej wąskotorowa Przeworsk – Dynów z jedynym w swoim rodzaju tunelem.

Trasa: Błażowa (0 km) – Piątkowa (5 km) – Harta (9,5 km) – Dynów (16,5 km) – Ulanica (22 km) – Futoma (27 km) – Piątkowa – (29 km) – Błażowa (32 km)

Trasa wycieczki prowadzi przez tereny o wybitnych walorach turystycznych wynikających zarówno z cech środowiska przyrodniczego, jak i z dziedzictwa kulturowego. Wycieczka rozpoczyna się na błażowskim rynku. Zanim pojedzie się w dalszą drogę





trzeba poznać wyjątkowe zabytki miasteczka.

Rowerzyści poznawszy niezwykłą historię miasteczka kierują się na wschód, przez wieś Piątkowa do Harty. Tutaj warto się zatrzymać. Kierując się dalej na południe dociera się do urokliwego Dynowa leżącego na styku czterech powiatów: rzeszowskiego, przemyskiego, przeworskiego i brzozowskiego. Opuszcza się miasteczko jadąc ulicą Ożoga. Dalej trasa prowadzi szlakiem Green Velo przez malownicze zakątki Pogórza Dynowskiego i miejscowości Ulanica, Futoma aż do Białostocka. Na tym odcinku można podziwiać panoramę Dynowa i sąsiednich miejscowości.

Pętlę zamyka się w miejscowości Piątkowa, dalej ulicą 3 Maja dojeżdża się do punktu startu.



- 1 **Białostok** – dwór z przełomu XVIII i XIX wieku, neogotycki kościół św. Marcina z końca XIX wieku, ratusz z 1900 roku i cmentarz żydowski z XVIII wieku. Warto zwiedzić jedyne w swoim rodzaju Społeczne Muzeum Ziemi Białostockiej.
- 2 **Harta** – stary młyn i dzwonnica, z której rozbrzmiewa wielowiekowy dzwon
- 3 **Dynów** – warto zobaczyć dworzec kolejowy i udać się w niezwykłą

podróż zabytkową koleją, która prowadzi przez jedyny w Polsce, a najdłuższy w Europie tunel kolei wąskotorowej. W latach świetności Dynów był miastem wielokulturowym, czego dowodem są istniejące po dziś dzień zabytki architektury.



długość: 31 km

nawierzchnia:

- lokalne drogi o nawierzchni bitumicznej
- Jabłonica Ruska – Hroszówka: droga szutrowa, miejscami asfaltowa
- Ulucz – Borownica: droga gruntowa



trasa oznakowana:

- trasa wycieczki wykorzystuje istniejące szlaki rowerowe: Szlak Nadszańskich Umocnień i Szlak Ikon
- Jawornik Ruski – Siedlisk: Green Velo



typ wycieczki: turystyczna

poziom trudności:

dla średnio zaawansowanych



czas przejazdu:

- bez zwiedzania: 3 godz. 10 min
- ze zwiedzaniem: 6 godz.

W krainie miejsc zapomnianych

Wycieczka poprowadzona jest w dużej części malowniczą doliną Sanu. Atrakcje takie jak pozostałości po dawnej wsi Hroszówka, piękna drewniana cerkiew w Uluczu, urozmaicona rzeźba terenu, lasy i czyste powietrze sprawiają, że wybierając tę trasę można przeżyć niezapomnianą przygodę.

Trasa: Siedliska (0 km) – Jabłonica Ruska (8 km) – Hroszówka (12 km) – Ulucz (14 km) – Borownica (19 km) – Jawornik Ruski (22,5 km) – Huta Poręby (26 km) – Siedliska (31 km)

Wycieczka zaczyna się w Siedliskach miejscowości położonej w gminie Nozdrzec po prawej stronie Sanu. Trasa prowadzi dalej na południe szlakiem Śladami Nadszańskich Umocnień. Po pokonaniu 8 kilometrów dociera się do Jabłownicy Ruskiej. Podążając dalej urokliwą doliną Sanu mija się gospodarstwo turystyczne z hodowlą danieli i po kilku kilometrach dociera do nieistniejącej już wsi Hroszówka. Kolejna wieś na trasie to Ulucz. Następny odcinek trasy jest najbardziej wyczerpujący. Do miejscowości Borownica prowadzi przez las rowerowy Szlak Ikon. W Jaworniku Ruskim dociera się do głównego szlaku Green Velo, którym dalej podąża się do punktu zarazem początkowego i końcowego trasy – Siedlisk.





Interesującym wariantem wycieczki jest trasa prowadząca z Ulucza do Witryłowa przez nowo wybudowaną kładkę pieszo-rowerową.



1 Jabłonica Ruska – miejscowość, która jeszcze w 1936 roku była dużą nadsańską wsią liczącą 760 mieszkańców. Większość z nich stanowiła ludność wyznania grekokatolickiego. II wojna światowa tragicznie odmieniła oblicze tego miejsca. Po dziś dzień niemyi świadkami tamtych wydarzeń są ukryte w leśnych gęstwinach żelbetowe bunkry.

2 Nieistniejąca wieś **Hroszówka** – podobnie jak Jabłonica Ruska w okresie międzywojennym tętniła życiem. Po działaniach wojennych II wojny światowej wieś całkowicie

opustoszała. Pozostałościami po przedwojennych mieszkańcach są aleje, sady owocowe i przyrodna kapliczka.

3 Ulucz – powojenna historia wsi związana jest z tragicznym losem ludności zamieszkującej pogranicze. Wieś została spalona, a jej mieszkańcy wysiedleni. Pożogę przetrwała najcenniejsza pamiątka po dawnej świetności wsi – cerkiew. Obiekt znajduje się na wzgórzu, dlatego warto zostawić rowery u podnóża wzniesienia. Świątynia jest jednym z najpiękniejszych przykładów drewnianej architektury sakralnej.





Centrum Informacji Turystycznej

ul. Grodzka 1
37-700 Przemyśl
cit@um.przemysl.pl
tel. 16 675 21 63

Punkt Informacji Turystycznej i Kulturalnej „Rzeszów Zaprasza”

ul. Rynek 26
35-064 Rzeszów
www.rzeszowzaprasza.pl
tel. 17 852 57 77

Podkarpacka Agencja Turystyczna z punktem informacji turystycznej

ul. 3 Maja 10
37-100 Łańcut
tel. 17 225 48 50

