



Green Velo®

WSCHODNI SZLAK ROWEROWY

Królestwo rowerowe Roztocze

Wschodni Szlak Rowerowy
Green Velo

Spis treści

Jak korzystać z przewodnika	3
Mapa królestwa	4
Legenda	5
Informacje o królestwie	
Królestwo rowerowe Roztocze	6
Atrakcje turystyczne	
Zalew w Nieliszu	9
Szczepreszyn	10
Zamość – miasto idealne	11
Zwierzyniec	12
Stawy Echo	13
Zagroda Sitarska w Biłgoraju	14
Krasnobród	15
Aleja dębów w Górecku Kościelnym	16
Józefów	17
Rezerwat Czartowe Pole	18
Szumy na Tanwi w okolicach Suśca	19
Pałac Łosiów w Narolu	20
Cerkiew św. Paraskewy w Łowczy	21
Świątynia Słońca i kaplica Matki Bożej w Nowinach Horynieckich	22
Uzdrowisko Horyniec-Zdrój	23
Cerkiew św. Paraskewy w Radrużu	24
Majdan Lipowiecki – kapliczka na Płomieniu i sosna o pięciu pniach	25
Wielkie Oczy	26
Zalew w Radawie	27
Cerkiew Narodzenia Przenajświętszej Bogurodzicy w Chotyńcu	28
Wycieczki	
Z perły Roztocza do perły renesansu	30
Miasto ogród w obiektywie	32
Szlakiem przyrody i pamięci	34
Kresowym szlakiem	36
Śladami osadników ruskich	38
Informacje praktyczne	40



Jak korzystać z przewodnika

Przewodnik adresowany jest do miłośników aktywnego wypoczynku na „dwóch kółkach”. Zaproponowano w nim kilka wycieczek rowerowych i opisano znajdujące się na ich trasie atrakcje. Wszystko opatrzone wieloma praktycznymi wskazówkami i informacjami.

1 Mapa królestwa

Mapa obejmuje całe królestwo rowerowe z zaznaczonym przebiegiem szlaku Green Velo. Przedstawione na niej elementy objaśnione są w legendzie.



2 Atrakcje na szlaku

Opisy atrakcji pozwalają na odpowiedni do wieku turystów (np. dzieci/dorośli) i ich zainteresowań (rodzina/grupa młodzieży/seniorzy) wybór najciekawszych miejsc do odwiedzenia.



3 Informacje o atrakcjach

W przejrzysty sposób za pomocą symboli przedstawione są tu informacje o obiektach, takie jak: dane teleadresowe, terminy i godziny otwarcia czy informacje uzupełniające.



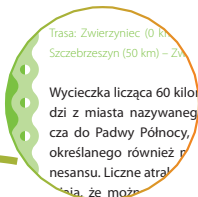
4 Mapa wycieczki

Na schematycznej mapce wycieczki zaznaczone są główne miejscowości i atrakcje na trasie, co pozwala zorientować się w jej całościowym przebiegu.



5 Opis wycieczki

W opisie trasy znajdują się wszystkie ważne informacje dotyczące jej przebiegu, sposobu poruszania się i mijanych atrakcji.



6 Informacje o wycieczkach

W przejrzysty sposób za pomocą symboli przedstawione są tu informacje dotyczące trasy, takie jak: długość, nawierzchnia, trudność czy czas przejazdu.

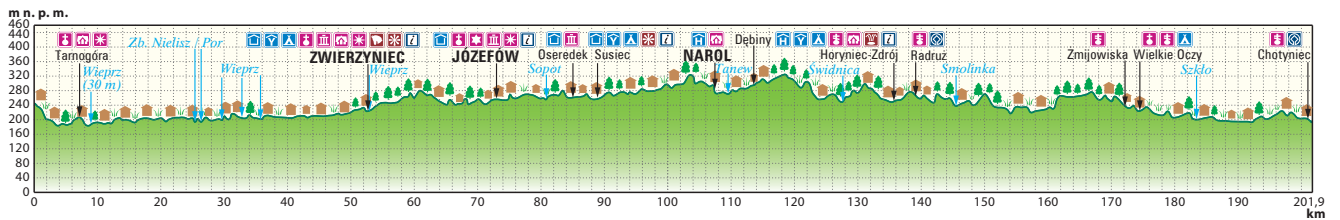
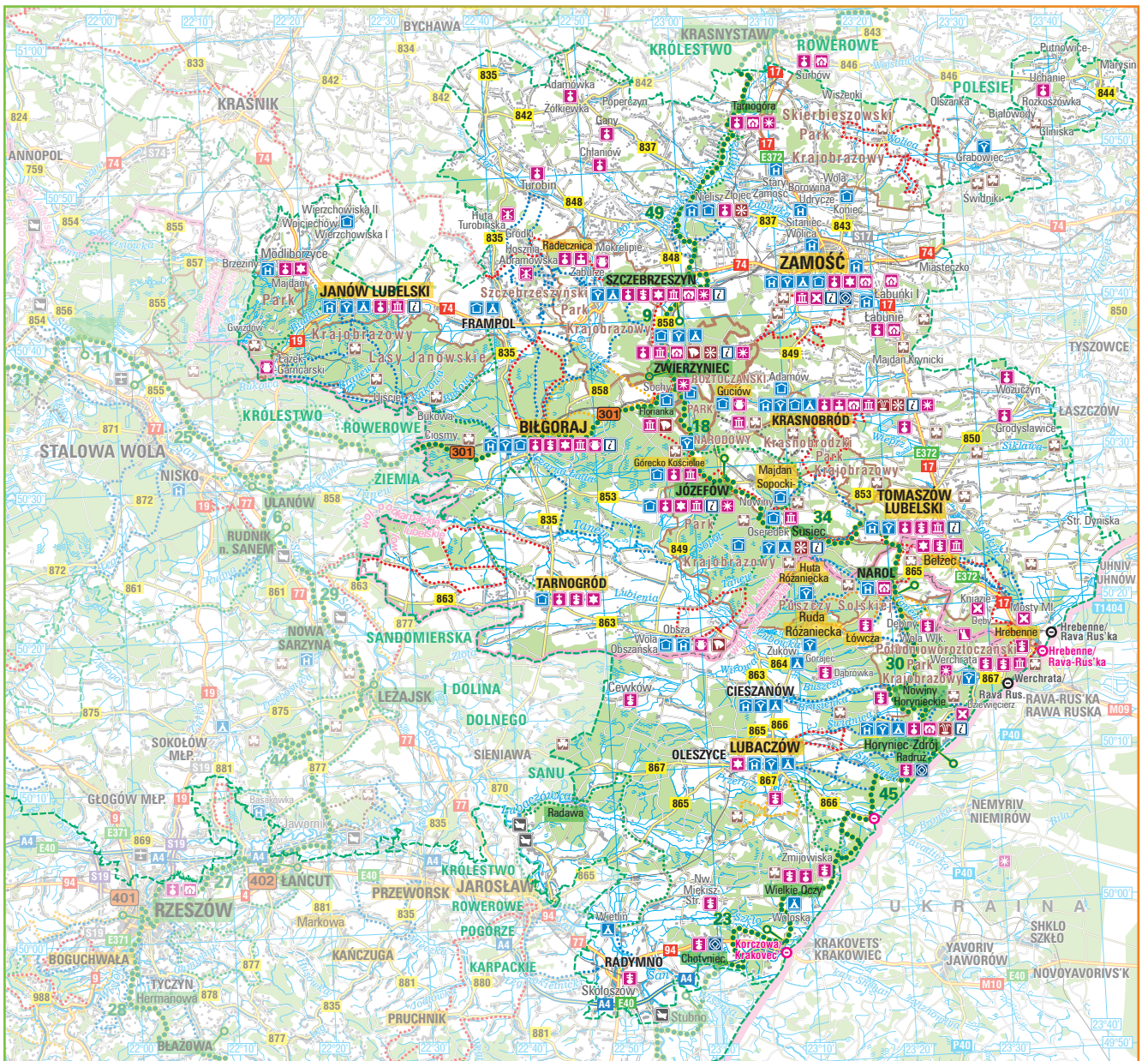


7 Informacje praktyczne



Królestwo rowerowe Roztocze























Informacje o królestwie



Skala 1 : 800 000

1 0 2 4 6 8 10 km

Objaśnienia znaków

-  Granice Królestw Rowerowych
-  Wschodni Szlak Rowerowy Green Velo; odległości w km
-  Inne szlaki rowerowe
-  Hotele; schroniska młodzieżowe; pola namiotowe, campingi; inne noclegi
-  Kościoły; klasztory; cerkwie
-  Pałace i dwory; muzea; skanseny
-  Pamiątki kultury żydowskiej; fortyfikacje; wiatraki
-  Ruiny; pozostałe atrakcje turystyczne
-  Uzdrowiska; ośrodki wypoczynkowe; stadniny
-  Obiekty UNESCO; informacja turystyczna
-  Miejsowości atrakcyjne turystycznie na szlaku rowerowym Green Velo
-  Miejsowości atrakcyjne turystycznie
-  Parki narodowe; parki krajobrazowe
-  Lasy; rezerваты przyrody
-  Autostrady
-  Drogi krajowe
-  Drogi wojewódzkie; drogi inne
-  Koleje główne; drugorzędne
-  Lotniska; promy rzeczne
-  Przejścia graniczne: drogowe; kolejowe
-  Granice państw
-  Granice województw



Królestwo rowerowe Roztocze

Roztocze to kraina geograficzna ciągnąca się od okolic Kraśnika w województwie lubelskim na zachodzie do Lwowa na wschodzie. Większa część krainy położona jest w Polsce – w województwie lubelskim i podkarpackim. Urozmaicona rzeźba Roztocza, na którą składają się zalesione wzniesienia i wąwozy, głębokie doliny rzek oraz mozaika pól, dostarcza niepowtarzalnych widoków.

Szlak Green Velo biegnie przez najatrakcyjniejsze miejsca tego królestwa. Znanym, spopularyzowanym przez Jana Brzechwę miastem z licznymi zabytkami i pomnikiem chrząszcza jest Szczepreszyn. Najpiękniejsze krajobrazowo i najcenniejsze przyrodniczo jest Roztocze Środkowe z Roztoczańskim Parkiem Narodowym i położonym na jego terenie Zwierzyńcem z siedzibą dyrekcji parku. W krawędziowej części Roztocza, sąsiadującej ze zwartymi kompleksami leśnymi Puszczy Solskiej, zobaczyć można słynne szумы, czyli liczne wodospady na rzekach Tanew, Jeleń i Sopot, objęte ochroną rezerwatową.

Cały teren pokryty jest niezwykle gęstą siecią szlaków rowerowych prowadzących do najciekawszych miejsc i atrakcji tego obszaru. Warto zostać tu na dłużej i eksplorować rowerem przyrodnicze i kulturowe ciekawostki okolicy. Interesujące może być pokonanie blisko 200-kilometrowego, dobrze oznakowanego czerwonego Centralnego Szlaku Rowerowego Roztocza z Kraśnika do Hrebennego. Wypocząć po jeździe rowerem można nad stawami Echo w Zwierzyńcu oraz nad zalewem w Radawie na południu krainy. W założonym przez ród Zamoyskich Zwierzyńcu warto udać się do kościółka na wodzie i wielu innych pełnych uroku miejsc.

Obok szlaku leży Zamość – jedno z najpiękniejszych miast Polski Wschodniej, znajdujące się na Liście Światowego Dziedzictwa UNESCO. To renesansowe założenie obronne stanowi przykład tak zwanego miasta idealnego, a jego malownicze kamieniczki, zabytki sakralne i rynek oraz doskonale zachowane fortyfikacje z pewnością zasługują na odwiedzenie.

Na Roztoczu szlak Green Velo biegnie przez wiele malowniczych wsi i miasteczek, wśród których wyróżniają się chętnie



odwiedzane przez turystów i wczasowiczów: Józefów, Górecko Kościelne i Susiec. W Józefowie, obok samego miasteczka, warto zobaczyć również pobliskie kamieniołomy, a w okolicach Suśca godne uwagi są wodospady na rzece Sopot w rezerwacie Czartowe Pole.

Południowa część Roztocza stanowi pogranicze województwa lubelskiego i podkarpackiego. Teren ten ma wyjątkowe walory widokowe, jest mało zamieszkały i bardzo malowniczy krajobrazowo. Już w województwie podkarpackim znajduje się miejscowość Narol z zabytkowym pałacem Łosiów i uzdrowisko Horyniec-Zdrój, położone blisko granicy z Ukrainą. Największymi atrakcjami części podkarpackiej są zabytkowe drewniane cerkwie w Radrużu i Chotyńcu, wpisane na Listę UNESCO. W okolicach Horyńca-Zdroju znajduje się więcej godnych obejrzenia zabytkowych cerkwi, między innymi w Łówczy oraz Nowym Bruśnie.

Dalej trasa biegnie na południowy zachód, prowadząc w kierunku Pogórza Karpackiego i jednego z najpiękniejszych miast całej trasy – Przemyśla. Bardzo ciekawą opcją podróży jest wykorzystanie trasy łącznikowej biegnącej ze Zwierzyńca w kierunku wschodnim, przez Biłgoraj, do Niska w województwie podkarpackim. Trasa biegnie niemal w całości lasami i stanowi alternatywę dla osób pragnących pokonać południową część szlaku w formie pętli lub podróżować z okolic Sandomierza w kierunku Zamościa. Pozwala na zrealizowanie wycieczki południowym fragmentem trasy lub skrócenie trasy rowerzystom udającym się w kierunku województwa świętokrzyskiego.



Królestwo rowerowe

Roztocze

Atrakcje turystyczne

Zalew w Nieliszu

Utworzony na Wieprzu, zajmujący powierzchnię około 950 hektarów, jest największym akwenem regionu lubelskiego. Urozmaicona linia brzegowa o długości 30 kilometrów stwarza znakomite warunki wędkarzom, a przestrzeń wodna przyciąga żeglarzy i windsurferów. W Nieliszu, w miejscu dawnych wylewisk Wieprza, w których miejscowi rolnicy moczyli len, urządzono kąpielisko zwane Moczydło. W sąsiedztwie plaży z mołem spacerowym działają wypożyczalnia sprzętu wodniackiego, przystań żeglarska i dwukilometry tor wioślarski. Wokół zalewu powstają domki letniskowe i gospodarstwa agroturystyczne, jest też camping z miejscami dla camperów. Nielisz to ważny przystanek na trasie wieloetapowych sptywów kajakowych po Wieprzu.



Urząd Gminy w Nieliszu

22-413 Nielisz
www.nielisz.pl
ugnielisz@mbnet.pl



tel. 84 63 12 727



Centrum Informacji Turystycznej i Historycznej w Zamościu

Rynek Wielki 13
22-400 Zamość
www.zci.zamosc.pl
zci@zamosc.pl



tel. 84 639 22 92



- stojaki rowerowe na zewnątrz i w środku budynku
- wypożyczalnia rowerów przy Centrum





Punkt Informacji Turystycznej

ul. Sądowa 3
22-460 Szczepieszyn
www.mdk.szczepieszyn.pl
pit@mdk.szczepieszyn.pl



tel. 84 68 21 060



czynne:

- w sezonie VI–VIII
pon.–pt. w godz. 10–17,
sob.–niedz. w godz. 10–16
- poza sezonem IX–V
pon.–pt. w godz. 10–17

Szczepieszyn

Miasto o rodowodzie średniowiecznym, urzekające cennymi zabytkami i pięknym położeniem w dolinie Wieprza, pośród zalesionych wzniesień i wąwozów Roztocza Zachodniego. Znanie jest w literaturze za sprawą popularnego wiersza Jana Brzechwy Chrzęszcz „*W Szczepieszynie chrzęszcz brzmi w trzcinie...*”. Pomniki chrzęszcza znajdują się w centrum miasta i nad źródłem u podnóża tak zwanej Góry Zamkowej. Wśród najciekawszych zabytków warto zobaczyć: cerkiew z XVI wieku z cennymi polichromiami przedstawiającymi sceny Pasji Chrystusa i apokaliptycznych objawień św. Jana, dwa renesansowe kościoły z XVII wieku z bogatą dekoracją sztukateryjną sklepień, synagogę z przełomu XVI i XVII wieku – zdobioną sztukateriami i mająca kamienną szafę ołtarzową Aron ha-kodesz oraz kirkut z około 400 maczewami, najstarszymi z przełomu XVII–XVIII wieku.



Zamość – miasto idealne

Miasto-twierdza lokowane w 1580 roku zostało zbudowane przez kanclerza i hetmana Jana Zamoyskiego i włoskiego architekta Bernarda Moranda – zgodnie z traktatami renesansowymi zakładającymi funkcjonalne rozplanowanie na wzór idealnego ludzkiego organizmu. Dziś Zamość jest największą atrakcją turystyczną regionu lubelskiego, wpisana na Listę Światowego Dziedzictwa Kulturalnego UNESCO. Najważniejsze zabytkowe miejsca i obiekty to: Rynek Wielki (o wymiarach 100×100 metrów) otoczony przez podcieniowe kamienice z ozdobnymi attykami oraz ratusz z wysoką wieżą i reprezentacyjnymi dwutraktowymi schodami, dwa mniejsze rynki – Wodny i Solny, pałac kanclerski z pomnikiem konnym założyciela miasta, Akademia Zamojska, kolegiata z rodowym mauzoleum Zamoyskich oraz fortyfikacje, w tym Muzeum Fortyfikacji i Broni Arsenał, a także trasa podziemna Bastion VII – Nadszańiec.



Centrum Informacji Turystycznej i Historycznej w Zamościu

Rynek Wielki 13
22-400 Zamość
www.zci.zamosc.pl
zci@zamosc.pl



tel. 84 639 22 92



- stojaki rowerowe na zewnątrz i w środku budynku
- wypożyczalnia rowerów przy Centrum



Oddział PTTK w Zamościu

ul. Staszica 31
22-400 Zamość
www.zamosc.pttk.pl
pttk.zamosc@pro.onet.pl



tel. 84 63 93 143
tel. 516 14 85 22



czynne:

- w sezonie VII–VIII w godz. 9–16.30, sob. w godz. 9–13
- IX–VI pon.–pt. w godz. 8–16





Zwierzyniec

To najpopularniejsze roztoczańskie letnisko i siedziba dyrekcji Roztoczańskiego Parku Narodowego oraz punkt startowy wielu ścieżek i szlaków turystycznych – w tym najbardziej popularną ścieżkę przyrodniczo-edukacyjną na Bukową Górę. Ta ścieżka umożliwia poznanie bogactwa roztoczańskich lasów, które stanowią aż 93 procent powierzchni parku. W centrum miasta przetrwała zabudowa z czasów Ordynacji Zamojskiej: kościół na wzdzie z połowy XVIII wieku, zespół klasycystycznych budynków zarządu ordynacji, willa plenipotenty oraz stary browar z 1806 roku. Zabytkowe centrum to także dwa parki: Zwierzynieczek z historycznym układem wodnym kanału dworskiego i stawami oraz park miejski, mający w sąsiedztwie deptak spacerowy nad stawem kościelnym.



Punkt Informacji Turystycznej przy Zwierzynieckim Ośrodku Kultury i Rekreacji

ul. Słowackiego 2
22-470 Zwierzyniec



tel. 84 68 72 660



czynne:

- w sezonie VII–VIII
codz. w godz. 9–17
- poza sezonem IX–VI
wt.–pt. w godz. 8–16



Punkt Informacji Turystycznej przy Ośrodku Edukacyjno-Muzealnym Roztoczańskiego Parku Narodowego

ul. Plażowa 3
22-470 Zwierzyniec
www.roztozczanski.pn.pl



tel. 84 68 72 286



czynne:

- w sezonie IV–IX
wt.–niedz. w godz. 9–17
- poza sezonem X–III
wt.–niedz.
w godz. 7.15–15.15



Stawy Echo

Najpiękniejsze roztoczańskie kąpielisko z czystą wodą i piaszczystą plażą przy lesie znajduje się na południowych przedmieściach Zwierzynca. Są to stawy Echo w dolinie potoku Świerszcz, na terenie Roztoczańskiego Parku Narodowego. Do rekreacji park udostępnia jeden z czterech akwenów, największy i położony najbliżej miasta.

Ponad stawami, na wysokiej piaszczystej wydmie można obserwować z platformy widokowej ptaki wodne oraz koniki polskie – potomków wymarłej rasy leśnego konia tarpana. Nad stawami Echo mają one swoją naturalną ostoję.



Punkt Informacji Turystycznej przy Zwierzynieckim Ośrodku Kultury i Rekreacji

ul. Słowackiego 2
22-470 Zwierzyniec
zokir@o2.pl



tel. 84 68 72 660



czynne:

- w sezonie VII–VIII
codz. w godz. 9–17
- poza sezonem IX–VI
wt.–pt. w godz. 8–16



- przed budyniem znajdują się stojaki rowerowe



Punkt Informacji Turystycznej przy Ośrodku Edukacyjno-Muzealnym Roztoczańskiego Parku Narodowego

ul. Plażowa 3, 22-470 Zwierzyniec
www.roztozczanski.pn.pl
informacja@roztozczanski.pn.pl



tel. 84 68 72 286



czynne:

- w sezonie IV–IX
wt.–niedz. w godz. 9–17
- poza sezonem X–III
wt.–niedz. w godz. 7.15–15.15



- przed budyniem znajdują się stojaki rowerowe



Punkt Informacji Kulturalnej i Turystycznej w Biłgoraju

ul. Kościuszki 41/43
23-400 Biłgoraj
www.muzeumbilgoraj.pl
poitbilgoraj@interia.pl



tel. 84 688 00 00



czynne:

• pon.–pt. w godz. 8.30–16



Zagroda Sitarzowska Oddział Muzeum Ziemi Biłgorajskiej

ul. Nadstawna 32
23-400 Biłgoraj
www.muzeumbilgoraj.pl
muzeum.bilgoraj@op.pl



tel. 84 686 0484



czynne:

- w sezonie IV–X
wt.–pt. w godz. 9–16
- każda 2. i 4. sob.–niedz.
miesiąca w godz. 10–15
- pon. i dni poświęczone:
nieczynne

Zagroda Sitarzowska w Biłgoraju

Biłgoraj – miasto na skraju Puszczy Solskiej, założone w 1578 roku przez Gorajskich na wzniesieniu zwanym Biały Goraj, już w XVII wieku stało się znanym ośrodkiem sitarskim z własnym cechem rzemieślniczym. Sitarze biłgorajscy wyrabiali sita z drewnianych łubów i siatek plecionych z końskiego włosia, a sprzedawali je daleko poza regionem, wędrując do wielu państw Europy i Azji. Ich historię dokumentuje i popularyzuje oryginalna Zagroda Sitarzowska z domem z 1810 roku, pracownią z warsztatami tkackimi i drewnutnią z narzędziami do obróbki drewna.



Krasnobród

Jest to roztoczańskie uzdrowisko położone pośród lasów bukowo-jodłowych, a także popularny ośrodek turystyczny i pielgrzymkowy z sanktuarium maryjnym. W dzielnicy Podklasztor stoi kościół z klasztorem poddominikańskim z lat 1690–1699, fundowany przez królową Marię Sobieską. Przy klasztorze jest interesujące wielodziałowe Muzeum Wsi Krasnobrodzkiej, a na zewnątrz zabudowań znajdują się kaplice, stacje drogi krzyżowej i różańcowej oraz drewniana kaplica na palach stojąca nad źródłami. W dzielnicy Podzamek w dawnym zespole pałacowo-parkowym Leszczyńskich z XVII–XIX wieku działa sanatorium, w którego sąsiedztwie znajduje się zalew rekreacyjny na Wieprzu oraz nieczynny kamieniołom z wieżą widokową.



Informacja Turystyczna w Krasnobrodzie

ul. Tomaszowska 25
22-440 Krasnobród
www.it.krasnobrod.pl
it@krasnobrod.pl



tel. 84 534 28 42



czynne:

- w sezonie IV–X
codz. w godz. 9–17
- poza sezonem XI–III
codz. w godz. 8–16



- przed budynkiem znajdują się stojaki rowerowe



Aleja dębów w Górecku Kościelnym

Ta roztoczańska wieś od ponad 350 lat jest związana z kultem św. Stanisława Biskupa Męczennika. Urzeka ona turystów urodą krajobrazu z doskonale wpisanyymi w otoczenie obiektami sanktuarium. Sześć kilkusetletnich pomnikowych dębów o obwodach pni dochodzących nawet do 7,5 metra (!) tworzy tu wyjątkową aleję, przy której znajduje się drewniana kaplica z połowy XVII wieku upamiętniająca objawienia świętego. Aleja prowadzi z modrzewiowego kościoła parafialnego z 1768 roku do drugiej kaplicy, usytuowanej na palach nad potokiem Szum, gdzie bije źródło zwane „Bożą Łezką”.



Informacja Turystyczna

ul. Kościuszki 37a
23-460 Józefów
www.ejozefow.pl
it@ejozefow.pl



tel. 84 68 79 669




czynne:

- w sezonie VII–VIII
pon.–pt. w godz. 9–16|
sob.–niedz. w godz. 10–15
- poza sezonem IX–VI
pon.–pt. w godz. 9–16



- przy punkcie jest stojak rowerowy



Józefów

Letniskowe miasto nazywane – dzięki liczny szlakom rowerowym i Józefowskiej Kawalerii Rowerowej, bardzo aktywnej w organizacji rajdów i innych imprez rekreacyjnych – „rowerową stolicą Roztocza”. Atrakcją turystyczną są kamieniołomy wapienia, w tym największy: „Babia Dolina” z wieżą widokową, będące ważnymi punktami na Geoturystycznym Szlaku Roztocza, a także dwa zalewy – wędkarski i rekreacyjny na rzece Neprysze. Wśród zabytków niegdyś ważnego miasta Ordynacji Zamojskiej warto zobaczyć: ratusz, kościół parafialny i synagogę z XVIII–XIX wieku oraz kirkut z kilkuset macewami.



Informacja Turystyczna

ul. Kościuszki 37a
23-460 Józefów
www.ejosefow.pl
it@ejosefow.pl



tel. 84 68 79 669



czynne:

- w sezonie VII–VIII
pon.–pt. w godz. 9–16,
sob.–niedz. w godz. 10–15
- poza sezonem IX–VI
pon.–pt. w godz. 9–16



- przy Punkcie jest stojak rowerowy



Oddział PTTK w Zamościu

ul. Staszica 31
22-400 Zamość
www.zamosc.pttk.pl
pttk.zamosc@pro.onet.pl



tel. 84 63 93 143
tel. 516 14 85 22



czynne:

- w sezonie VII–VIII w godz.
9–16.30, sob. w godz. 9–13
- poza sezonem IX–VI pon.–
pt. w godz. 8–16



Informacja Turystyczna

ul. Kościuszki 37a
23-460 Józefów
www.ejozefow.pl
it@ejozefow.pl



tel. 84 68 79 669



czynne:

- w sezonie VII–VIII
pon.–pt. w godz. 9–16, sob.–
niedz. w godz. 10–15
- poza sezonem IX–VI
pon.–pt. w godz. 9–16



- przed budynkiem znajdują
się stojaki rowerowe



Punkt Informacji Turystycznej przy Gminnym Ośrodku Kultury

ul. Tomaszowska 100
22-672 Susiec
www.gok.susiec.pl



tel. 84 66 54 410 w. 22



czynne:

- pon.–pt. 8–18
- sob. w godz. 8–16



- przed budynkiem znajdują
się stojaki rowerowe

Rezerwat Czartowe Pole

Rzeka Sopot, prawobrzeżny dopływ Tanwi, przepływa przez krawędziową strefę Roztocza w wąskiej dolinie pociętej bardzo nieregularnymi skalnymi progami, powstałymi wskutek wymycia przez wodę spękanych piaskowców trzeciorzędowych. Przełomowy odcinek Sopotu w okolicy osady Hamernia objęto ochroną w ramach rezerwatu „Czartowe Pole”, do którego prowadzi ścieżka przyrodniczo-edukacyjna o tej samej nazwie (około 1,4 km, 1 godz.), a także popularny na Roztoczu Środkowym Szlak Krawędziowy (czerwony, 55 km).



Szумы na Tanwi w okolicach Suśca

Rzeki Tanew i Jeleń, przepływając przez strefę krawędziową Roztozcza, tworzą malowniczy przełom z licznymi skalnymi progami, będącymi pozostałością po ruchach tektonicznych z okresu trzeciorzędu. Największe zagęszczenie – aż 24 takich wodospadów – występuje na kilkusetmetrowym odcinku Tanwi pod wsią Rebizanty. Obszar ten, objęty ochroną w ramach rezerwatu „Nad Tanwią”, jest dostępny dla turystów dzięki ścieżce przyrodniczo-edukacyjnej Nad Tanwią (około 3 km, 1 godz. 30 min). Prowadzi tu też niebieski Szlak Szumów (17 km).



Punkt Informacji Turystycznej przy GOK

ul. Tomaszowska 100
22-672 Susiec
www.gok.susiec.pl



tel. 84 66 54 410 w. 22



czynne:

- pon.–pt. 8–18
- sob. w godz. 8–16



- przed budynkiem znajdują się stojaki rowerowe



Pałac Łosiów w Narolu



Niewątpliwie największą atrakcją Narola, miasteczka położonego na Roztoczu nad rzeką Tanew, jest barokowy pałac Łosiów. Początki budowli sięgają lat 1776–1781. Wówczas pałac powstał z inicjatywy Antoniego Feliksa hrabiego Łosia herbu Dąbrowa. Budowlę zaprojektowano na rzucie podkowy, a jej rozległy dziedziniec poprzedza ozdobna brama. Rezydencja składa się z dwukondygnacyjnego prostokątnego budynku głównego o orientacji południowej oraz dwóch bocznych pawilonów. Całość kompleksu jest otoczona ogrodem włoskim i pięknym drzewostanem, wśród którego dominują stare lipy. Pałac mocno ucierpiał podczas I oraz II wojny światowej i w stanie ruiny przetrwał 50 lat. Obecnie dobrze zachowane wnętrza pałacowe wraz z piękną salą balową zawdzięcza nowym właścicielom, którzy podjęli się gruntownej renowacji obiektu. Powołali również fundację Pro Academia Norolense, której celem jest utworzenie w pałacu akademii dla utalentowanej młodzieży z Europy. Planowane jest stworzenie centrum naukowo-szkoleniowego, które ma nawiązywać do szkoły artystycznej prowadzonej przez hrabiego Antoniego Łosia, pierwszego właściciela pałacu, który służył z wielkim zapałem do sztuki i kolekcjonerstwa.

Cerkiew św. Paraskewy w Łówczy

Małowniczo położona na Roztoczu Wschodnim wieś Łówcza słynie z drewnianej greckokatolickiej cerkwi św. Paraskewy. Świątynia została wybudowana w 1808 roku w miejscu starszej cerkwi. Fundatorem budowli był lokalny właściciel ziemski Jan Matczyński, pomysłodawca budowy świątyni w kształcie kościoła łacińskiego na planie dwudzielnym. Świątynię w 1899 roku przebudowano, a głównymi zmianami było dobudowanie kopuły oraz babińca, co zbliżyło ją formą do tradycyjnej cerkwi. Budowla w zachowanym do dzisiaj stanie charakteryzuje się trzema nawami, wydłużonym sanktuarium oraz dwiema zakrystiami. W latach 20. XX wieku w sąsiedztwie cerkwi wybudowano z drewna sosnowego dzwonnice. Zespół cerkiewny położony w pobliżu głębokiej doliny potoku Łówczanka otacza kilka kamiennych krzyży z tak zwanego wapienia bruśnieńskiego (nazwa pochodzi od nieodległej miejscowości Brusno, gdzie znajduje się kamieniołom). Obecnie świątynia jest wykorzystywana jako kaplica rzymskokatolicka należąca do parafii św. Michała Archanioła w Pławowie. Cerkiew, niereмонтowana od wielu lat, nie jest w najlepszym stanie technicznym. Świątynia stanowi jedną z cenniejszych atrakcji położonych na roztoczańskim odcinku szlaku architektury drewnianej.





www.nowiny.horyniec.info



Świątynia Słońca i kaplica Matki Bożej w Nowinach Horynieckich

Jedną z ciekawszych miejscowości położonych w sercu Południoworoztoczańskiego Parku Krajobrazowego są Nowiny Horynieckie. Otoczona gęstymi lasami bukowymi wieś słynie z kaplicy Matki Boskiej, gdzie w 1636 roku dzieciom objawiła się Matka Boża. W 1896 roku z inicjatywy zakonu franciszkanów wybudowano tu drewnianą kaplicę, w której znajduje się figura Matki Boskiej zachowana do dzisiaj. Kapliczka położona jest w głębokim wąwozie otoczonym gęstą buczyną. Miejscowa ludność kultywuje tradycje i wierzy, że woda z wypływających ze zboczy wąwozu źródełek jest pomocna w chorobach oczu. Obecnie miejsce to jest chętnie odwiedzane przez pielgrzymów. Popularne są też odprawiane tu letnie msze polowe oraz odpusty. Nowiny Horynieckie znane są również z tajemniczych kamiennych kręgów zwanych potocznie Świątynią Słońca. Na rozległym szczycie wzgórza Buczyna, wewnątrz lasu odnaleźć można stanowisko archeologiczne w postaci kilku cylindrycznie ułożonych zwietrzałych kamieni. Według legendy było to miejsce odprawiania kultów i wierzeń przez prasłowiańskie ludy. Największy z kamieni ma otwór – w momencie przejścia przez niego pierwszego promienia słońca odprawiano obrzędy. Położenie z dala od utrzymanych duktów leśnych, otaczający gęsty las oraz porośnięte mchem gązdy tworzą aurę tajemniczości.

Uzdrowisko Horyniec-Zdrój

Pierwsze wzmianki o leczniczych właściwościach wód siarczkowych w Horyńcu sięgają XVI wieku. Podobno tutejsze wody pomagały zachować dobre zdrowie królowej Marysieńce Sobieskiej. Jednak rozwój uzdrowiska datowany jest dopiero na połowę XIX wieku, gdy miejscowość trafiła w ręce rodu Ponińskich. Aleksander Poniński przyczynił się do wybudowania pierwszych prymitywnych zakładów kąpielowych oraz w latach 1905–1912 gruntownie przebudował istniejący pałac. W dwudziestolecie międzywojennym powstało kilkanaście pensjonatów, a w miejscu wypływania leczniczych wód stworzono park zdrojowy. Wszystkie obiekty zdrojowe zostały zniszczone w czasie II wojny światowej. Odbudowa infrastruktury uzdrowskiej rozpoczęła się na przełomie lat 50. i 60. XX wieku. W 1969 roku odrestaurowano pałac Ponińskich, zniszczony przez pożar w 1946 roku. Posiadłość zaadaptowano na sanatorium Metalowiec, a park dworski przebudowano na teren zielony przeznaczony dla kuracjuszy. W 1976 roku Horyniec-Zdrój uzyskał status miejscowości uzdrowskiej. Obecnie działają w nim trzy sanatoria oraz wiele pensjonatów. Oferta zdrowotna jest bogata, a w ostatnich latach głównym celem przyjazdu kuracjuszy są okłady z borowiny. W pobliskiej Podemsczyźnie znajdują się jedne z największych w Polsce pokładów tego surowca wykorzystywanego w leczeniu wielu schorzeń.



Punkt Informacji Turystycznej

ul. Jana III Sobieskiego 4
37-620 Horyniec-Zdrój
www.horyniec.info



tel. 16 631 31 05





Cerkiew św. Paraskewy w Radrużu

Zespół cerkiewno-obronny w Radrużu to jeden z najlepiej zachowanych kompleksów architektury drewnianej w Polsce. Głównym obiektem jest zbudowana z drewna dębowego i jodłowego prawosławna cerkiew z końca XVI wieku. Jej prawdopodobnym fundatorem był starosta lubaczowski Jan Płaza. Wnętrze składa się z dwukondygnacyjnej nawy, babińca i prezbiterium. Na ikonostasie i w prezbiterium zachowane są malowane na drewnie polichromie z połowy XVII wieku. Cerkiew kryta jest kopułowym czterobocznym gontowym dachem, babiniec dachem dwuspadowym. Całość otaczają soboty, pod których dachem chronili się wierni. W latach 1963–1965 cerkiew odremontowali miejscowi rzemieślnicy. W skład kompleksu wchodzi też: drewniana dzwonnica z końca XVI wieku, kostnica z XIX wieku i kamienny mur otaczający świątynne wzgórze. Świątynia w XVII wieku pełniła funkcję religijną i obronną. W jej sąsiedztwie znajduje się cmentarz, a na nim płyta nagrobna z 1682 roku związana z legendą tatarskiej branki – dziewczyny wprowadzonej przez Tatarów. Poza murami są dwa cmentarze parafialne z licznymi białymi kamiennymi krzyżami brusnieńskimi. Od 2010 roku w obiekcie prowadzone są prace konserwatorskie. W 2013 roku zespół cerkiewny wpisano na Listę światowego dziedzictwa UNESCO.



Majdan Lipowiecki – kapliczka na Płomieniu i sosna o pięciu pniach

W głębokich lasach Płaskowyżu Tarnogrodzkiego, na rozstaju leśnych dróg w pobliżu wiosek Cetynia i Majdan Lipowiecki stoi kapliczka na Płomieniu, swoiste sanktuarium, do którego pielgrzymuje okoliczna ludność. Zgodnie z tradycją w XVIII wieku na Płomieniu objawiła się Matka Boska i wybudowano tam kapliczkę z obrazem Madonny. Nie przetrwała ona II wojny światowej. W 1946 roku doszło do kolejnego objawienia. Kaplicę odbudowano, jednak bliskość granicy z ZSRR uniemożliwiała częste odprawianie nabożeństw. Na początku XXI wieku kaplicę odnowiono. Obok niej rośnie dorodna sosna, która ma aż pięć pni wyrastających z jednego korzenia. Takie ewenementy przyrodnicze nie są częste, a ciekawy wygląd drzewa legenda łączy z objawieniami.





www.parafiawielkieoczy.iap.pl
www.wielkieoczy.info.pl



Wielkie Oczy

Wśród pól pogranicza polsko-ukraińskiego rozciąga się wieś o niezwykłej nazwie Wielkie Oczy. Ta niewielka miejscowość ma wiele interesujących zabytków, w tym świątynie trzech wyznań. Początki wsi przypadają na XIV wiek, a jej nazwa wywodzi się od okolicznych stawów. W 1671 roku otrzymała prawa miejskie, które utraciła w 1935 roku. W latach 30. XX wieku miasteczko charakteryzowała typowa kresowa mieszanka etniczno-religijna, w której dominowali Polacy, Ukraińcy i Żydzi. W XVIII wieku stanął tu kościół parafialny Niepokalanego Poczęcia Najświętszej Marii Panny, w którym znajduje się słynący cudami obraz Matki Boskiej Wielkoockiej. Początki grekokatolickiej cerkwi św. Mikołaja Cudotwórcy sięgają końca XVI wieku. Po wielu zniszczeniach świątynia w obecnym kształcie powstała w 1924 roku. Nie naruszona przetrwała II wojnę światową, a po akcji „Wisła” zaadaptowano ją na magazyn. Sporadycznie odprawiane są tu nabożeństwa, a prace konserwatorskie nie poprawiły jej złego stanu. Jest to jedyna w Polsce cerkiew zbudowana z muru pruskiego metodą szachulcową. Kolejną świątynią we wsi jest synagoga z 1910 roku, która po II wojnie światowej została przekazana miejscowej spółdzielni rolniczej i popadała w ruinę. Dopiero w 2011 roku dzięki inicjatywie władz gminy obiekt odremontowano. Ponadto w Wielkich Oczach znajduje się dwór obronny z XVII wieku, w którym mieści się urząd gminy.

Zalew w Radawie

Zalew na rzece Lubaczówce znajduje się w rozległych sosnowych Lasach Sieniawskich. Ze względu na leczniczy mikroklimat i położenie z dala od dużych ośrodków miejskich Radawa jest popularną miejscowością wypoczynkową położoną na północ od Jarosławia. Liczne ośrodki wczasowe i możliwość uprawiania sportów wodnych przyciągają turystów, zwłaszcza latem. W Radawie dominuje zabudowa letniskowa. Nie brakuje rozrywek dla dzieci – są place zabaw, park linowy i plaża. Ponadto znajdują się tu ośrodki religijne, zdrowotne (m.in. kuracje odchudzające) i pola biwakowe. W okresie wakacyjnym organizowane są imprezy takie jak zloty motocyklowe. Okoliczne lasy obfitują w grzyby i jagody. Leśnymi duktami i piaszczystymi wydhami wytyczono kilka szlaków rowerowych, jeden z nich biegnie nasypem dawnej kolejki wąskotorowej. We wsi panuje wczasowa atmosfera i spokój.



www.radawa.pl



Cerkiew Narodzenia Przenajświętszej Bogurodzicy w Chotyńcu

Drewniana greckokatolicka cerkiew pochodzi z 1615 roku i jest malowniczo usytuowana na niewielkim wzgórzu za nowym kościołem wśród starego drzewostanu. Była wielokrotnie przebudowywana, a jej obecny kształt pochodzi z 1925 roku. Po II wojnie światowej została przekazana kościołowi rzymskokatolickiemu, jednak w 1990 roku powróciła w ręce grekokatolików. Budowla ma konstrukcję zrębową, jedną nawę, babiniec, prezbiterium i przedsionek. Pod okapem wzdłuż ścian bocznych znajdują się soboty. Całość jest przykryta kopulastym gontowym dachem. Drewniana dzwonnica z XVII wieku została przeniesiona w 1993 roku ze wsi Torki. Wnętrze zachowały się polichromie przedstawiające sceny Sądu Ostatecznego. Odnowiony ikonostas z 1671 roku zawiera cudowne ikony. Z tyłu cerkwi znajduje się cmentarz parafialny z licznymi zabytkowymi nagrobkami. Cerkwie w Chotyńcu i Radrużu zostały w 2013 roku wpisane na Listę światowego dziedzictwa UNESCO. Świątynia jest obecnie wykorzystywana do celów religijnych i stanowi jeden z najcenniejszych zabytków drewnianej architektury sakralnej w Polsce.



Królestwo rowerowe

Roztocze

Wycieczki



długość: 60 km
nawierzchnia:

- asfaltowa: ponad 80%
- dobrze ubite drogi gruntowe: około 20%



trasa częściowo oznakowana:

- część trasy: Green Velo i szlaki oznakowane według standardów znakowania szlaków PTTK
- Szczepieszyn – Zwierzyniec: brukowana ścieżka rowerowa Green Velo
- okolice Wólki Wieprzeckiej – Zamość: czerwony szlak rowerowy gminy Zamość



typ wycieczki: turystyczna
poziom trudności: dla zaawansowanych



czas przejazdu:

- bez zwiedzania: 5 godz.
- ze zwiedzaniem: 8 godz.

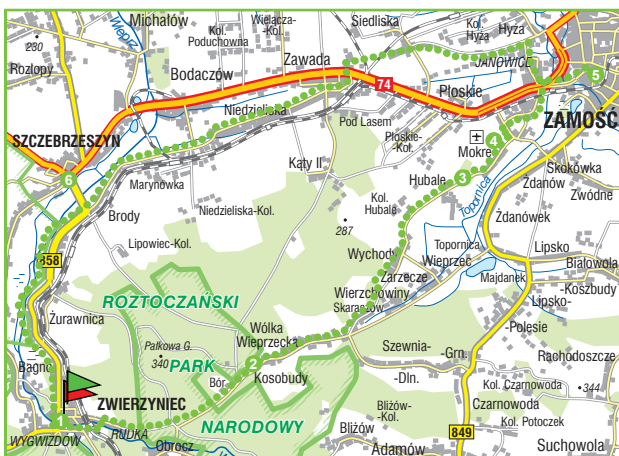
Z perty Roztocza do perty renesansu

Perła Renesansu, miasto chrząszcza i stawy Echo. Architektura, kultura, przyroda i rekreacja... wszystko to podczas jednej wycieczki do trzech miast Roztocza. Idealne miasto renesansu wpisane na Listę światowego dziedzictwa UNESCO, Roztoczański Park Narodowy, synagogi, cerkwie i cenne kościoły – to tylko niektóre atrakcje, jakie spotka się na trasie wycieczki.

Trasa: Zwierzyniec (0 km) – Zamość (27 km) – Szczepieszyn (50 km) – Zwierzyniec (60 km)

Wycieczka licząca 60 kilometrów prowadzi z miasta nazywanego perłą Roztocza do Padwy Północy, czyli Zamościa, określanego również mianem perły renesansu. Liczne atrakcje po drodze sprawiają, że można tu zapomnieć o odległości, a jazda na rowerze będzie czystą przyjemnością. Wyprawę w kierunku Zamościa rozpoczyna się przy kościele „Na wodzie”. Jadąc wzdłuż zalewu Rudka, opuszcza się Zwierzyniec i trafia na leśną ścieżkę Roztoczańskiego Parku Narodowego prowadzącą do wsi Kosobudy. Jadąc po mało uczęszczanej drodze asfaltowej, można kontynuować podróż w kierunku Zamościa, mijając rozległe pola uprawne oraz nieliczne zabudowania okolicznych wsi. We wsi Hubale jest punkt widokowy, skąd rozpościera się przepiękna panorama na lasy roztoczańskie oraz rezerwat Hubale. Do Zamościa wjeżdża się od strony lotniska Aeroklubu Ziemi Zamojskiej. Korzystając z przyjaznej rowerzystom





infrastruktury miejskiej, mija się zmodernizowany ogród zoologiczny i dociera bezpośrednio do Starego Miasta. Warto zarezerwować nocleg w hotelu i zostać w Zamościu nieco dłużej. Kolejnym miastem podczas wycieczki jest

Szczepieszyn. Podróż kontynuować można szlakiem Green Velo i dojechać do Zwierzynca. Warto tu odpocząć i zrelaksować się nad stawami Echo lub udać się nad zalew Rudka.

1 Zwierzyniec – dawny ośrodek gospodarki leśnej w ordynacji zamojskiej, z zachowanym zespołem budynków folwarcznych, browarem, willą plenipotenty oraz pięknym barokowym kościołem św. Jana Nepomucena, usytuowanym na wyspie na stawie.

2 Kosobudy – drewniane domy i zagrody, w tym kuźnia, z XIX–XX wieku; kościół parafialny z lat 40. XX wieku przebudowany z cerkwi unickiej z połowy XIX wieku.

3 Rezerwat Hubale – chroni susła perełkowanego.

4 Aeroklub Ziemi Zamojskiej w Mokrem – klub zarządza trawiastym lotniskiem na południowym przedmieściu Zamościa, skąd można odbyć niezapomniany lot nad miastem lub Roztoczem.

5 Zamość – Stare Miasto wpisane jest na Listę Światowego

Dziedzictwa Kulturowego UNESCO. Warto poznać liczne zabytki i turystyczne atrakcje oraz w pełni poczuć klimat tego renesansowego miasta. Planując wycieczkę w okresie wakacyjnym, można być uczestnikiem jednej z wielu organizowanych tu plenerowych imprez kulturalno-rozrywkowych.

6 Szczepieszyn – miasto rozslawione wierszem Brzechwy, położone około 25 km od Zamościa. Słynie nie tylko z chrząszcza grającego w trzcinie, lecz także z wielokulturowej historii, której śladami są wysokiej klasy zabytki: cerkiew prawosławna, dwa kościoły, synagoga. Na koniec wizyty warto zrobić pamiątkowe zdjęcie z pomnikiem chrząszcza stojącym na środku rynku i przy synagodze, gdzie znajduje się cała rodzina tych owadów.



długość: 33 km

nawierzchnia:

- utwardzona ścieżka rowerowa
- Green Velo: prawie 50%
- asfaltowa: ponad 50%
- Józefów Roztoczański – Zwierzyniec: ubytki w asfalcie
- drogi nieutwardzone: 2 km



trasa częściowo oznakowana:

- szlaki według standardów znakowania szlaków rowerowych PTTK
- połowa trasy: Green Velo
- krótki odcinek do Górecka Kościelnego: zielony szlak rowerowy
- Zwierzyniec: czerwony szlak rowerowy



typ wycieczki: turystyczna

poziom trudności:

dla średnio zaawansowanych



czas przejazdu:

- bez zwiedzania: 2 godz.
- ze zwiedzaniem: 3 godz. 30 min

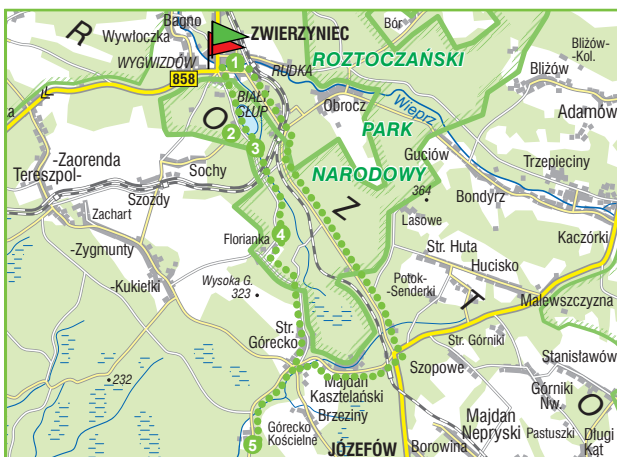
Miasto ogród w obiektywie

Architektura wpisana w malownicze krajobrazy. Oprócz piękna Roztoczańskiego Parku Narodowego, stawów Echo i Florianki słynącej z hodowli konika polskiego, jedynej rasy koni prymitywnych w Polsce, zobaczyć tu można kościół „Na wyspie”, kapliczkę „Na wodzie”, kaplicę „Pod dębem” oraz zabytkowy młyn.

Trasa: Zwierzyniec (0 km) – Stawy Echo (1 km) – Florianka (6 km) – Górecko Kościelne (14 km) – Majdan Kasztelański (19 km) – Zwierzyniec (33 km)

Wspaniała wycieczka dla miłośników cudownych widoków oraz fotografii. Chcąc uchwycić w obiektywie piękno dzikiej przyrody oraz licznych zabytków w nią wpisanych, koniecznie trzeba wybrać się w tę 33-kilometrową trasę. Należy wyruszyć z pięknego Zwierzynca, miasteczka nie bez powodu nazywanego perłą Roztocza. Trasa rozpoczyna się przy granicy Roztoczańskiego Parku Narodowego i drodze prowadzącej do stawów Echo. Należy kierować się w głąb parku, by po krótkiej chwili dotrzeć do kompleksu sztucznych zbiorników wodnych. Jadąc dalej poboczem asfaltowej drogi oddzielonej słupkami, można trafić na drewnianą wieżę widokową. Następnie dociera się do Florianki. Warto pamiętać, że ze względu na przepisy wprowadzone przez Park nie można dojechać tu samochodem. Licznych doznań estetycznych na trasie dostarczy niewątpliwie kolejna miejscowość. Jest nią Górecko





Kościelne. Następnie trasa wraca w kierunku Roztoczańskiego Parku Narodowego, po drodze mijając stary młyn wodny z XIX wieku oraz przydrożną kaplicę w Majdanie Kasztelańskim. Do Zwierzyńca prowadzi wzdłuż torów

zalesiona asfaltowa droga. Jeszcze kilka ujęć Zwierzyńca i stawu z barokowym kościołem na wodzie, po czym podróż kończy się na granicy parku, przy zabytkowym browarze, gdzie można zagościć nieco dłużej...

- 1 **Zwierzyńiec** – piękne miasteczko, nazywane „Perłą Roztocza”. Wspinała zabytki dawnej ordynacji zamojskiej świetnie harmonizują z zielonym otoczeniem roztoczańskich lasów, chronionych przez Roztoczański Park Narodowy.
- 2 **Stawy Echo** – kompleks czterech sztucznych zbiorników wodnych na terenie Roztoczańskiego Parku Narodowego. Nad największym stawem jest piaszczysta plaża oraz kąpielisko z czystą płytką wodą. Miejsce to daje idealne warunki do wypoczynku i dłuższego postoju, podczas którego można się naładować pozytywną energią do dalszej jazdy.
- 3 **Drewniana platforma widokowa** – można z niej uchwycić piękną panoramę stawów i roztoczańskich lasów. Warto przygotować dodatkowy obiektyw, gdyż przy stawach

często pasą się żyjące tu w leśnej ostoi koniki polskie.

- 4 **Florianka** – we wsi podczas powstań listopadowego i styczniowego działały liczne oddziały powstańców, a obecnie znajdują się tu: Izba Leśna i stajenna hodowla koników polskich Roztoczańskiego Parku Narodowego.
- 5 **Górecko Kościelne** – piękna letniskowa wieś w Puszczy Solskiej, słynna z sanktuarium św. Stanisława. Obok modrzewiowego kościoła parafialnego z XVIII wieku znajduje się aleja pomnikowych dębów z drewnianą kaplicą św. Stanisława (we wnętrzu kaplicy pień sosny, na której miał się niegdyś objawić święty). Poniżej, nad potokiem Szum druga kapliczka, usytuowana na palach wbitych w wodę, stanowiąca bardzo piękny temat zdjęć.



długość: 39 km

nawierzchnia:

- lokalne drogi asfaltowe: około 85%
- drogi gruntowe: około 15%



trasa częściowo oznakowana:

- część trasy: Green Velo i czerwony CSR Roztocza
- odcinek szlaku rowerowego Nad Sołokiją
- Łukawica – Narol: odcinek żółtego szlaku rowerowego



typ wycieczki: turystyczna

poziom trudności:

dla średnio zaawansowanych



czas przejazdu:

- bez zwiedzania: 3 godz.
- ze zwiedzaniem: 4 godz. 30 min

Szlakiem przyrody i pamięci

Chwila refleksji w miejscu pamięci ofiar Holokaustu oraz liczne zabytki Kościoła greckokatolickiego to główne motywy wizyty w Bełczu, Zatyłu i Narolu. Wszystko to w otoczeniu nieskazitelnie czystej i pięknej przyrody, ze źródłem w Łukawicach, gdzie – jak twierdzą niektórzy – swój bieg rozpoczyna rzeka Tanew.

Trasa: Narol (0 km) – Podlesina (7 km) – Chyże (10 km) – Bełżec (14 km) – Zatyłe (22 km) – Łukawica (34 km) – Narol (39 km)

Trasa wycieczki prowadzi częściowo przez teren województwa lubelskiego, a częściowo podkarpackiego. Po drodze można podziwiać ciekawe zabytki obydwu województw oraz niezwykłą przyrodę. Droga jest niewymagająca, jednak bardzo zróżnicowana. Część trasy prowadzi po asfalcie wśród rozległych pól uprawnych, część przez lasy po terenach piaszczystych i utwardzonych ścieżkach. Na wycieczkę wyrusza się z rynku miejskiego w Narolu. Stroma zalesiona droga przy wyjeździe z miasta prowadzi bezpośrednio do barokowego pałacu.

Należy go minąć i kierować się szlakiem Green Velo do miejscowości Bełżec. We wsi Podlesina skręca się w prawo, zgodnie z kierunkiem czerwonego szlaku rowerowego prowadzącego do Bełżca. Po drodze jest miejscowość Chyże, gdzie warto zatrzymać się przy kaplicy. Następnie warto obejrzeć dwie ważne atrakcje napotkane na trasie wycieczki: cerkiew greckokatolicką oraz znajdujące się kilometr dalej Muzeum – Miejsce Pamięci po





niemieckim obozie zagłady. Jadąc wzdłuż torów, częściowo szlakiem rowerowym Nad Sołokiją, mija się punkt widokowy na Łysej Górze oraz jeden ze schronów obserwacyjnych linii Mołotowa. Po przejechaniu przez miejscowość Zatyle, pojawia się ostatni odcinek trasy będący gratką dla miłośników przyrody

i ekologii. W pobliżu są wsie Lubycza Królewska i Dęby. Następnie mija się drewniane zabudowania wsi Łukawica oraz ogromne rozlewisko. Trasę wycieczki kończy narolski rynek, gdzie przy odrobinie szczęścia można trafić na występy rodzimych zespołów taneczno-wokalnych.

- 1 **Narol** – nazywany kameralną muzyczną stolicą Roztocza ze względu na odbywające się tu liczne koncerty i festyny. Na rynku ratusz z podcieniami i wieżyczką, naprzeciwko kościół parafialny pw. Najświętszej Marii Panny, otoczony murem. Około kilometra na zachód od centrum dawna cerkiew greckokatolicka z 1899 roku (obecnie centrum koncertowo-wystawiennicze).
- 2 **Barokowy pałac Łosiów** – okazała dwukondygnacyjna rezydencja otoczona pięknym ogrodem typu włoskiego.
- 3 **Chyże** – kapliczka św. Antoniego z XIX wieku.
- 4 **Belzec** – drewniana cerkiew greckokatolicka z 1756 roku oraz Muzeum – Miejsce Pamięci na terenie byłego niemieckiego obozu zagłady.
- 5 **Zatyle** – kapliczka i pomnik ku czci pasażerów pociągu zamordowanych przez UPA w czerwcu 1944 roku.
- 6 **Lubycza Królewska** – duża wieś na trasie z Zamościa do Lwowa, mająca w okolicy wiele bunkrów i umocnień przeciwzołgowych tzw. Linii Mołotowa z lat 1939–1941. Od dawna słynie z upraw lubczyku.
- 7 **Dęby** – wieś koło Lubyczy Królewskiej, znana z pierwszych na Roztoczu wiatraków energetycznych, zlokalizowanych na polach uprawnych.
- 8 **Łukawica** – ogromne rozlewisko za wsią stanowi początek strumienia o tej samej nazwie. Miejscowi twierdzą, że właśnie tu rozpoczyna swój bieg jedna z największych rzek Roztocza – Tanew.



długość: 32,5 km

nawierzchnia:

- asfaltowa: około 65%
- szutrowa i gruntowo-piaszczysta: około 35%



trasa częściowo oznakowana:

- Horyniec-Zdrój – Huta Kryształowa: Green Velo
- pozostała część: typowe dla dróg publicznych drogowaskazy



typ wycieczki: turystyczna

poziom trudności:

dla średnio zaawansowanych



czas przejazdu:

- bez zwiedzania: 3 godz. 20 min
- ze zwiedzaniem: 5 godz. 30 min

Kresowym szlakiem

Proponowana wycieczka powinna spełnić oczekiwania rowerzystów, którzy pragną przeżyć prawdziwą przygodę, jadąc leśnymi zakamarkami kilkaset metrów od granicy z Ukrainą. Do najważniejszych atrakcji turystycznych na trasie należy zaliczyć: zespół cerkiewny w Radrużu (wpisany na Listę zabytków UNESCO), nagrobek poległych żołnierzy UPA na cmentarzu w Radrużu oraz park zdrojowy, sanatoria i Pałac Ponińskich w Horyńcu-Zdroju.

Trasa: Horyniec-Zdrój (0 km) – Radruż (3,5 km) – Huta Kryształowa (10,5 km) – Basznia Dolna (19,5 km) – Horyniec-Zdrój (32,5 km)

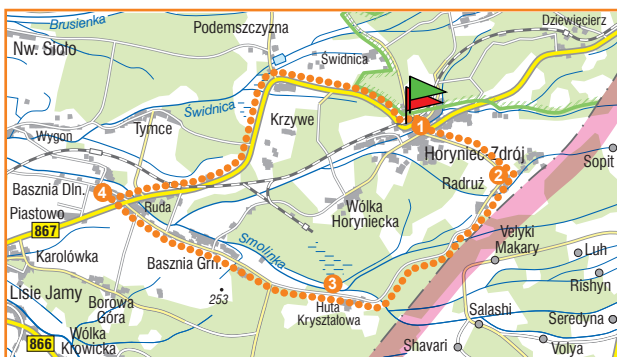
Tę wyjątkową podróż zaczyna się na parkingu pod sanatorium „Bajka” w Horyńcu-Zdroju. Horyniec opuszcza się, obierając kierunek na leżącą nieopodal miejscowość Radruż.

Kolejny odcinek trasy biegnie przez lasy i łąki w odległości kilkuset metrów od granicy z Ukrainą. Na tym fragmencie można napotkać rozmaite dzikie zwierzęta, takie jak sarny, lisy, zające i dziki. Należy być przygotowanym również na spotkanie ze strażą graniczną – dlatego

trzeba mieć przy sobie dokumenty tożsamości.

Jadąc cały czas prosto, droga powinna zaprowadzić do miejscowości Basznia Dolna. Tu skręca się w prawo i kieruje już do samego końca drogą nr 867.





1 Horyniec-Zdrój – uzdrowisko słynące z bogatych zasobów borowiny. Najciekawsze obiekty to pałac Ponińskich, w którym znajduje się sanatorium, teatr dworski czy klasztor Franciszkanów. Park Zdrojowy jest zlokalizowany w centrum miejscowości. W uzdrowisku znajduje się również kilka innych ośrodków wczasowych dostosowanych do przyjęcia kuracjuszy. Podczas wycieczki rowerowej można odpocząć nad zalewem.

2 Radruż – najciekawszym obiektem podczas wycieczki jest cerkiew św. Paraskewy, która znalazła się na Liście Światowego dziedzictwa UNESCO. Świątynia datowana na 1583 r. obecnie uznawana jest za jedną z najstarszych drewnianych cerkwi w Polsce. Poza świątynią warto zobaczyć drewnianą dzwonicę, stary i nowy cmentarz z bielejącymi krzyżami bruśnieńskimi czy tablicę nagrobną związaną z legendarną tatarską branką.

3 Huta Kryształowa – mała miejscowość przy granicy, w której znajdują się pozostałości dworu rodu

Andruszewskich. Obecnie można oglądać aleję drzew, pozostałości po dawnym majątku ziemskim (obiekty gospodarcze, dwór) i hucie szkła. Na terenie miejscowości znaleźć można dwa bunkry Linii Mołotowa.

4 Basznia Dolna – miejscowość, w której znajduje się Kresowa Osada – wioska tematyczna, która przedstawia dziedzictwo kulturowe Ziemi Lubaczowskiej. Warto wziąć udział w imprezach regionalnych, z Festiwałem Kultury i Kresowego Jadła na czele.





długość: 26 km

nawierzchnia:

- asfaltowa: około 65%
- szutr: około 35%



trasa częściowo oznakowana:

- Horyniec-Zdrój – Nowiny Horynieckie: Green Velo
- kolejny odcinek: czerwony szlak rowerowy Nad Brusienką



typ wycieczki: turystyczna
poziom trudności:
dla średnio zaawansowanych



czas przejazdu:

- bez zwiedzania: 3 godz.
- ze zwiedzaniem: 5 godz.

Śladami osadników ruskich

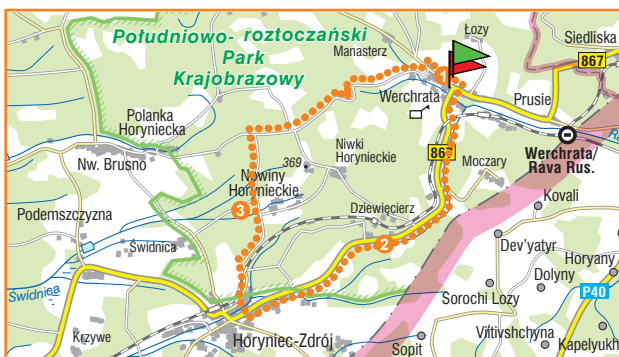
Wycieczka Śladami osadników ruskich jest znakomitą propozycją dla osób, które chcą poznać historię dawnych mieszkańców południowego Roztocza. Trasa w znacznej części poprowadzona jest przez obszar Południoworoztoczańskiego Parku Krajobrazowego. Na rowerzystów czeka wspaiała wyprawa po zapomnianych terenach województwa podkarpackiego.

Trasa: Werchrata (0 km) – Dziewięcierz (4,5 km) – Horyniec-Zdrój (12 km) – Nowiny Horynieckie (16 km) – Werchrata (26 km)

Wycieczka zaczyna się w Werchracie. Po przejechaniu około 200 metrów dojeżdża się do skrzyżowania, na którym skręca się w prawo. Najbliższy odcinek trasy biegnie wzdłuż torów kolejowych. Przejeżdża się przez miejscowość Dziewięcierz, a przed Horyńcem mija się po lewej stronie, w którym przebiega Europejski Dział Wodny. Zjeżdżając z góry, można zobaczyć w dole zabudowania Horyńca-Zdroju. Stamtąd szlakiem Green Velo należy kierować się na północ. Po przejechaniu około 4 kilometrów od centrum wsi dojeżdża się do

Nowin Horynieckich, gdzie kończy się droga asfaltowa, a zaczyna szutrowa. W tym miejscu również zmienia się oznakowanie – zjeżdża się ze szlaku Green Velo na czerwony szlak rowerowy Nad Brusienką. Jadąc przez





las, można podziwiać florę i faunę Południoworoztoczańskiego Parku Krajobrazowego. Na 20. kilometrze dojeżdża się do ważnego skrzyżowania dróg leśnych. W tym miejscu trzeba opuścić czerwony szlak rowerowy, który skręca w lewo

w kierunku północnym, a trasa wiedzie prosto. Po 25 kilometrach dojeżdża się do drogi nr 867, na skrzyżowaniu skręca się w prawo na Werchratę. Wycieczka kończy się w punkcie startu.

1 Werchrata – wioska położona w sercu Roztocza Południowego jest dobrą bazą wypadową. Blisko jest stąd na wzgórze Monasterz z ruinami klasztoru Bazylianów, gład Diabelski Kamień, wzniesienia Krągłego Goraja, cerkwie w Prusiu czy Woli Wielkiej. W miejscowości znajduje się ciekawy kościół przekształcony z cerkwi św. Jerzego. Warto zobaczyć również cmentarz wojenny z I wojny światowej odnowiony staraniem Austriaków.

2 Dziewięcierz – w miejscowości znajduje się kilka bunkrów Linii Mołotowa, rezerwat jałowców Sołokija, a w przysiółku Moczary można odnaleźć pozostałości cerkwiska. Przy drodze wojewódzkiej w dawnych gospodarstwach rolnych urządzono farmę bydła rasy Highland Cattle. Przez Dziewięcierz przebiega Europejski Dział Wodny, w zasięgu którego znajdują się liczne obszary źródłiskowe i uskoki rzeczne (Kaskady Sopotu).

3 Nowiny Horynieckie – pomiędzy wzgórzami Roztocza znajduje się kaplica Matki Boskiej, gdzie doszło do objawienia. W głębokim wąwozie otoczonym buczyną wybudowano świątynię i ujęcie wody, która podobno działa zdrowotnie na oczy. Ponadto w wiosce znajduje się cmentarz wojenny. Nowiny są dobrą bazą wypadową do Świątyni Słońca – kamiennego kręgu, który był miejscem kultu za czasów przedchrześcijańskich.





Zamojskie Centrum Informacji Turystycznej i Historycznej

Rynek Wielki 13, 22-400 Zamość
tel. 84 639 22 92
zci@zamosc.pl
www.zci.zamosc.pl

Punkt Informacji Turystycznej

ul. Sądowa 3, 22-460 Szczepieszyn
tel. 84 68 21 060
pit@mdk.szczepieszyn.pl
www.mdk.szczepieszyn.pl

Punkt Informacji Turystycznej w Zwierzyncu

ul. Słowackiego 2, 22-470 Zwierzyniec
tel. 84 68 72 660
zokir@o2.pl

Punkt Informacji Turystycznej przy Ośrodku Edukacyjno-Muzealnym w Zwierzyncu

ul. Plażowa 3, 22-470 Zwierzyniec
tel. 84 68 72 286
oemrpn@roztoczanski.pn.pl
www.roztoczanski.pn.pl

Informacja Turystyczna

ul. Kościuszki 37a, 23-460 Józefów
tel. 84 68 79 669
it@ejozefow.pl
www.ejozefow.pl

Punkt Informacji Turystycznej przy GOK

ul. Tomaszowska 100, 22-672 Susiec
tel. 84 66 54 410
www.gok.susiec.pl

Punkt Informacji Turystycznej

ul. Jana III Sobieskiego 4, 37-620 Horyniec-Zdrój
tel. 16 631 31 05
gokhoryniec@wp.pl
www.horyniec-zdroj.pl

