



Green Velo®

WSCHODNI SZLAK ROWEROWY

Królestwo rowerowe Dolina Bugu

Wschodni Szlak Rowerowy
Green Velo

Spis treści

Jak korzystać z przewodnika	3
Mapa królestwa	4
Legenda	5
Informacje o królestwie	
Królestwo rowerowe Dolina Bugu	6
Atrakcje turystyczne	
Milejczyce	9
Święta Góra Grabarka	10
Siemiatycze	11
Linia Mołotowa	12
Drohiczyn	13
Mielnik	14
Stadnina koni arabskich w Wygodzie koło Janowa Podlaskiego	15
Biała Podlaska	16
Sanktuarium Błogosławionych Męczenników Podlaskich w Pratulinie	18
Park Krajobrazowy „Podlaski Przełom Bugu”	20
Kościół św. Jerzego w Krzyczewie	21
Forty twierdzy brzeskiej	22
Mizar tatarski w Kolonii Zastawek	23
Sanktuarium neounickie w Kostomłotach	24
Sanktuarium maryjne w Kodniu	25
Monaster w Jabłecznej	26
Sławatyccy brodacze	28
Wycieczki	
Na przełomie Bugu	30
Poznaj historyczną stolicę Podlasia	32
Z Janowa Podlaskiego do sanktuarium w Leśnej Podlaskiej	34
Wiele kultur, jeden Bug	36
Nadbużańskie tajemnice	38
Informacje praktyczne	40

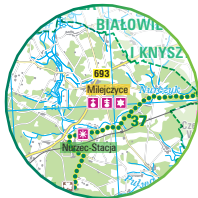


Jak korzystać z przewodnika

Przewodnik adresowany jest do miłośników aktywnego wypoczynku na „dwóch kółkach”. Zaproponowano w nim kilka wycieczek rowerowych i opisano znajdujące się na ich trasie atrakcje. Wszystko opatrzone wieloma praktycznymi wskazówkami i informacjami.

1 Mapa królestwa

Mapa obejmuje całe królestwo rowerowe z zaznaczonym przebiegiem szlaku Green Velo. Przedstawione na niej elementy objaśnione są w legendzie.



2 Atrakcje na szlaku

Opisy atrakcji pozwalają na odpowiedni do wieku turystów (np. dzieci/dorośli) i ich zainteresowań (rodzina/grupa młodzieży/seniorzy) wybór najciekawszych miejsc do odwiedzenia.

3 Informacje o atrakcjach

W przejrzysty sposób za pomocą symboli przedstawione są tu informacje o obiektach, takie jak: dane teleadresowe, terminy i godziny otwarcia czy informacje uzupełniające.



Parafia unicka św. Nikity
Kostomloty 15
21-509 Końskie
<http://kostomloty.com>
tel. 83 375 52 27

4 Mapa wycieczki

Na schematycznej mapce wycieczki zaznaczone są główne miejscowości i atrakcje na trasie, co pozwala zorientować się w jej całościowym przebiegu.



5 Opis wycieczki

W opisie trasy znajdują się wszystkie ważne informacje dotyczące jej przebiegu, sposobu poruszania się i mijanych atrakcji.

Na przelomie Bugu

Nieodkryte Podlasie Nadbu-
ż z Siemiatyczami i Mielnikiem
ważniejszym sanktuarium
w Polsce – Świętą Górą
jego niepowtarzalną

6 Informacje o wycieczkach

W przejrzysty sposób za pomocą symboli przedstawione są tu informacje dotyczące trasy, takie jak: długość, nawierzchnia, trudność czy czas przejazdu.



...ostate część poza
znakowanymi szlakami
rowerowymi

typ wycieczki: turystyczna
poziom trudności:
dla początkujących

czas przejazdu:
- bez zwiedzania: 3 godz. 5 min
- zwiedzaniem: 6 godz.

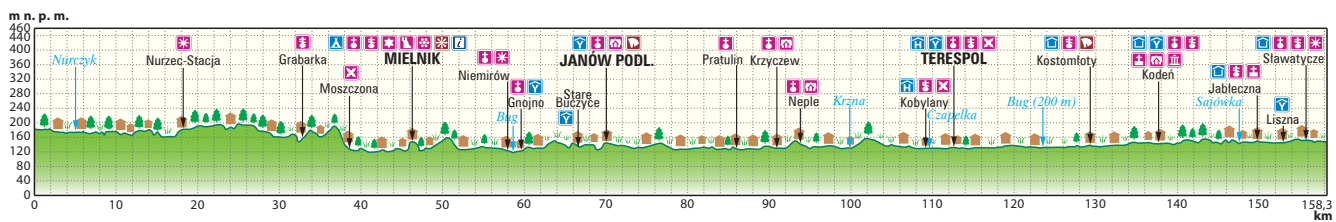
7 Informacje praktyczne



Punkt Informacji
Powiatu Siemiatycki
ul. Legionów Piłsudskiego
17-300 Siemiatycze
tel. 85 655 58 56
promocja@siemiatycze.pl
www.podlasie.siemiatycze.pl

Królestwo rowerowe Dolina Bugu





















Informacje o królestwie



Skala 1 : 670 000

1 0 2 4 6 8 10 km

Objaśnienia znaków

-  Granice Królestw Rowerowych
-  Wschodni Szlak Rowerowy Green Velo; odległości w km
-  Inne szlaki rowerowe
-  Hotele; schroniska młodzieżowe; pola namiotowe, campingi; inne noclegi
-  Kościoły; klasztory; cerkwie; pamiątki kultury żydowskiej
-  Pałace i dwory; muzea; skanseny
-  Fortyfikacje; ruiny; grodziska
-  Wiatraki; pozostałe atrakcje turystyczne
-  Ośrodki wypoczynkowe; stadniny; informacja turystyczna
-  Miejsowości atrakcyjne turystycznie na szlaku rowerowym Green Velo
-  Miejsowości atrakcyjne turystycznie
-  Parki krajobrazowe
-  Lasy; rezerваты przyrody
-  Drogi krajowe
-  Drogi wojewódzkie; drogi inne
-  Koleje główne; drugorzędne
-  Lotniska; promy rzeczne
-  Przejścia graniczne: drogowe; kolejowe
-  Granice państw
-  Granice województw



Królestwo rowerowe Dolina Bugu

Królestwo Doliny Bugu rozpościera się w południowej części województwa podlaskiego i północnej części województwa lubelskiego. W porównaniu do innych królestw na szlaku jest dość jednolite pod względem krajobrazowym. Poza przełomowym odcinkiem Bugu, pomiędzy Gnojnem a Drohiczyńem, teren jest niemal płaski, równinny lub falisty. Rzeka leniwie wije się przez ten obszar, a na jej brzegach rozłożyły się malownicze wsie i miasteczka. Dopiero od okolic przeprawy promowej Gnojno – Niemirów oba brzegi Bugu są polskie, wcześniejszy fragment rzeki stanowi odcinek graniczny z Białorusią.

Największymi miejscowościami w królestwie są Siemiatycze na północy, Terespol w centralnej części obszaru oraz Sławatycze w południowej części Doliny Bugu. Położona kilkanaście kilometrów na zachód Biała Podlaska stanowi główny ośrodek administracyjny i gospodarczy obszaru. Jest to teren typowo rolniczy, wyjątkowo spokojny i raczej mało zasiedlony.

Pierwsza część trasy, prowadząca w okolicy Siemiatycz nad Bug, w pobliżu rzeki jest niezwykle atrakcyjna pod względem widokowym. Koniecznie należy tu odwiedzić Świętą Górę Grabarkę – najważniejsze miejsce kultu wyznawców prawosławia w Polsce, oraz Siemiatycze z historyczną zabudową. Na uwagę zasługują również Mielnik z Górą Zamkową i odkrywkową kopalnią kredy, Drohiczyń – pierwsza stolica Podlaskiego, oraz bunkry z tak zwanej linii Mołotowa.

Bug z uwagi na niewielką liczbę mostów stanowi naturalną przeszkodę dla rowerzystów. Pierwszy most w królestwie znajduje się dopiero w pobliżu Siemiatycz, na ruchliwej drodze krajowej nr 19. Skorzystać można na szczęście z dwóch położonych na szlaku przepraw promowych: Mielnik – Zabuże i Niemirów – Gnojno.

Pierwszy z promów kursuje z leżącego na prawym (podlaskim) brzegu rzeki Mielnika do lewobrzeżnego (lubelskiego) Zabuża. Stamtąd wyznaczona przez Serpelice trasa łącznikowa szlaku Green Velo pozwala powrócić na trasę główną w Gnojnie. Alternatywą jest skorzystanie z przeprawy pomiędzy położonym



w województwie podlaskim prawobrzeżnym Niemirowem a lewobrzeżnym, należącym już do Lubelskiego Gnojnem. Warto jednak wcześniej (w Mielniku) upewnić się, czy ta zależna od stanów wody na rzece przeprawa promowa jest czynna.

Na trasie zachowało się wiele śladów wielokulturowej przeszłości tych ziem. Przemierzając szlak, natopkać można świątynie, sanktuaria oraz cmentarze różnych wyznań i religii. Liczne są małe, w większości o drewnianej zabudowie wsie i miasteczka, w których przez wieki mieszkali przedstawiciele różnych narodowości tworzących Rzeczpospolitą Obojga Narodów. Tym samym na odcinku można wyjątkowo dobrze poczuć klimat Polski Wschodniej.

Ciekawą miejscowością jest Janów Podlaski, gdzie mieści się słynna na cały świat stadnina koni i wiele innych ciekawych obiektów. Ważnym węzłem komunikacyjnym jest miejscowość Terespol, położona w sąsiedztwie przejścia granicznego, za którym po stronie białoruskiej znajduje się Brześć. Atrakcją Terespoli oraz pobliskich Kobylan są forty Twierdzy Brzeskiej, których kilka znajduje się w pobliżu trasy. Na południe od Terespoli godne szczególnej uwagi są sanktuaria w Kodniu, Jabłecznej i neounicka drewniana cerkiew w Kostomłotach. Odcinek na południe od Kodnia prowadzi przez ciekawe miejscowości. Bardzo malowniczy jest kompleks drewnianej zabudowy wsi Hanna oraz miasteczko Sławatycze. Trasa na terenie królestwa Doliny Bugu w całości biegnie szosami o raczej niskim natężeniu ruchu drogowego.



Królestwo rowerowe

Dolina Bugu

Atrakcje turystyczne

Milejczyce

Wieś i gmina o wielokulturowym obliczu, nieodkryte przez turystów. Przynależność wyznaniowa mieszkańców ma swoje odzwierciedlenie w zabytkowych świątyniach: drewnianym kościółku św. Stanisława Biskupa i Męczennika oraz cerkwi św. Barbary. Milejczyce zamieszkiwane były przez ludność żydowską, o której przypomina murowana synagoga z gwiazdą Dawida na elewacji oraz pozostałość po kirkucie. W okolicy znajdują się zbiornik retencyjny Wał oraz kilkanaście stawów rybnych z miniścieżką edukacyjną.



Urząd Gminy Milejczyce

ul. Szkolna 5
17-332 Milejczyce
www.milejczyce.pl



tel. 85 657 90 70





Klasztor prawosławny Świętych Marty i Marii na Świętej Górze Grabarce


Grabarka
17-330 Nurzec Stacja
www.grabarka.pl



tel. 85 655 00 10

Święta Góra Grabarka

To najważniejsze sanktuarium wyznawców prawosławia, związane z cudownym ocaleniem kilku tysięcy ludzi od epidemii cholery dzięki modlitwie do ikony Spasa znajdującej się niegdyś na wzgórzu. Podziękowaniem za cud było wzniesienie kapliczki Przemienia Pańskiego, obecnie cerkwi. W święto Przemienienia Pańskiego, przybywają tu tysiące pielgrzymów z krzyżami wotywnymi zostawianymi na wzgórzu, dlatego Grabarka nazywana jest też Górą Krzyży. Nieodłączną częścią Świętej Góry jest też monaster żeński św. Marty i Marii, znajdujący się na wzgórzu, tuż za cerkwią. Siostry z tego klasztoru opiekują się tym cudownym miejscem.



Siemiatycze

Miasto powiatowe położone nad rzeką Kamionką, prawym dopływem Bugu. To także stolica królestwa Dolina Bugu po stronie podlaskiej. Historia miasta sięga połowy XV wieku, jednak najświetniejsze czasy Siemiatycz były za czasów księżnej Anny Pauliny z Sapiehów Jabłonowskiej. Właścicielka dbała o miasto, a także bardzo przyczyniła się do wzrostu znaczenia Siemiatycz w ówczesnym czasie. Najważniejszym zabytkiem miasta jest z pewnością dawny zespół klasztorny ojców Misjonarzy, pochodzący z pierwszej połowy XVIII wieku. Ponadto na miejscu należy zwrócić uwagę na pozostałości po rezydencji księżnej, takie jak oranżeria z 1860 roku, mury ze sfinksami okalające teren pałacu, cerkiew z 1866 roku oraz neobarokowy Dom Talmudyczny i synagoga.



**Punkt Informacji
Turystycznej
Biuro Promocji Powiatu
Siemiatyckiego**

ul. Legionów Piłsudskiego 3
17-300 Siemiatycze
promocja@siemiatycze.pl
www.podlasie.siemiatycze.pl



tel. 85 655 58 56





**Punkt Informacji
Turystycznej
Biuro Promocji Powiatu
Siemiatyckiego**

ul. Legionów Piłsudskiego 3
17-300 Siemiatycze
promocja@siemiatycze.pl
www.podlasie.siemiatycze.pl



tel. 85 655 58 56

Linia Mołotowa

Pozostałości radzieckich umocnień powstałych po 17 września 1939 roku znajdują się na ówczesnej granicy między Trzecią Rzeszą a Związkiem Radzieckim. Będą one z pewnością nie lada gratką dla miłośników turystyki militarnej. Sowietci, mimo zainwestowania sporych nakładów finansowych i całkiem dobrego wyposażenia umocnień, nie byli w stanie poradzić sobie z atakiem, który miał miejsce 22 czerwca 1941 roku, i opuścili fortyfikacje bez większego oporu. Do dziś duża część bunkrów znajdujących się wzdłuż linii Bugu jest w dobrym stanie. Niektóre zostały zniszczone przez Niemców, którzy sprawdzali na nich skuteczność swojej artylerii i czołgów. Linia Mołotowa nazywana była również „zębami Stalina”.



Drohiczyn

Drohiczyn to urokliwe miasteczko położone nad Bugiem. Było pierwszą stolicą województwa podlaskiego, a także jednym z czterech grodów koronacyjnych (po Gnieźnie, Krakowie i Warszawie). W mieście do dziś zachowały się: wczesnośredniowieczne grodzisko na Górze Zamkowej, zespół klasztorny ojców Jezuitów z kościołem Świętej Trójcy, zespół klasztorny ojców Franciszkanów z trójnawowym późnobarokowym kościołem Wniebowzięcia Najświętszej Marii Panny, klasztor Benedyktynek z kościołem z XVIII wieku z ciekawą rokokową fasadą oraz cerkiew św. Mikołaja Cudotwórcy.

Na turystów czekają tu również spływ kajakowy leniwym Bugiem, rejsy statkiem lub łodzią oraz wizyta w Nadbużańskim Parku Historyczno-Kulturowym: „Bug – pogranicze kultur i religii”, który oprócz zbiorów archeologicznych i zabytkowych eksponatów, kusi unikatową wystawą dawnych kajaków i motocykli.



**Punkt Informacji
Turystycznej w Drohiczynie
Miejsko-Gminny Ośrodek
Kultury**

ul. Kraszewskiego 13
17-312 Drohiczyn
info.drohiczyn@interia.pl
www.kultura-drohiczyn.pl



tel. 85 655 70 69



Mielnik

To najbardziej wysunięta na południe gmina województwa podlaskiego. Jej atrakcyjność wiąże się z bliskością wijącej się rzeki Bug, z przebiegającymi tu szlakiem wodnym Podlaski Przełom Bugu oraz szlakami pieszymi o zróżnicowanej tematyce: Szlak Kupiecki, Szlak Bunkrów, Szlak Mielnicki Przełom Bugu. Historię Mielnika poznać można, odwiedzając Górę Zamkową, z której rozciąga się malowniczy widok na rzekę, oraz Ośrodek Dziejów Ziemi Mielnickiej, w którym znajduje się ekspozycja rekwizytów i kostiumów z filmu *Ogniem i mieczem*.




**Punkt
Informacji Turystycznej
Gminny Ośrodek Kultury,
Sportu i Rekreacji
w Mielniku
Ośrodek Dziejów Ziemi
Mielnickiej**

ul. Brzeska 71
17-307 Mielnik
odzm@mielnik.com.pl
www.goksir.mielnik.com.pl



tel. 85 657 71 00



Stadnina koni arabskich w Wygodzie koło Janowa Podlaskiego

Najstarsza i najsłynniejsza państwowa stadnina koni czystej krwi powstała w 1817 roku na nadbużańskich łąkach koło Janowa Podlaskiego. W rozległym parku ze starym dwustuletnim drzewostanem znajduje się zespół zabytkowych obiektów, w tym stajni z lat 40. XIX wieku zaprojektowanych przez Henryka Marconiego. Janowska stadnina co roku w sierpniu jest miejscem prestiżowych pokazów i aukcji Pride of Poland koni czystej krwi arabskiej z państwowych i prywatnych hodowli.



Stadnina Koni Janów Podlaski

Wygodza 3
21-505 Janów Podlaski
www.janow.arabians.pl



tel. 83 341 30 09





Muzeum Południowego Podlasia w Białej Podlaskiej

ul. Warszawska 12
21-500 Biała Podlaska
www.muzeumbiala.pl



tel. 83 341 67 57

Biała Podlaska

Miasto położone na historycznym i współczesnym szlaku prowadzącym z Warszawy do Brześcia rozwijało się jako ważny ośrodek targowy w magnackich dobrach książąt Radziwiłłów z Nieświeża. Biała, aż do XIX wieku nazywana Radziwiłłowską lub Książęcą, w latach 20. XVII wieku stała się centrum ziemskich dóbr, zwanych hrabstwem bialskim. W XVII–XVIII wieku Radziwiłłowie wzniesli zespół zamkowy ufortyfikowany bastionami, ziemnymi wałami i fosami, otoczony rozległym parkiem. Do dziś zachowały się pałacowe oficyny oraz brama wjazdowa w kształcie łuku triumfalnego, połączona sklepionym korytarzem, zwanym szyją, z wysoką wieżą bramną.

W części zamkowych obiektów mieści się Muzeum Południowego Podlasia



z bogatą kolekcją ruskich ikon oraz malarstwa i rzeźby o tematyce jeździeckiej, powstającą podczas plenerów w nieodległym Janowie Podlaskim. Ulubionym miejscem spacerowym białczan i turystów odwiedzających zespół zamkowo-parkowy są odrestaurowane reprezentacyjne ogrody włoskie, a spośród innych zabytków miasta warto zwiedzić kościół św. Anny z kaplicą – mauzoleum Radziwiłłów. W sąsiedztwie kościoła stoi współczesny pomnik patrona miasta – św. Michała Archanioła na smoku, znajdującego się w herbie Białej od 1670 roku. W pobliżu zespołu zamkowego zachował się budynek dawnej Akademii Białskiej z 1628 roku z pomnikiem – ławeczką jej najślawniejszego ucznia J. I. Kraszewskiego.



Centrum Informacji Turystycznej

ul. Warszawska 11
21-500 Biała Podlaska
citbialapodlaska@o2.pl
www.cit.bialapodlaska.pl



tel. 83 342 62 89





**Sanktuarium
Błogosławionych
Męczenników Podlaskich**

Pratulín 19
21-504 Rokitno
www.sanktuariumpratulin.pl



tel. 83 345 41 40
tel. 606 651 607

Sanktuarium Błogosławionych Męczenników Podlaskich w Pratulinie

Likwidacja przez carat Kościoła unickiego w Królestwie Polskim i rozszerzanie wpływów Cerkwi prawosławnej nie zawsze przebiegały pokojowo. Na nadbużańskich terenach unicy stawiali opór, ponosząc nawet najwyższą ofiarę życia. Taki dramat rozegrał się 26 stycznia 1874 roku w Pratulinie, gdzie wojska carskie strzelały do zebranego tłumu parafian broniących cerkwi przed przejęciem jej przez prawosławnych duchownych. Od kul zginęło 13 wiernych, ponad 100 zostało rannych, a cerkiew rozebrano. Ofiary masakry zostały w 1996 roku beatyfikowane jako męczennicy za wiarę. Ich relikwie przechowywane są w kościele parafialnym w Pratulinie, gdzie w ostatnich latach powstało sanktuarium Błogosławionych



Męczenników Podlaskich. W ładnym podlaskim pejzażu urządzono drogę krzyżową, a w miejscu rozebranej cerkwi postawiono drugą, przeniesioną z gminy Stanin w powiecie łukowskim. Drewniany zespół cerkiewny, z dzwonnica i ogrodzeniem z bramką, pełni funkcję martyrium z muzeum i ośrodkiem dokumentacji przesładowań podlaskich unitów.





Zespół Lubelskich Parków Krajobrazowych

ul. Czechowska 4
20-072 Lublin
www.parki.lubelskie.pl



tel. 81 532 70 17



Ośrodek Zamiejscowy w Janowie Podlaskim

ul. Piłsudskiego 10
21-505 Janów Podlaski
janowpodlaski.zlpk@lubelskie.pl



tel. 83 341 37 35

Park Krajobrazowy „Podlaski Przełom Bugu”

Teren parku obejmuje część lewo-brzeżnej doliny Bugu o długości około 65 kilometrów, od ujścia Krzyny w Neplach w województwie lubelskim do ujścia Tocznnej w Drażniewie w województwie mazowieckim. Meandrujący Bug tworzy w szerokiej dolinie otwarte i zamknięte starorzecza, rozległe terasy zalewowe porośnięte bujnymi szuwarami i łąkami oraz olsami i łąkami wierzbowo-topolowymi. Turystom udostępniono ścieżki przyrodnicze: Bużny Most koło Krzyczewa, Nadbużańskie Łęgi koło Janowa Podlaskiego oraz Szwajcaria Podlaska koło Nepli. W parku wyodrębniono ponad 760 gatunków roślin naczyniowych (w tym co piąty jest gatunkiem rzadkim lub chronionym), udokumentowano też gniazdowanie aż 141 gatunków ptaków (m.in. sieweczki obrożnej i rzecznej).



Kościół św. Jerzego w Krzyczewie

Niewielka drewniana świątynia stoi tuż nad Bugiem, na wysokiej skarpie porośniętej starymi drzewami. Zbudowana w 1683 roku jako unicka cerkiew św. Demetriusza Męczennika, od 1875 roku, po kasacji unii, służyła prawosławnym, a od 1919 roku jest katolickim kościołem św. Jerzego (obecnie filialnym parafii w sąsiednich Neplach). Przy kościele znajduje się nagrobek z 1832 roku właścicielki Krzyczewa Marianny Bogusławskiej, a stary unicki cmentarz położony jest w podworskim parku. Krzyczewski dwór i oficyna pochodzą z XIX wieku. We wsi zachowała się też drewniana zabudowa z początku XX wieku, w tym wiatrak – koźlak z 1921 roku.



Parafia Podwyższenia Krzyża Świętego w Neplach

Kościół filialny pw. św. Jerzego
w Krzyczewie
Neple, ul. Kościelna 5a
21-550 Terespol



tel. 83 375 18 26





**Koło Miłośników
Fortyfikacji i Historii
w Terespole
Prochownie w Terespole**
(ul. Topolowa 6G) **i Kobylanach**
21-550 Terespol
prochowniaterespol@gmail.com
www.twierdza.org
www.prochowniaterespol1.
blogspot.com

Forty twierdzy brzeskiej

Twierdza, budowana etapami od lat 30. XIX wieku aż do początku I wojny światowej, miała za zadanie chronić strategicznego mostu na Bugu, wraz z bitym traktem, a od 1867 roku także z linią kolejową prowadzącą z Warszawy do Brześcia. Z podwójnego pierścienia fortyfikacji okalających zachodni, terespolski bastion twierdzy pozostało ponad 30 różnych budowli, w tym kilka potężnych murowano-ziemnych fortów, między innymi w Łobaczewie Dużym, Koroszczyńce, Kobylanach oraz w okolicach Lebieżewa. Historię miasta i twierdzy można poznać zwiedzając wystawy w dawnych prochowniach w Terespole i w Kobylanach.



Mizar tatarski w Kolonii Zastawek

Zastawek, niewielka kolonia obok Lebedziewa, kryje oryginalny zabytek przeszłości – mizar tatarski z około 40 nagrobkami z okresu od XVIII do początku XX wieku. Historia osiedlenia się Tatarów na Podlasiu sięga 1679 roku, kiedy to król Jan III Sobieski nadał tatarskim oficerom i ich żołnierzom, służącym Rzeczypospolitej, majątki ziemskie w tak zwanej ekonomii brzeskiej, między innymi w Lebedziewie, Małaszewiczach i Kobylanach, a także w oddalonej o około 30 kilometrów Studziance, gdzie zachował się drugi mizar. Działa tam Stowarzyszenie Rozwoju Miejscowości Studzianka, które organizuje wystawy oraz plenerowe wydarzenia popularyzujące dzieje podlaskich Tatarów, m.in. Dni Kultury Tatarskiej.



Stowarzyszenie Rozwoju Miejscowości Studzianka

Studzianka 71
21-532 Łomazy
www.studzianka.pl



tel. 501 266 672
tel. 83 341 73 79





Parafia unicka św. Nikity

Kostomłoty 15
21-509 Kodeń
www.kostomloty.com



tel. 83 375 52 27

Sanktuarium neounickie w Kostomłotach

Jest to jedyna w Polsce neounicka parafia z obrządkiem bizantyjsko-słowiańskim rozwijanym od dwudziestolecia międzywojennego na terenach, na których działał zlikwidowany przez carat Kościół unicki. Drewniana cerkiew św. Nikity z 1631 roku, odnowiona i rozbudowana w połowie XIX wieku, od 1998 roku pełni funkcję sanktuarium Błogosławionych Męczenników Podlaskich – unitów prześladowanych i zamordowanych przez carskie wojska za obronę wiary w 1874 roku. Cerkiew ma bogate wyposażenie wnętrza z ikonostasem kryjącym cenne ikony z XVII–XVIII wieku. Największymi świętami w Kostomłotach są odpusty: Błogosławionych Męczenników Podlaskich w czerwcu i św. Nikity we wrześniu.



Sanktuarium maryjne w Kodniu

Najświętsze maryjne sanktuarium nad Bugiem, związane jest z sensacyjną historią pozyskania obrazu Madonny de Guadalupe przez księcia Mikołaja Piusa Sapiechę. Według legendy, spopularyzowanej w książce Zofii Kossak-Szczuckiej „Błogosławiona wina”, obraz miał być wykradzony z papieskiej kaplicy. Dziś znajduje się w głównym ołtarzu kodeńskiej bazyliki. Od wieków otoczony jest kultem i przyciąga nad Bug rzesze pielgrzymów i turystów zatrzymujących się w ośrodku Misjonarzy Oblatów. Z dawnego zamku Sapiechów zachowały się piwnice oraz murowana kaplica z pierwszej połowy XVI wieku, łącząca gotycką architekturę z renesansowymi dekoracjami kamieniarskimi.



Klasztor Misjonarzy Oblatów Maryi Niepokalanej

ul. Rynek 1
21-509 Kodeń



tel. 83 375 41 19



Sanktuarium Matki Bożej Kodeńskiej

ul. Rynek 1, 21-509 Kodeń,
www.koden.com.pl
oblaci@koden.com.pl



tel. 83 37 54 119



czynne:

codziennie w godz. 7–19



Monaster w Jabłecznej



Stauropigialny Klasztor św. Onufrego

Jabłeczna 69
21-515 Sławatycze
www.klasztorjableczna.pl



tel. 83 378 31 11

Jedno z najważniejszych i najstarszych miejsc prawosławia w Polsce, z kultem św. Onufrego Pustelnika rozwijającym się nieustannie od co najmniej XV wieku. Według podań ustronne miejsce na nadbużańskich łąkach, oddalone o około 2 kilometry od wsi Jabłeczna, wybrał sam święty, którego ikona miała przypląć tu z wodami Bugu.

Centrum sanktuarium stanowi mурowana klasycystyczna cerkiew, przykryta złożoną kopułą, wzniesiona w latach 1838–1840. W wyposażeniu świątyni zwracają uwagę bogato zdobiony ikonostas z ikonami z XVIII wieku oraz dwa starsze wizerunki otoczone kultem – św. Onufrego i Bogurodzicy. Cerkiewno-klasztorny zespół otoczony jest murem z bramą



zwieńczoną złożoną kopułą, a na zewnątrz zabudowań znajdują się dwie kaplice z początku XX wieku – w sąsiedztwie cerkwi kaplica Zaśnięcia Najświętszej Marii Panny, a na łąkach na wschód od klasztoru kaplica Świętego Ducha.

Co roku 24–25 czerwca na odpust św. Onufrego przybywają do Jabłecznej tysiące pielgrzymów, którzy uczestniczą w wielogodzinnych uroczystościach w cerkwi i w procesjach do kaplic.



Sławatycy brodacze

Barwni przebierańcy, pojawiający się w Sławatyczach w okresie świąteczno-noworocznym, nie mają sobie podobnych nigdzie w kraju. Ubrani w brodate maski, ciężkie kożuchy, słomiane buty i wysokie dekorowane kwiatami i wstążkami czapy, stanowią bardzo oryginalny element karnawałowego folkloru, nawiązując do dawnej wielokulturowej przeszłości nadbużańskich ziem w tak zwanym „państwie sławatyckim”, zamieszkiwanych przez Polaków, Ukraińców, Żydów i „olęderskich” osadników z Pomorza. Sławatycki Ośrodek Kultury organizuje co roku w końcu grudnia konkurs na „Brodacza Roku”, a przy sławatyckim rynku stoją trzy figury brodaczy.



Gminny Ośrodek Kultury

ul. Rynek 14
21-515 Sławatycze
sok@slawatycze-gmina.pl
www.slawatycze.pl



tel. 83 378 34 73



Królestwo rowerowe

Dolina Bugu

Wycieczki





długość: 42 km

nawierzchnia:

- asfalt dobrej jakości: 85%
- drogi o niewielkim natężeniu ruchu samochodowego
- Moszczona Królewska – Grabarka: trakt o większych niż asfalt oporach toczenia



trasa częściowo oznakowana:

- Siemiatycze – Mielnik: szlak Czeremcha – Siemiatycze oznaczony zielonymi znakami według standardu znakowania turystycznych szlaków rowerowych PTTK
- dodatkowo Osłowo – Mielnik: Green Velo oznaczony pomarańczowymi znakami
- Moszczona Królewska – Grabarka: Green Velo
- pozostała część: poza znakowanymi szlakami rowerowymi



typ wycieczki: turystyczna
poziom trudności:
dla początkujących



czas przejazdu:

- bez zwiedzania: 3 godz. 5 min
- ze zwiedzaniem: 6 godz.

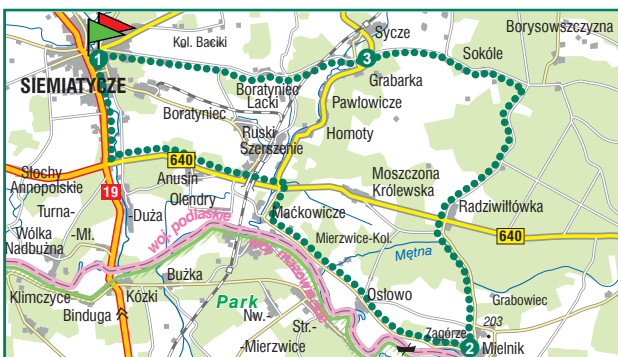
Na przetomie Bugu

Nieodkryte Podlasie Nadbużańskie wraz z Siemiatyczami i Mielnikiem, a także najważniejszym sanktuarium prawosławia w Polsce – Świętą Górą Grabarką. Oprócz tego niepowtarzalna okazja obcowania z nieskażoną przyrodą – zapierające dech w piersiach nadbużańskie krajobrazy, rezerwat przyrody Uszeście oraz zespół przyrodniczo-krajobrazowy Głogi. To wszystko poznać można podczas jednej wycieczki rowerowej...

Trasa: Siemiatycze (0 km) – Anusin (6,3 km) – Maćkowicze (10,3 km) – Osłowo (14,8 km) – Mielnik (18,8 km) – Radziwiłłówka (23,8 km) – Moszczona Królewska (26,1 km) – Końskie Góry (29,2 km) – Święta Góra Grabarka (31,5 km) – Boratyniec Lacki (35,7 km) – Siemiatycze (42 km)

Rowerowe spotkanie z nadbużańskimi atrakcjami rozpoczyna się w mieście powiatowym Siemiatycze. Od kościoła Wniebowzięcia Najświętszej Marii Panny należy podążać wzdłuż rzeki i ulicy Kościuszki przez 4 kilometry na południe. Następnie skrócić w lewo na drogę powiatową nr 640 prowadzącą wzdłuż zielonego szlaku rowerowego i szlaku frontu wschodniego I wojny światowej. Następnie należy przejechać 5,3 kilometra i na 9. kilometrze skrócić w drogę na Maćkowicze. Stąd droga asfaltowa o bardzo dobrej jakości prowadzi w bezpośrednim sąsiedztwie nadbrzeża Bugu, przez Osłowo, do Mielnika. To kolejna stacja,





Wariantem wycieczki jest przejazd z Radziwiłłówki, przez Końskie Góry, do Grabarki i wjazd na punkt widokowy wchodzący w skład zespołu przyrodniczo-krajobrazowego Głogi. Warto także wydłużyć nieco trasę – w Mielniku przejeżdżając na wprost zakręt na Radziwiłłówkę i odwiedzić czynną odkrywkową kopalnię kredy w Mielniku.

Warianty trasy

gdzie należy zatrzymać się na dłuższy odpoczynek. Dalej droga prowadzi w kierunku Grabarki. Na 19. kilometrze skręca w centrum Mielnika w lewo na Radziwiłłówkę. Tam jeszcze raz skręca w lewo i podąża znowu drogą nr 640 do przedpoła Moszczony Królewskiej, gdzie skręca się w prawo, wjeżdżając ponownie na Green Velo w kierunku Grabarki. Droga prowadzi prosto do miejscowości Grabarka przez wieś Końskie Góry, gdzie skręca w lewo. Ze Świętej Góry wyjeżdża się alejką obok niebieskiej kapliczki cudownej wody i obiera asfaltową drogę prowadzącą w lewo. Na następnym skrzyżowaniu należy skręcić w prawo na drogę nr 658, a po 30 metrach w lewo, w kierunku Bogatyńca Lackiego. Stąd trasa prowadzi prosto do głównego skrzyżowania z ruchem okrężnym w Siemiatyczach, które w porze wieczornej są widoczne już z Bogatyńca.

- 1 Siemiatycze** – czasy świetności tego miasta przypadają na drugą połowę XVIII wieku, kiedy to jego właścicielką była księżna Anna Paulina z Sapiehów Jabłonowska – reformatorka tamtych czasów w zakresie uprawy pól, leśnictwa, bartnictwa, prowadzenia kancelarii, a także dworu. W mieście trzeba odwiedzić kościół Wniebowzięcia Najświętszej Marii Panny, klasztor ojców Misjonarzy, synagogę, dom talmudyczny, cerkiew, a także posągi sfinksów przy dawnej bramie wjazdowej do pałacu księżnej.
- 2 Mielnik** – miasto o bogatej przeszłości historycznej. Tu w 1501 roku podpisano dokumenty wyrażające gotowość ściślejszego połączenia Korony z Wielkim Księstwem Litewskim. Największym jego zabytkiem jest Góra Zamkowa z grodziskiem z XI–XII wieku z pozostałościami późniejszego zamku, z dobrze widoczną fosą – idealny punkt widokowy, z którego rozpościera się piękna nadbużańska panorama. Na uwagę zasługuje odkrywkowa kopalnia kredy.
- 3 Grabarka** – zwana prawosławną Jasną Górą, cel pielgrzymek.

Atrakcje na trasie



długość: 39 km

nawierzchnia:

- asfalt lepszej lub gorszej jakości: 70%
- szutr: około 30%
- wyjątek Góra Zamkowa: stale podmiana przez rzekę Bug



trasa częściowo oznakowana:

- część trasy oznakowana według standardu znakowania turystycznych szlaków rowerowych PTTK
- w większości Nadbużański Szlak Rowerowy: niebieski
- Klekotów – Wólka Nadbużna: czerwony szlak rowerowy



typ wycieczki: turystyczna, rodzinna

poziom trudności:

dla początkujących, dla rodzin z dziećmi



czas przejazdu:

- bez zwiedzania: 3 godz. 10 min
- ze zwiedzaniem: 4 godz. 40 min

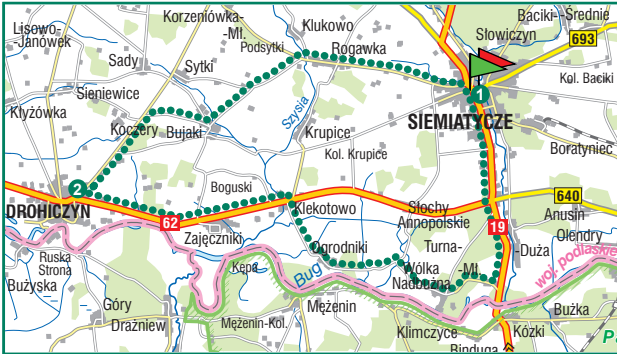
Poznaj historyczną stolicę Podlasia

Nieodkryta przez masową turystykę Dolina Bugu ma wiele do zaoferowania – leniwie płynącą rzekę, Drohiczyń – pierwszą stolicę województwa podlaskiego i jednocześnie miasto o wielowiekowej i burzliwej historii, bunkry linii Mołotowa, Górę Zamkową oraz zabudowania sakralne i historyczne. To wszystko można zobaczyć podczas jednej wycieczki...

Trasa: Siemiatycze (0 km) – Rogawka (4,5 km) – Bujaki (9,4 km) – Koczery (11,8 km) – Drohiczyń (15,5 km) – Klekotowo (23 km) – Ogrodniki (25,6 km) – Wólka Nadbużna (30 km) – Turna Mała (31,8 km) – Siemiatycze (39 km)

Rowerową przygodę z krainą do cna przenikniętą historią rozpoczyna się w Siemiatyczach. Z miasta niebieski szlak rowerowy prowadzi przez Rogawkę i Bujaki – tu w centrum należy skrócić w prawo na Koczery, aby dotrzeć do Drohiczyń. Po emocjonującym spotkaniu z Drohiczyńem trzeba wrócić na drogę krajową nr 62 i tym razem skrócić w prawo na Zajączniki i Klekotowo. W Klekotowie ponownie szlak





skręca w prawo na Ogrodniki. Dalej czerwonym szlakiem zmierzają do Wólki Nadbużnej, a stamtąd niebieski szlak rowerowy prowadzi do Siemiątycz – startu i mety wycieczki zapoznającej turystów z historią i nadbużańską przyrodą.



- 1 **Siemiątycze** – warto tu zobaczyć kościół Wniebowzięcia Najświętszej Marii Panny z XVII wieku, cerkiew prawosławną z XIX wieku, klasztor ojców Misjonarzy oraz dom talmudyczny i synagogę z 1795 roku, obecnie dom kultury. Na turystów czekają też zalew i wypożyczalnia sprzętu wodnego.
- 2 **Drohiczyń** – od 1513 roku przez prawie trzy wieki był stolicą Podlasia. Prowadził tędy szlak bursztynowy, co potwierdzają liczne znaleziska. To niezwykle urokliwe nadbużańskie miasteczko zostało opisane w dziełach wielu znanych

artystów, między innymi Jana Długosza i Stefana Żeromskiego. Drohiczyńskie krajobrazy stanowiły plenery kilku polskich filmów, takich jak Nad Niemnem, Boża podszewka oraz Panny z Wilka. Kto pragnie poznać historię tych ziem i kajakarstwa, ten powinien udać się do Parku Historyczno-Kulturowego z Muzeum Kajakarstwa. Na koniec spotkania z Drohiczyńem można obejrzeć schrony bojowe linii Mołotowa z 1941 roku.



długość: 55 km
nawierzchnia:

- drogi asfaltowe: 95%
- drogi gruntowe: 5%



trasa oznakowana:

- Janów Podlaski – Gnojno: Green Velo
- pozostała część trasy: sieć Szlaków Rowerowych Południowego Podlasia



typ wycieczki: turystyczna
poziom trudności: dla średnio zaawansowanych



czas przejazdu:

- bez zwiedzania: 4 godz.
- ze zwiedzaniem: 6–7 godz.

Z Janowa Podlaskiego do sanktuarium w Leśnej Podlaskiej

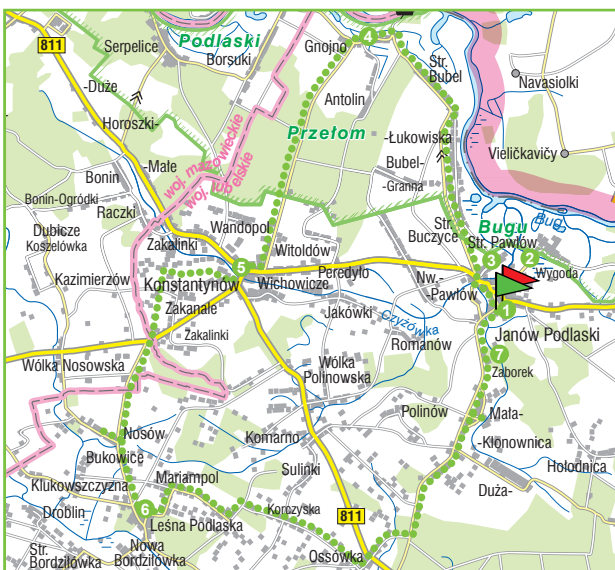
Rowerowe królestwo Dolina Bugu obfituje w wiele urokliwych miejsc. Należą do nich między innymi interesujące kościoły i cerkwie w Starym Pawłowie, Starym Bublucy i Gnojnie, do których dotrzeć można podczas tej wycieczki. Jednym z najciekawszych obiektów na trasie jest okazała pałaca w Konstancy nowie, którego historia sięga XVIII wieku. Główny cel podróży stanowi Leśna Podlaska, gdzie znajduje się słynne sanktuarium maryjne. Startem i metą jest Janów Podlaski. O jego historii opowiada wiele znajdujących się tu zabytków.

Trasa: Janów Podlaski (0 km) – Stary Pawłów (1 km) – Stary Bublucy (8 km) – Gnojno (10 km) – Konstancy now (20 km) – Leśna Podlaska (33 km) – Ossówka (43 km) – Zaborek (51) – Janów Podlaski (55 km)

Początkiem podróży jest Janów Podlaski. W Wygodzie, oddalanej od niego o 2 kilometry na północ, znajduje się stadnina koni arabskich. Można tam dotrzeć podążając ulicami Piłsudskiego i Krzyształowicza. Z Janowa Podlaskiego jedzie się dalej do Starego Pawłowa i Starego Bublucy.

Kilka kilometrów za miejscowościami dociera się do Gnojna, skąd asfaltowa droga prowadząca wzdłuż rezerwatu przyrody Stary Las wiedzie do Konstancy nowa. Głównym celem wycieczki jest sanktuarium maryjne w Leśnej Podlaskiej. Następnie przez Bukowice Kolonię i Ossówkę dojeżdża się do drogi Biała Podlaska – Janów Podlaski, którą należy powrócić do miejsca startu wycieczki.





Warianty trasy

Z Leśnej Podlaskiej trzeba kierować się stronę Witulina, a następnie do Ossówki. Trasa z Ossówki do Janowa Podlaskiego przebiega jak w wariantcie podstawowym.

- 1 **Janów Podlaski** – spokojna miejscowość położona nad Bugiem. O jej dziejach opowiadają liczne zabytki, takie jak barokowy pałac biskupów łuckich z 1770 roku, barokowy kościół Świętej Trójcy i gmach dawnego seminarium.
- 2 **Wygoda** – historia miejscowej, słynnej na całym świecie stadniny koni arabskich, sięga 1817 roku.
- 3 **Stary Pawłów i Stary Bubel** – we wsiach zachowały się zabytkowe drewniane świątynie.
- 4 **Gnojno** – tu uwagę przyciąga murywany kościół św. Antoniego Padewskiego, wzniesiony w drugiej połowie XIX wieku jako cerkiew prawosławna.
- 5 **Konstantynów** – w miejscowości wznosi się pałac z połowy XVIII wieku z okazałym założeniem parkowym. Uwagę zwraca też neogotycki kościół św. Elżbiety z początku XX wieku.
- 6 **Sanktuarium maryjne w Leśnej Podlaskiej** – w 1683 roku dwaj chłopcy pasący bydło znaleźli na drzewie dzikiej gruszy jaśniejący blaskiem wizerunek Matki Boskiej z Dzieciątkiem Jezus. Miejsce wkrótce zasłynęło cudami i spowodowało taki napływ wiernych, że już w 1695 roku ufundowano parafię, a pięć lat później ojcowie paulini z Częstochowy założyli klasztor i rozpoczęli budowę wielkiego bazylikowego kościoła. W ołtarzu głównym znajduje się kamienna płaskorzeźba cudownego wizerunku. Leśna Podlaska to najważniejszy obok Kodnia ośrodek kultu maryjnego na Podlasiu.
- 7 **Zaberek** – kompleks zabytkowych drewnianych budynków (między innymi: kościół, plebania, dwór i wiatrak) obecnie dostosowany jest do potrzeb hotelowych.

Atrakcje na trasie



długość: 39 km

nawierzchnia:

- drogi asfaltowe: 87%
- drogi gruntowe: 13%



trasa częściowo oznakowana:

- Terespol – Kobylany, Kostomłoty – Terespol: Green Velo
- Kobylany – okolice Zastawka, Kopytów – Kostomłoty: sieć Szlaków Rowerowych Południowego Podlasia



typ wycieczki: turystyczna

poziom trudności:

dla średnio zaawansowanych



czas przejazdu:

- bez zwiedzania: 3 godz.
- ze zwiedzaniem: 4–5 godz.

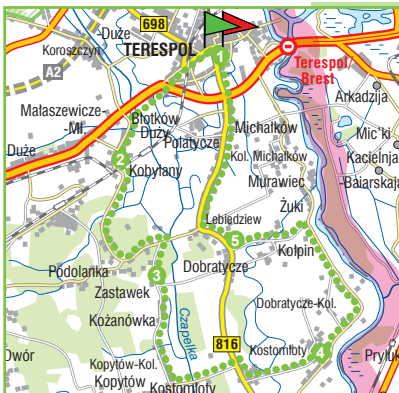
Wiele kultur, jeden Bug

Wycieczka prezentuje niezwykle wielokulturowość nadbużańskich terenów Lubelszczyzny. Miejscem, w którym się rozpoczyna, jest Terespol – przygraniczne miasteczko położone nad rzeką Bug. Podczas rowerowej podróży można zobaczyć między innymi cerkiew prawosławną św. apostoła Jana Teologa w Terespole, fragment umocnień Twierdzy Brzeskiej oraz cerkiew prawosławną Matki Boskiej Pokrowskiej w Kobylanach, cmentarz tatarski w Zastawku i zabytkową cerkiew św. Nikity Męczennika w Kostomłotach, gdzie znajduje się siedziba jedynej na świecie parafii neounickiej obrządku bizantyjsko-słowiańskiego.

Trasa: Terespol (0 km) – Kobylany (5 km) – Zastawek (10 km) – Kostomłoty (22 km) – Dobratycze (31 km) – Terespol (39 km)

Poznając historię nadbużańskich terenów Lubelszczyzny, aż trudno uwierzyć, że tak wiele kultur i wyznań współżyło, a w wielu przypadkach wciąż współżyje, na tak niewielkiej przestrzeni. Miejscem, z którego wyrusza się na 39-kilometrową rowerową wycieczkę, jest Terespol. Wyjeżdżając z miasta ścieżką rowerową na zachód, można dotrzeć do Kobylan. Dalej droga prowadzi na południe. W Kobylanach mija się cerkiew i po kilkukilometrowej przejażdżce dociera do Zastawka. Kolejnym i najważniejszym celem wycieczki są Kostomłoty, a po ich opuszczeniu wycieczka prowadzi do Terespola, trzymając się oznaczeń Green Velo. Po drodze do Terespola mija się jeszcze Dobratycze.





Z Kostomłotów jedzie się w kierunku miejscowości Michałków (pętla nr 56 sieci Szlaków Rowerowych Południowego Podlasia), gdzie skręca się w lewo i podąża do drogi wojewódzkiej nr 816. Następnie kieruje się w stronę Terespoła, gdzie kończy się wycieczka.

Warianty trasy

1 Terespol – przygraniczne miasteczko położone nad rzeką Bug. Jego najcenniejszym zabytkiem jest klasycystyczna cerkiew prawosławna św. apostoła Jana Teologa z XVIII wieku. Nad miastem góruje widoczna z daleka wieża kościoła parafialnego Świętej Trójcy z 1863 roku. Wśród pomników dokumentujących dzieje miasta jest żelazny obelisk z 1825 roku, upamiętniający ukończenie budowy traktu z Warszawy do Brześcia.

2 Kobylany – tutejsza prochownia to jeden z wielu zachowanych w okolicach Terespoła obiektów Twierdzy Brzeskiej. W jej wnętrzu stworzono interesującą wystawę historyczno-militarną. W sąsiedztwie znajdują się piękne tereny zielone i kąpielisko. Jest też cerkiew prawosławna Matki Boskiej Pokrowskiej z drugiej połowy XIX wieku.

3 Zastawek – mizar jest wyjątkowym śladem osadnictwa tatarskiego na Lubelszczyźnie. Stare kamienne

nagrobki zdobią inskrypcje w języku arabskim, polskim i rosyjskim.

4 Kostomłoty – siedziba jedynej na świecie parafii neounickiej obrządku bizantyjsko-słowiańskiego. Zabytkowa cerkiew św. Nikity Męczennika stanowi Sanktuarium Unitów Podlaskich.

5 Dobratycze – znajdują się tu prawosławna cerkiew Podwyższenia Krzyża Pańskiego i zabytkowy cmentarz z nagrobkami z XIX wieku.

Atrakcje na trasie





długość: 25 km
nawierzchnia:
• drogi asfaltowe: 100%



trasa oznakowana:
• Green Velo i sieć Szlaków
Rowerowych Południowego
Podlasia



typ wycieczki: turystyczna,
rodzinna

poziom trudności:
dla początkujących, dla średnio
zaawansowanych



czas przejazdu:
• bez zwiedzania: 2 godz.
• ze zwiedzaniem: 4 godz.

Nadbużańskie tajemnice

Propozycja skierowana jest do miłośników przyrody, pięknych widoków i niesamowitych opowieści. Trasa o długości 25 kilometrów charakteryzuje się niskim stopniem trudności oraz wysokim stopniem tajemniczości. Głównym punktem wycieczki jest malowniczo położony nad Bugiem monaster prawosławny z cerkwią św. Onufrego w Jabłecznej.

Trasa: Sławatycze (0 km) – Krzywowólka (7 km) –
Jabłeczna (16 km) – Sławatycze (25 km)

Trasa rozpoczyna się na Rynku w Sławatyczach, z których należy wyjechać ulicą Kraszewskiego. W lesie, na południe od Krzywowólki, znajduje się miejsce w kształcie okręgu, od setek lat niezastające drzewami. Aby tam dotrzeć, należy na pętli nr 63 sieci Szlaków Rowerowych Południowego Podlasia udać się w kierunku pętli nr 33. Droga nie jest utwardzona i w razie złych warunków atmosferycznych dojazd może być utrudniony.





Wracając z Jabłecznej, na pętli nr 60 sieci Szlaków Rowerowych Południowego Podlasia skręca się w lewo i zmierza w kierunku pętli nr 30. Trasa jest zbliżona do wariantu podstawowego, jednak prowadzi także gruntowymi drogami. Wynagradzają to wspaniałe widoki i możliwość jeszcze bliższego spotkania z nadbużańską przyrodą.

W Krzywówółce skręca się w prawo i po kilku kilometrach dojeżdża do Jabłecznej. Do Sławatycz należy powrócić przez miejscowości Nowosiółki i Liszna, po drodze podziwiając piękne krajobrazy doliny Bugu. Warto przyjechać tu w czerwcu, w czasie odbywającego tu Nadbużańskiego Rajdu Rowerowego – cyklicznej imprezy pozwalającej poznać najciekawsze zakątki gminy Sławatycze z perspektywy dwóch kółek.



- 1 Sławatycze** – na Rynku stoją ponadtrzymetrowe figury przedstawiające brodaczy wykonane z drzewa lipowego. Brodaczce to lokalna nazwa przebierańców, którzy w ostatnich trzech dniach grudnia nakładają specjalne stroje i paradują ulicami Sławatycz. Najstarsi mieszkańcy mówią, że o brodach opowiadali im dziadkowie.
- 2 Krzywówółka** – w lesie na południe od wsi znajduje się miejsce w kształcie idealnego okręgu o powierzchni 5 hektarów, od setek lat niezarastające drzewami. Według miejscowych podań stała

tam cerkiew, która zapadła się pod ziemię.

- 3 Jabłeczna** – tu, w miejscu, gdzie zgodnie z legendą zatrzymała się płynąca Bugiem ikona z wizerunkiem św. Onufrego, powstał klasztor, od wieków ostoja prawosławia w regionie. W sąsiedztwie cerkwi, wśród nadbużańskich łąk, stoją dwie drewniane kaplice z początku XX wieku. W czerwcu w monasterze prawosławnym odbywają się uroczystości religijne w Dniu św. Onufrego gromadzące setki pielgrzymów.



**Punkt Informacji Turystycznej Biuro Promocji
Powiatu Siemiatyckiego**

ul. Legionów Piłsudskiego 3
17-300 Siemiatycze
tel. 85 655 58 56
promocja@siemiatycze.pl
www.podlasie.siemiatycze.pl

**Punkt Informacji Turystycznej w Mielniku
Ośrodek Dziejów Ziemi Mielnickiej**

ul. Brzeska 71
17-307 Mielnik
tel. 85 657 71 00
odzm@mielnik.com.pl
www.mielnik.com.pl

**Punkt Informacji Turystycznej w Drohiczynie
Miejsko-Gminny Ośrodek Kultury**

ul. Kraszewskiego 13
17-312 Drohiczyn
tel. 85 655 70 69
info.drohiczyn@interia.pl
www.drohiczyn.pl

Centrum Informacji Turystycznej i Kulturalnej

ul. Warszawska 11
21-500 Biała Podlaska
tel./fax 83 342 62 89
citbialapodlaska@o2.pl
www.cit.bialapodlaska.pl

