



www.greenvelo.pl

- mapy w serii:
1. Nad Zalewem Wiskaniem (woj. warmińsko-mazurskie)
  2. Warmia i okolice (woj. warmińsko-mazurskie)
  3. Północna Mazurka (woj. warmińsko-mazurskie)
  4. Śwalszczyzna i Puszcza Augustowska (woj. podlaskie)
  5. Dolina Biebrzy i Narwi (woj. podlaskie)
  6. Puszcza Białowieska i Knyszynskie (woj. podlaskie)
  7. Dolina Bugi (woj. podlaskie i woj. lubelskie)
  8. Polesie (woj. lubelskie)
  9. Roztocze (woj. lubelskie i woj. podkarpackie)
  10. Pogórze Karpackie (woj. podkarpackie)
  11. Ziemia Sandomierska i Dolina Dolnego Sanu (woj. podkarpackie i woj. świętokrzyskie)
  12. Góry Świętokrzyskie i okolice (woj. świętokrzyskie)



Portal [www.greenvelo.pl](http://www.greenvelo.pl)

Odwiedź stronę [www.greenvelo.pl](http://www.greenvelo.pl) i sprawdź, jakie możliwości daje Ci Wschodni Szlak Rowerowy. Portal to największy przewodnik rowerowy po Polsce Wschodniej. Dzięki niemu poznasz przebieg szlaku, a także innych tras w jego najbliższej okolicy, odkryjesz atrakcje turystyczne oraz zlokalizujesz obiekty noclegowe i gastronomiczne.

Zanim wyruszysz, w kilku prostych krokach stwórz plan swojego pobytu z intuicyjnym planerem wycieczek. Aktualności, kalendarz imprez oraz newsletter pozwolą Ci śledzić różne wydarzenia i nowości na szlaku.

Aplikacja mobilna

Wszystkie niezbędne w podróży informacje znajdziesz w dostępnej dla trzech platform (Android, iOS, Windows Phone) aplikacji mobilnej szlaku Green Velo.

Dzięki niej wyszukasz atrakcje turystyczne, obiekty noclegowe, gastronomiczne i MOR-y. Sprawdzisz listę szlaków w najbliższej okolicy. Nie musisz martwić się o zasięg – najważniejsze informacje dostępne są w trybie offline.

Aplikacja umożliwi Ci zapisywanie na bieżąco przebiegu Twojej wycieczki. Możesz też zaplanować przyszłe trasy – wybierz na mapie punkty, a system automatycznie wskaże najwygodniejszą drogę.



Królestwo rowerowe Ziemia Sandomierska i Dolina Dolnego Sanu



Województwa Podkarpackie i Świętokrzyskie

## Królestwo rowerowe Ziemia Sandomierska i Dolina Dolnego Sanu

Królestwo rowerowe Ziemia Sandomierska i Dolina Dolnego Sanu położone jest na obszarze Kotliny Sandomierskiej i Wyżyny Sandomierskiej, na pograniczu dwóch województw – świętokrzyskiego i podkarpackiego. Po prawej stronie Wisły rozciąga się płaski teren ograniczony od południa rzeką Wisłok, a od wschodu rzeką San. Po lewej rozpościera się malowniczy krajobraz sadowniczy. Kolorytu dopełniają liczne wąwozy lessowe, liczące 500 milionów lat Gór Pieprzowe, a po przeciwnej stronie Wisły rozległa Puszcza Sandomierska i Lasy Janowskie.

Zachowało się tu niezwykle bogate i różnorodne dziedzictwo kulturowe. Cenne pamiątki zostawili po sobie zarówno cystersi, kameduli

i Żydzi, jak i bogaci magnaci oraz królowie. Znajduje się tu wiele interesujących miejsc związanych z kultywowaniem miejscowych tradycji, na przykład Ulanów – ośrodek flisacki, oraz Rudnik nad Sanem – ośrodek wikliniarstwa. Swym niecodziennym klimatem zachwycają: średnio-wieczny Sandomierz, zamek w Baranowie Sandomierskim, monumentalny zamek Krzyżtopór w Ujeździe oraz bazylika w Leżajsku z niepowtarzalnym prospektem organowym.

Prezentowane królestwo rowerowe to również królestwo kulinarne. Poruszając się tutaj szlakami rowerowymi, można skosztować zarówno świeżych owoców i warzyw, jak i soków, surówek, przetworów oraz potraw regionalnych przygotowywanych na ich bazie. Koneserzy win mogą udać się w podróż Sandomierskim Szlakiem Winiarskim, a zainteresowani sadownictwem – Sandomierskim Szlakiem

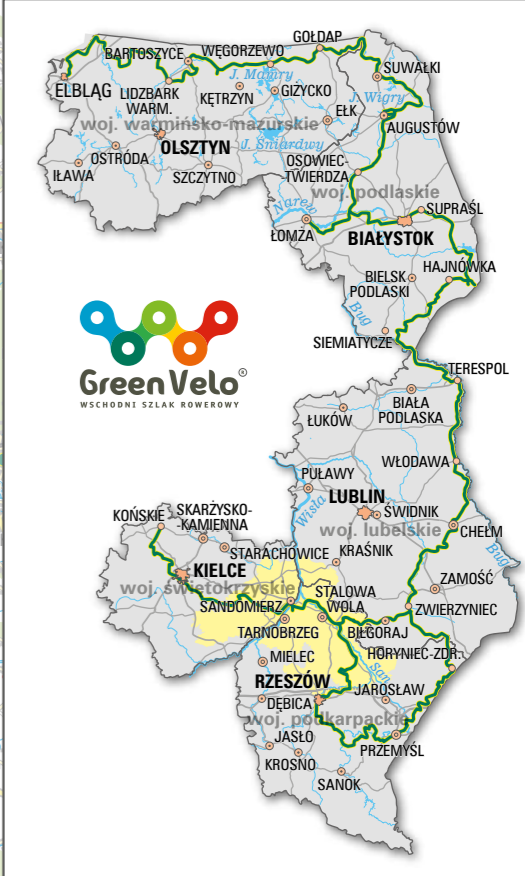
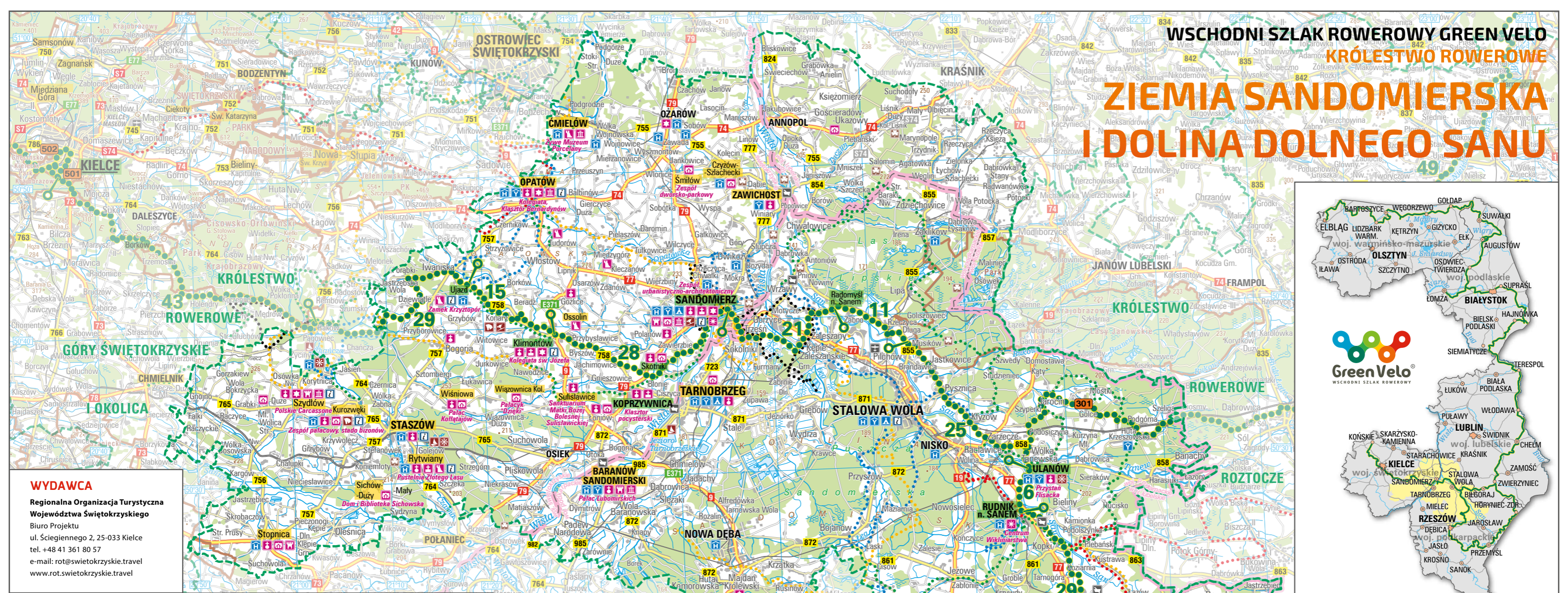
Jabłkowym. Wiele organizowanych tu imprez ma charakter kulinarny – Powidlaki w Krzeszowie, Europejskie Święto Jabłka w Obrazowie, Święto Kwitnącej Jabłoni w Samborcu, Święto Pomidora w Dwikozach oraz Czas Dobrego sera w Sandomierzu.

Szlak Green Velo w królestwie Ziemia Sandomierska i Dolina Dolnego Sanu to propozycja dla rowerzystów oczekujących bezpiecznego przejazdu przez malownicze tereny nadwiślańskie. Ukształtowanie szlaku w części podkarpackiej jest niemal płaskie, natomiast po stronie świętokrzyskiej przechodzi w lekko pofałdowane. W większości biegnie drogami lokalnymi o niskim natężeniu ruchu. Istnieje również wiele możliwości jazdy rowerem poza szlakiem Green Velo, na przykład w okolicach Leżajska, Rudnika i Radomyśla nad Sanem, Sandomierza, Opatowa i Klimontowa. W miejscowościach tych znajduje się również najbardziej rozwinięta baza noclegowa i gastronomiczna.





# ZIEMIA SANDOMIERSKA I DOLINA DOLNEGO SANU



**WYDAWCA**  
 Regionalna Organizacja Turystyczna  
 Województwa Świętokrzyskiego  
 Biuro Projektu  
 ul. Ściegiennego 2, 25-033 Kielce  
 tel. +48 41 361 80 57  
 e-mail: rot@swietokrzyskie.travel  
 www.rot.swietokrzyskie.travel

Skala 1 : 450 000  
 1 0 2 4 6 8 km

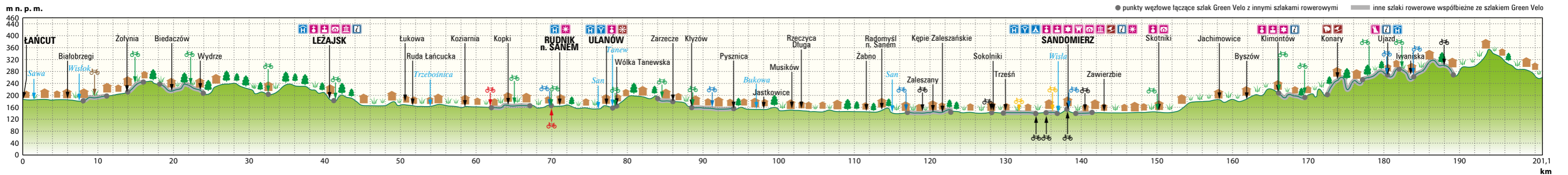
- Objaśnienia znaków**
- Granice Królestw Rowerowych
  - 18 Wschodni Szlak Rowerowy Green Velo; odległości w km
  - Inne szlaki rowerowe
  - Hotele; schroniska młodzieżowe; pola namiotowe, campingi
  - Kościóły; klasztory; cerkwie; pamiętki kultury żydowskiej
  - Muzea; pałace i dwory; zamki; ruiny
  - Pozostałe atrakcje turystyczne; ośrodki wypoczynkowe; informacja turystyczna
  - Ośrodki sportów wodnych; ośrodki narciarskie; stadniny

- ULANÓW** - Miejscowości atrakcyjne turystycznie na szlaku rowerowym Green Velo
- OPATÓW** - Miejscowości atrakcyjne turystycznie
- 174 - Lasy; punkty wysokościowe
- A4 - Autostrady
- S7 - Drogi ekspresowe
- 79 - Drogi krajowe
- 871 - Drogi wojewódzkie; drogi inne
- Koleje główne; drugorzędne
- Lotniska; promy rzeczne
- Przejęcia graniczne: drogowe; kolejowe
- Granice państw; granice województw

Opracowanie: Euro Pilot Sp. z o.o.  
 ul. St. Konarskiego 3; 01-355 Warszawa  
 tel./fax +48 22 664 50 91; biuro@europilot.com.pl  
 www.europilot.com.pl  
 Warszawa 2015  
 978-83-8009-261-7

**PUNKT INFORMACJI TURYSTYCZNEJ**  
 Centrum Informacji Turystycznej  
 Rynek 20, 27-600 Sandomierz  
 tel. +48 15 644 61 05  
 www.sandomierz.travel

**PUNKT INFORMACJI TURYSTYCZNEJ**  
 Punkt Informacji Turystycznej przy  
 Muzeum Regionalnym  
 ul. Sandomierska 1, 37-464 Stalowa Wola  
 tel. +48 15 844 85 56  
 e-mail: muzeum@stalawawola.pl  
 www.muzeum.stalawawola.pl



● punkty węzłowe łączące szlak Green Velo z innymi szlakami rowerowymi  
 ■ inne szlaki rowerowe współbieżne ze szlakiem Green Velo