



www.greenvelo.pl

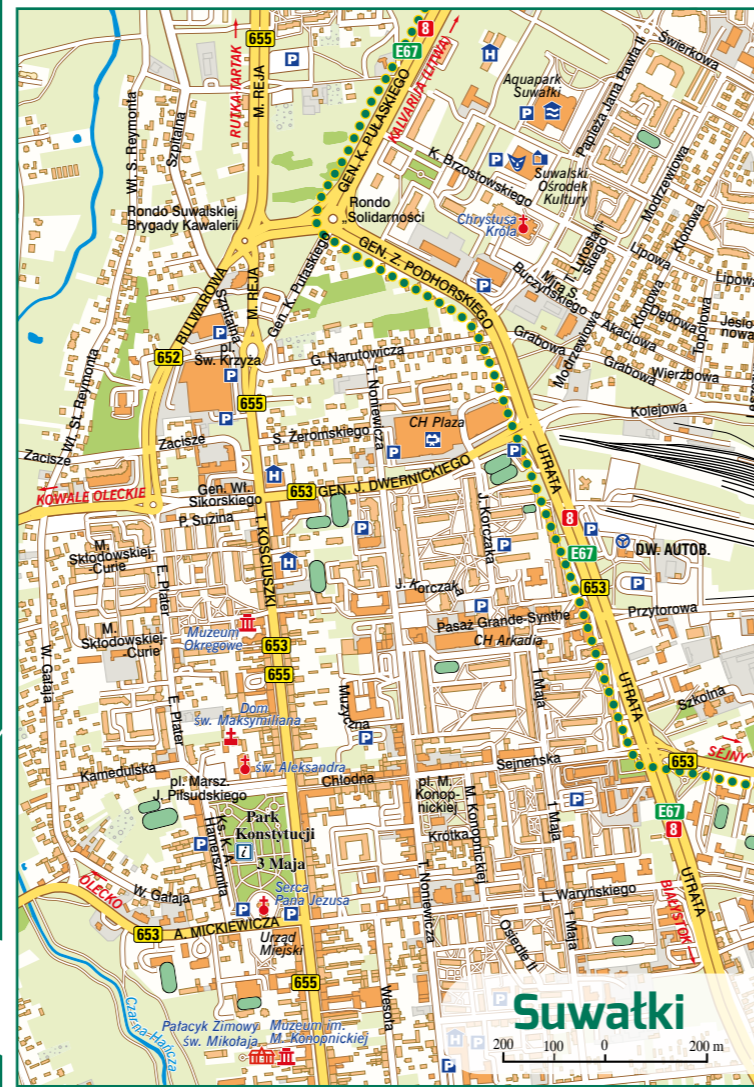
1. Nad Zalewem Własińskim (woj. warmińsko-mazurskie)
2. Warmia i okolice (woj. warmińsko-mazurskie)
3. Północne Mazury (woj. warmińsko-mazurskie)
4. Suwalszczyzna i Puszcza Augustowska (woj. podlaskie)
5. Dolina Biebrzy i Narwi (woj. podlaskie)
6. Puszcza Białowieża i Krzyższńska (woj. podlaskie)
7. Dolina Buga (woj. podlaskie i woj. lubelskie)
8. Polesie (woj. lubelskie)
9. Roztocze (woj. lubelskie i woj. podkarpackie)
10. Pogórze Karpackie i Dolina Dolnego Sanu (woj. podkarpackie)
11. Ziemia Sandomejska i Dolina Dolnego Sanu (woj. podkarpackie)
12. Góry Świętokrzyskie i okolice (woj. świętokrzyskie)



Królestwo rowerowe Suwalszczyzna i Puszcza Augustowska
Łącuch atrakcji



Województwo
Podlaskie



Portal www.greenvelo.pl

Odwiedź stronę www.greenvelo.pl i sprawdź, jakie możliwości daje Ci Wschodni Szlak Rowerowy. Portal to największy przewodnik rowerowy po Polsce Wschodniej. Dzięki niemu poznasz przebieg szlaku, a także innych tras w jego najbliższej okolicy, odkryjesz atrakcje turystyczne oraz zlokalizujesz obiekty noclegowe i gastronomiczne.

Zanim wyruszysz, w kilku prostych krokach stwórz plan swojego pobytu z intuicyjnym planerem wycieczek. Aktualności, kalendarz imprez oraz newsletter pozwolą Ci śledzić różne wydarzenia i nowości na szlaku.

Aplikacja mobilna

Wszystkie niezbędne w podróży informacje znajdziesz w dostępnej dla trzech platform (Android, iOS, Windows Phone) aplikacji mobilnej szlaku Green Velo.

Dzięki niej wyszukasz atrakcje turystyczne, obiekty noclegowe, gastronomiczne i MOR-y. Sprawdzisz listę szlaków w najbliższej okolicy. Nie musisz martwić się o zasięg – najważniejsze informacje dostępne są w trybie offline.

Aplikacja umożliwi Ci zapisywanie na bieżąco przebiegu Twojej wycieczki. Możesz też zaplanować przyszłe trasy – wybierz na mapie punkty, a system automatycznie wskaże najwygodniejszą drogę.



Królestwo rowerowe Suwalszczyzna i Puszcza Augustowska

Suwalszczyzna i Puszcza Augustowska to jedna z najpiękniejszych części naszego kraju, znana z niezwykłej przyrody, czystych rzek, lasów i jezior oraz mroźnych zim i upalnych lat. Królestwo to jest niezwykle różnorodne.

Północna część obszaru to bajkowa Suwalszczyzna, której walory widokowe nie mają sobie równych w całej Polsce. Trasa prowadzi zachodnim brzegiem jeziora Hańcza, by od południa ominąć najwyższe

wzniesienie regionu. Stamtąd południowym skrajem jeziora Szelment Wielki, obok nowego ośrodka sportów zimowych WOSiR Szelment, szlak biegnie do Suwałk. W mieście warto zobaczyć odnowione centrum, interesujący układ urbanistyczny, zabytkowe kościoły i cerkwie, rynek, Muzeum Okręgowe oraz Muzeum im. Marii Konopnickiej. W pobliżu Suwałk znajduje się kolejna perła tego królestwa – jezioro Wigry, które wraz z najbliższą okolicą zostało objęte ochroną w ramach Wigierskiego Parku Narodowego. Nad północną część jeziora wznosi się położony na półwyspie, zrekonstruowany po II wojnie światowej pokamedulski zespół klasztorny z XVIII wieku z barokowym kościołem.

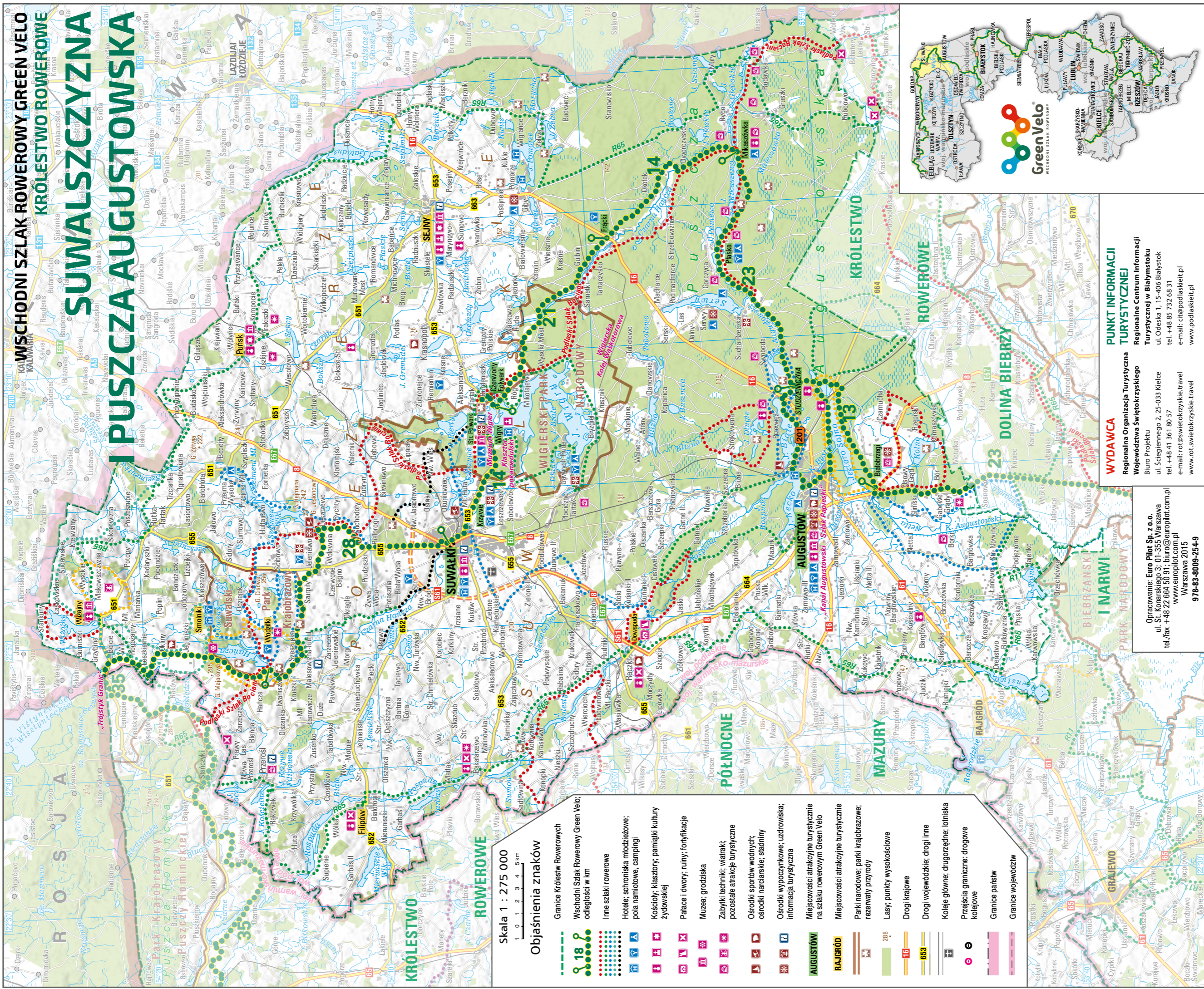
Dalej trasa wchodzi na teren Puszczy Augustowskiej, prowadząc wzdłuż Czarnej Hańczy oraz Kanału

Augustowskiego. Atrakcją szlaku są widoczne odcinki Czarnej Hańczy – jednej z najczystszych rzek Polski, oraz śluzy Kanału Augustowskiego – pomnika historii. Ostatnim punktem na terenie królestwa jest Augustów, do którego centrum prowadzi oznakowana w standardzie Green Velo trasa łącznikowa. To położone na skraju puszczy, otoczone jeziorami miasto ma status uzdrowiska i niezwykle rozbudowaną bazę turystyczną. Jest mekką miłośników sportów wodnych i miastem pełnym zieleni.

Zagospodarowanie turystyczne Suwalskiego Parku Krajobrazowego, okolic Wigier i Augustowa jest znakomite. A gęsta sieć dobrze oznakowanych szlaków zachęca do odwiedzenia wielu ciekawych miejsc.



Wschodni Szlak Rowerowy Green Velo Królestwo Rowerowe Suwalszczyzna Puszcza Augustowska



Skala 1 : 275 000

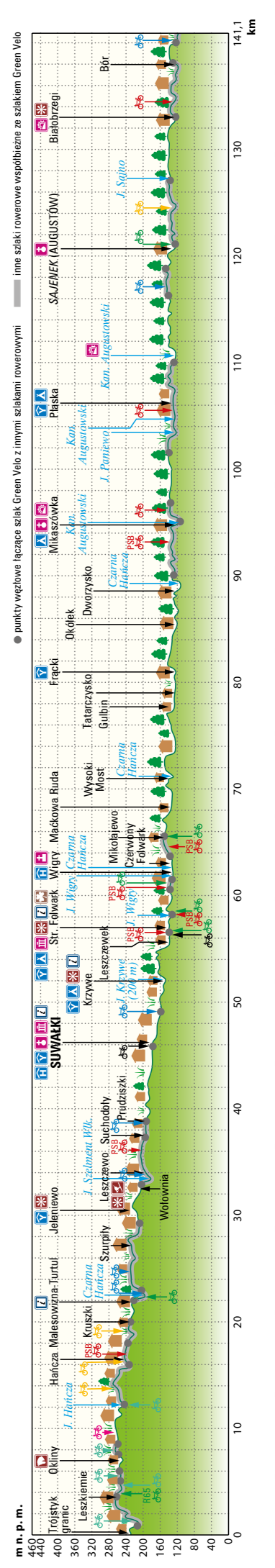
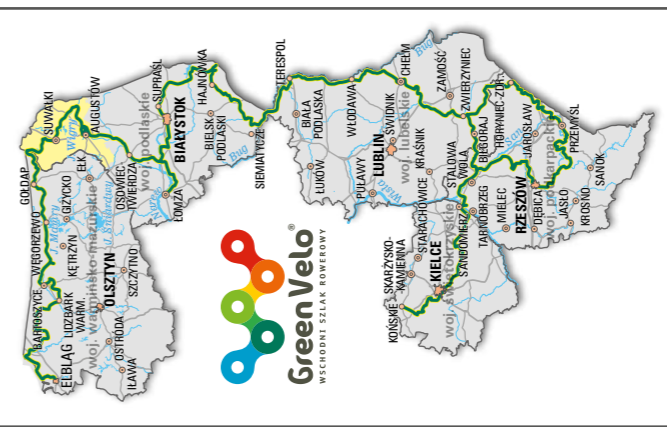
Objaśnienia znaków

- Granice Królestw Rowerowych
- Wschodni Szlak Rowerowy Green Velo; odległość w km
- Imie szlaki rowerowe
- Hotele; schroniska młodzieżowe; pola namiotowe, campingi
- Kościoły; klasztory; pamiętki kultury żydowskiej
- Pałace i dwory; ruiny; fortefikacje
- Muzea; grodziska
- Zabytki techniki; wiatarki; pozostałe atrakcje turystyczne
- Ośrodki sportów wodnych; ośrodki narciarskie; stacje
- Ośrodki wypoczynkowe; uzdrowiska; informacja turystyczna
- Miejscowości atrakcyjne turystycznie na szlaku Rowerowym Green Velo
- Miejscowości atrakcyjne turystycznie rezerwały przyrody
- Lasy; punkty wysokościowe
- Drogi krajowe
- Drogi wojewódzkie; drogi inne
- Koleje główne; drugorzędne; lotniska
- Przejścia graniczne; drogiwe kolejowe
- Granice państw
- Granice województw

WYDAWCA
Regionalna Organizacja Turystyczna
Województwa Świętokrzyskiego
Biuro Projektu
ul. Ściegiennego 2, 25-033 Kielce
tel. +48 41 361 80 57
e-mail: rot@swietokrzyskie.travel

PUNKT INFORMACJI TURYSTYCZNEJ
Regionalne Centrum Informacji
Turystycznej w Białymstoku
ul. Odeska 1, 15-406 Białystok
tel. +48 85 732 68 31
e-mail: ci@podlaskieit.pl
www.podlaskieit.pl

Opracowanie: Euro Pilot Sp. z o.o.
ul. St. Konarskiego 3, 01-355 Warszawa
tel./fax +48 22 664 50 91; biuro@europilot.com.pl
www.europilot.com.pl
Warszawa 2015
978-85-8009-254-9



m. p. m.

460
440
420
400
380
360
340
320
300
280
260
240
220
200
180
160
140
120
100
80
60
40
0

0 10 20 30 40 50 60 70 80 90 100 110 120 130 140 141,1 km