



www.greenvelo.pl

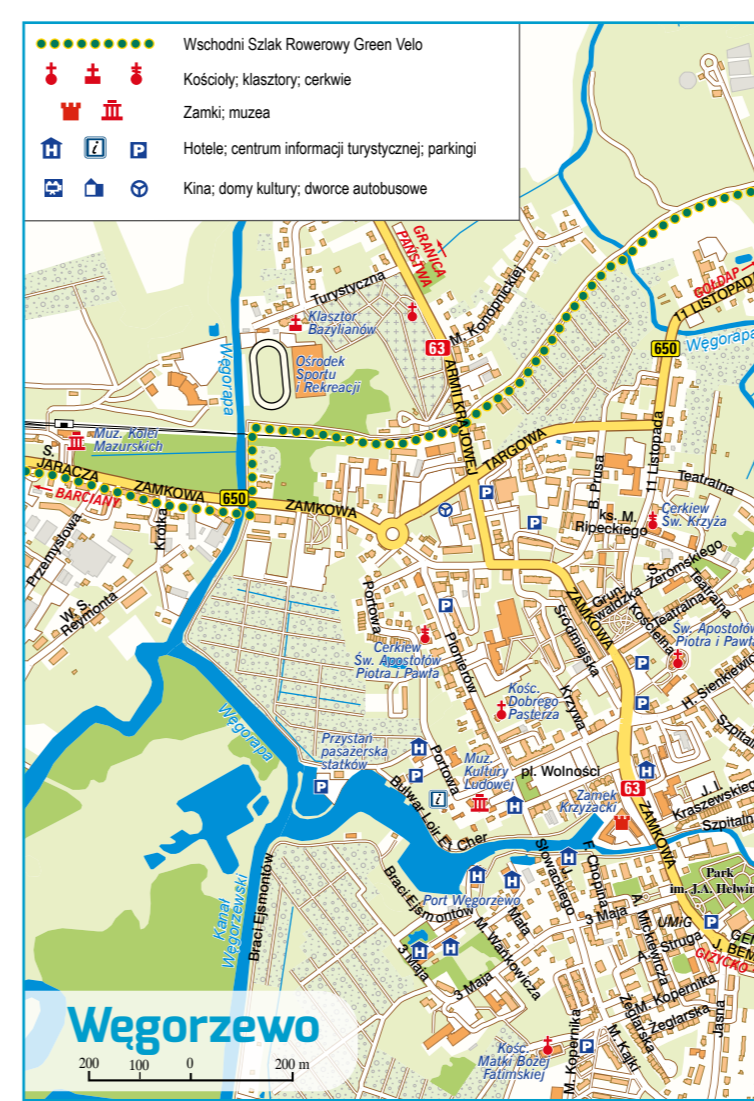
- mapy w seri:  
**Wschodni Szlak Rowerowy Green Velo**  
 1. Nad Zalewem Własińskim (woj. warmińsko-mazurskie)  
 2. Warmia i okolice (woj. warmińsko-mazurskie)  
 3. Północne Mazury (woj. warmińsko-mazurskie)  
 4. Suwalszczyzna i Puszcza Augustowska (woj. podlaskie)  
 5. Dolina Biebrzy i Narwi (woj. podlaskie)  
 6. Puszcza Białowieska i Knyszynska (woj. podlaskie)  
 7. Dolina Bugu (woj. podlaskie i woj. lubelskie)  
 8. Polesie (woj. lubelskie)  
 9. Pogórze Karpackie (woj. podkarpackie)  
 10. Roztocze (woj. lubelskie i woj. podkarpackie)  
 11. Ziemia Sandomierska i Dolina Dolnego Sanu (woj. podkarpackie)  
 12. Góry Świętokrzyskie i okolice (woj. świętokrzyskie)



Królestwo rowerowe Północne Mazury  
 Łącuch atrakcji



Województwo  
 Warmińsko-  
 Mazurskie



- Wschodni Szlak Rowerowy Green Velo
- Kościóły, klasztory, cerkwie
- Zamki; muzea
- Hotele; centrum informacji turystycznej; parkingi
- Kina; domy kultury; dworce autobusowe

### Królestwo rowerowe Północne Mazury

Nazwa królestwa, która brzmi Północne Mazury, jest nieco przewrotna. Turyści, którzy planując jazdę przez Mazury tym odcinkiem szlaku Green Velo, chcą bez przerwy widzieć jeziora i żaglówki, mogą poczuć się nieco zaskoczeni... dzikością przyrody, odludnością miejsc i różnorodnością krajobrazów, przez które prowadzi trasa. Szlak omija bowiem obszar Wielkich Jezior Mazurskich.

Od Srokowa trasa poprowadzona jest wydzieloną drogą dla rowerów biegnącą wzdłuż szosy, co znakomicie ułatwia podróżowanie przez



mocno pagórkowaty krajobraz, w którym dominują pola uprawne, jeziora i lasy. Tuż za Srokowem na rowerzystów czeka dość wyczerpujący podjazd, ale nagrodą jest piękna panorama z okolicy Diabłej Góry i kilku-kilometrowy zjazd.

W okolicach Węgorzewa wyznaczono kilkanaście szlaków rowerowych, działają tu firmy wyspecjalizowane w obsłudze turystów rowerowych, są też wypożyczalnie i liczne kwatery nastawione na obsługę rowerzystów. O żeglarskich i wypoczynkowych walorach tej lesistej i jeziornej krainy wiele mówić nie trzeba.

Na wschód od Węgorzewa trasa poprowadzona jest dawnym torowiskiem. W okolicach wsi Banie Mazurskie w kierunku wschodnim rozpoczynają się Mazury Garbate, zwane także Dzikimi Mazurami. Na odcinku od Węgorzewa do granicy z województwem



Portal [www.greenvelo.pl](http://www.greenvelo.pl)

Odwiedź stronę [www.greenvelo.pl](http://www.greenvelo.pl) i sprawdź, jakie możliwości daje Ci Wschodni Szlak Rowerowy. Portal to największy przewodnik rowerowy po Polsce Wschodniej. Dzięki niemu poznasz przebieg szlaku, a także innych tras w jego najbliższej okolicy, odkryjesz atrakcje turystyczne oraz zlokalizujesz obiekty noclegowe i gastronomiczne.

Zanim wyruszysz, w kilku prostych krokach stwórz plan swojego pobytu z intuicyjnym planerem wycieczek. Aktualności, kalendarz imprez oraz newsletter pozwolą Ci śledzić różne wydarzenia i nowości na szlaku.

### Aplikacja mobilna

Wszystkie niezbędne w podróży informacje znajdziesz w dostępnej dla trzech platform (Android, iOS, Windows Phone) aplikacji mobilnej szlaku Green Velo.

Dzięki niej wyszukasz atrakcje turystyczne, obiekty noclegowe, gastronomiczne i MOR-y. Sprawdzisz listę szlaków w najbliższej okolicy. Nie musisz martwić się o zasięg – najważniejsze informacje dostępne są w trybie offline.

Aplikacja umożliwi Ci zapisywanie na bieżąco przebiegu Twojej wycieczki. Możesz też zaplanować przyszłe trasy – wybierz na mapie punkty, a system automatycznie wskaże najwygodniejszą drogę.



podlaskim suma podjazdów i zjazdów wynosi ponad kilometr, co daje, jak mawiają rowerzyści, niezły „strzał w nogi”. Trasa wygodnie prowadzi jadących do drugiego ważnego miasta w tej części szlaku, jakim jest uzdrowisko Gołdap, ciekawa miejscowość położona w pobliżu granicy z Rosją.

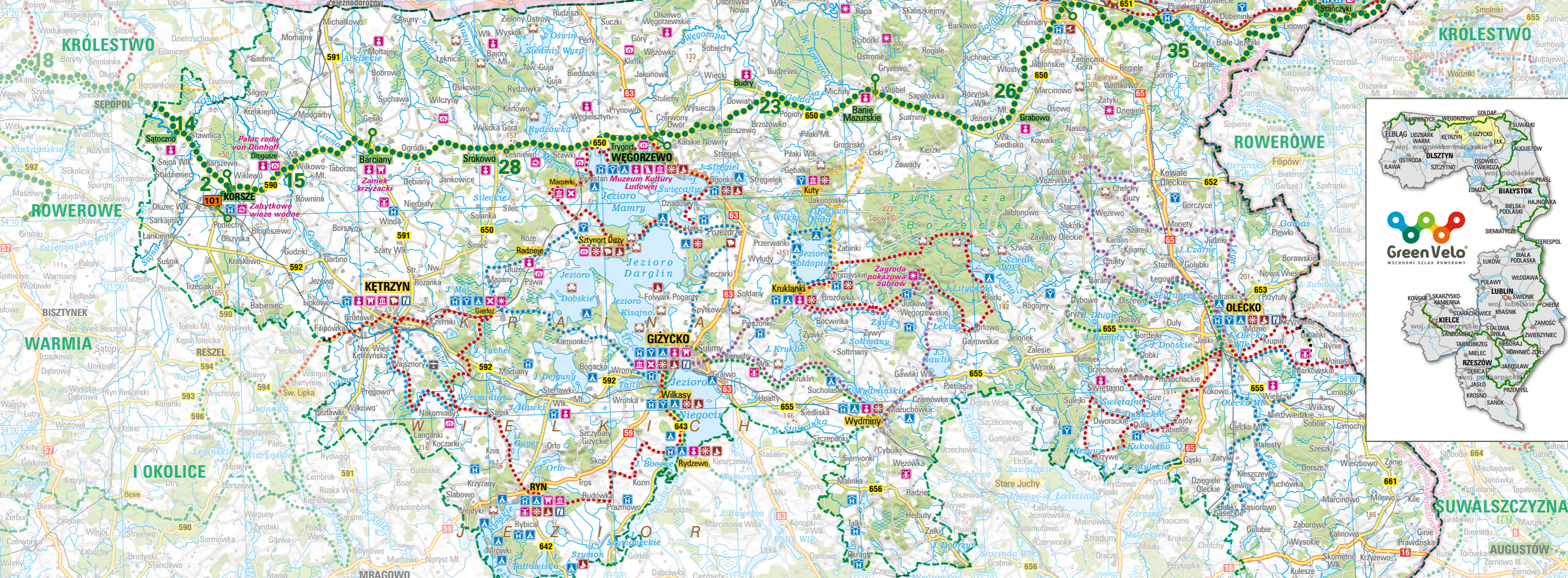
Na wschód od Gołdapi zaczyna się tajemnicza Puszcza Romincka. Ten zwarty obszar leśny ma charakter świerkowej skandynawskiej tajgi i jest wyjątkowy w skali kraju. Niezwykłą atrakcją są jedne z najwyższych mostów kolejowych w Polsce, które znajdują się we wsi Stańczyki.

Dalej szlak Green Velo prowadzi rowerzystów do trójstyku granic Polski, Litwy i Rosji oraz kolejnego magicznego królestwa, Pojezierze Suwalskie i Równina Augustowska.

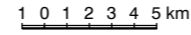
**WSCHODNI SZLAK ROWEROWY GREEN VELO**

**KRÓLESTWO ROWEROWE**

**PÓŁNOCNE MAZURY**



Skala 1 : 340 000



**Objaśnienia znaków**

- Wschodni Szlak Rowerowy Green Velo; odległości w km
- Inne szlaki rowerowe
- Hotele; schroniska młodzieżowe; pola namiotowe, campingi
- Kościoły; muzea; pałace i dwory
- Zamki; ruiny; fortyfikacje
- Zabytki techniki; wiatraki; pozostałe atrakcje turystyczne
- Ośrodki sportów wodnych; ośrodki narciarskie; stądniny
- Ośrodki wypoczynkowe; uzdrowiska; informacja turystyczna
- Miejsowości atrakcyjne turystycznie na szlaku rowerowym Green Velo
- Miejsowości atrakcyjne turystycznie
- Lasy; punkty wysokościowe

- Parki narodowe; parki krajobrazowe; rezerваты przyrody
- Drogi krajowe
- Drogi wojewódzkie; drogi inne
- Koleje główne; drugorzędne
- Lotniska; promy rzeczne
- Przejścia graniczne: drogowe; kolejowe
- Granice państw
- Granice województw

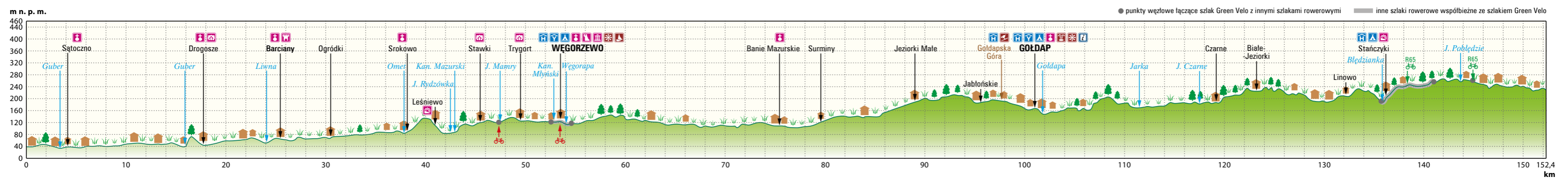
**WYDAWCA**

**Regionalna Organizacja Turystyczna Województwa Świętokrzyskiego**  
 Biuro Projektu  
 ul. Ściegiennego 2, 25-033 Kielce  
 tel. +48 41 361 80 57  
 e-mail: rot@swietokrzyskie.travel  
 www.rot.swietokrzyskie.travel

**PUNKT INFORMACJI TURYSTYCZNEJ**

**Centrum Promocji i Informacji Turystycznej**  
 ul. Wyzwolenia 2, 11-500 Giżycko  
 tel. +48 87 428 52 65  
 e-mail: info@gizycko.turystyka.pl  
 www.gizycko.turystyka.pl

Opracowanie: Euro Pilot Sp. z o.o.  
 ul. St. Konarskiego 3; 01-355 Warszawa  
 tel./fax +48 22 664 50 91; biuro@europilot.com.pl  
 www.europilot.com.pl  
 Warszawa 2015  
 978-83-8009-253-2



m n. p. m. 0 10 20 30 40 50 60 70 80 90 100 110 120 130 140 150 152,4 km